





















Roadbook U2B --- p.1/8

SECTION				FIN DE SECTION			
ROUTE	Long. (km)	Déniv. (m)	Pente	Indications & Instructions	Alt.	cumul KM	DIR
Rue du parc de la Fecht				Départ au pied de Poséidon / Neptune À l'extrémité ouest de l'étang du parc de la Fecht Au niveau de la passerelle sur la Fecht donnant Accès au parc Albert Schweitzer	367	0,0	↑
Rue du parc de la Fecht	0,2	5	3%	Au STOP , prendre à gauche Rue Hartmann	372	0,2	←
Rue Hartmann	0,2	4	2%	Dans le virage à gauche (pompiers old school) Prendre la patte d'oie à droite , en Sens Interdit	376	0,4	↗
Chemin du Dubach	0,2	6	3%	Placette et parking Prendre la patte d'oie à droite	382	0,7	↗
Chemin du Dubach	0,1	2	4%	Droite-Gauche Prendre aussitôt à gauche la Voie Verte	384	0,7	←
Promenade du Dubach	0,4	6	2%	Au début de la voie verte : enclos à cigognes Au bout des 400m - au carrefour - prendre à droite	390	1,1	→
Chemin du Walsbach	0,1	3	5%	Droite-Gauche Prendre aussitôt à gauche le Chemin du Langaeckerlé	393	1,1	←
Chemin du Langaeckerlé	0,7	22	3%	A la patte d'oie, prendre à gauche	415	1,9	↖
Chemin du Langaeckerlé	0,5	1	0%	Après la Gendarmerie, au STOP , prendre à droite 8 km de montée... <u>privilégier le côté droit de la route</u>	416	2,4	→
D5 Bis I	1,2	84	7%	Panneau de sortie de Horhod	500	3,6	↑
D5 Bis I	2,8	209	7%	Entrée dans Horhodberg	709	6,4	↑
D5 Bis I	2,1	101	5%	Panneau de sortie de Horhodberg (Parking)	810	8,5	↑
D5 Bis I	2,5	165	7%	Carrefour – Cimetière militaire Baerenstall Suivre « Orbey 12 »	975	11,0	←
D11 VI	0,6	12	2%	Collet du Linge Mémorial du Linge	987	11,6	↑
D11 VI	2,6	-107	-4%	Col du Wettstein Suivre « Orbey 9 »	880	14,2	→
D48	1,6	-47	-3%	ATTENTION : on quitte la route principale Prendre à gauche : Suivre « Hautes Huttes »	833	15,8	←
Route sans nom	0,8	55	7%	A la patte d'oie, prendre à droite Suivre « La petite Finlande »	888	16,6	↗

Roadbook U2B --- p.2/8

Route sans nom	0,5	12	2%	A la croisée des chemins, aller tout droit Attention... <u>ça va grimper</u> sec sur 400m !	900	17,1	↑
Route sans nom	0,4	50	<u>14%</u>	Ouf... La pente se calme !	950	17,5	↑
Route sans nom	1,1	25	2%	La route se dégrade un peu... avant d'arriver au hameau du Lac Noir	975	18,6	↑
Route sans nom	0,4	-25	-6%	On traverse le hameau pour déboucher sur le CP 1 – Lac Noir	950	19,0	↑
D48 III	1,2	45	4%	Carrefour – Suivre « Lac Blanc »	995	20,2	←
D48 III	0,2	0	0%	Carrefour – Suivre « Lac Blanc »	995	20,4	←
D48 II	1,1	55	5%	Lac Blanc	1050	21,5	↑
D48 II	1,6	84	5%	Carrefour – Col du Calvaire Suivre « Col de la Schlucht 15 »	1134	23,1	←
D148 / D61	4,8	91	2%	Parking (restaurant) Le Gazon du Faing	1225	27,9	↑
D61	1,5	-40	-3%	Le Gazon Martin	1185	29,4	↑
D61	0,9	40	4%	Parking (accès au Lac Vert)	1225	30,3	↑
D61	1,2	5	0%	Chaume du Tanet	1230	31,5	↑
D61	0,6	-26	-4%	Parking – Le Tanet	1204	32,1	↑
D61	3,3	-65	-2%	Carrefour – Col de la Schlucht	1139	35,4	→
D417	0,3	-4	-1%	Carrefour – Suivre « Route des Crêtes »	1135	35,7	←
D430	1,3	65	5%	Source de la Meurthe	1200	37,0	↑
D430	0,8	30	4%	Jardin d'altitude	1230	37,8	↑
D430	1,9	15	1%	Parking (restaurant) CP 2 – Pied du Hohneck	1245	39,7	↑
D430	1,0	8	1%	Source de la Moselotte / Fontaine de la Duchesse	1253	40,7	↑
D430	0,9	-7	-1%	Parking – Auberge Breitsouze En contrebas : le Lac de la Lande	1246	41,6	↑
D430	3,3	-52	-2%	Carrefour – Suivre « Wildenstein 12 » On quitte la « Route des Crêtes » Pour la « Route des Américains »	1194	44,9	→
D5Bis III / D34A	2,9	-226	-8%	Abri de Machais	968	47,8	↑
D34A	1,1	-69	-6%	Carrefour – Suivre « Wildenstein 8 »	899	48,9	←

Roadbook U2B --- p.3/8

D34 / D13Bis	0,8	57	8%	Col de Bramont	956	49,7	
D13Bis	7,0	-366	-5%	Entrée dans Wildenstein	590	56,6	
D13Bis	1,5	-36	-2%	Juste après la sortie de Wildenstein, au niveau du terrain de foot, prendre à droite – Passage sur la Thur	554	58,1	
D143	2,7	-10	0%	On longe le Lac de Kruth-Wildenstein (rive ouest) jusqu'à son extrémité (barrage)	544	60,8	
D143	0,4	-21	-5%	Intersection avec la route d'accès au camping	523	61,2	
D143	0,6	-18	-3%	A droite à l'intersection juste avant le pont sur la Thur CP 3 – Kruth	505	61,8	
VV33	1,3	-11	-1%	1km de Voie Verte (VV33) jusqu'au... Carrefour Prendre à droite la Rue du Ventron (D13Bis)	494	63,1	
D13Bis I	1,5	86	6%	Cascades et Chapelle St-Nicolas	580	64,6	
D13Bis I	5,3	304	6%	Attention : ascension délicate jusqu'au Col d'Oderen <u>Rareté des bas-côtés : PRUDENCE</u> conseillée	884	69,9	
D43	1,3	-59	-5%	Après le petit hameau, prendre à gauche La Route du Col du Page	825	71,2	
Route du Col du Page	1,7	132	8%	Col du Page	957	72,9	
Rte forest. Du Col du Page	3,5	-97	-3%	A la patte d'oie, prendre à gauche la Rue de Larcenaire	860	76,4	
Rue de Larcenaire	0,4	-35	-9%	Suivre la route principale : lacet à gauche	825	76,8	
Route de Sauté	0,2	-15	-7%	Suivre la route principale : prendre le lacet à droite NE PAS poursuivre sur D89	810	77,0	
Route de Sauté	2,5	-195	-8%	Carrefour – Prendre à gauche la Rue du Théâtre du Peuple	615	79,5	
Rue du Théâtre du Peuple	0,3	-15	-5%	Suivre la rue jusqu'à la place de la Mairie (parking) Au STOP, prendre à droite la N66 – PRUDENCE !	600	79,9	
N66	0,1	0	0%	Droite-Gauche : après 100m sur la N66, prendre aussitôt à gauche – Suivre « office du Tourisme »	600	80,0	
Rue de Lamerey	0,1	2	1%	Après 100m, prendre à droite La Voie Verte des Hautes Vosges	602	80,1	
VVHV	2,8	-36	-1%	Passage de la VV sous la N66	566	82,9	
VVHV	0,9	-10	-1%	A l'intersection suivante (hangar jaune) Prendre à gauche	556	83,8	





















Roadbook U2B --- p.4/8

Rue du Terre	0,1	-3	-3%	Droite-Gauche Au STOP, traverser la N66 – PRUDENCE ! Prendre en face la D90 en direction de l'église	553	83,9	↑
Rue de la Poste	0,1	5	4%	On fait la pause sur le parvis de l'église CP 4 – St-Maurice-sur-Moselle	558	84,0	↗
Chemin de la Mairie	0,1	2	2%	A la patte d'oie, prendre à droite le chemin de la Mairie (en sens interdit) sur 100m, puis à nouveau à droite	560	84,1	→
Rue du 26 novembre 1944	0,1	1	1%	A la patte d'oie, poursuivre tout droit	561	84,2	↑
Rue du 26 novembre 1944	0,4	9	2%	Au STOP, prendre à gauche la Route du Ballon d'Alsace	570	84,5	←
D465	0,9	53	6%	Et ça (re)commence à grimper...	623	85,4	↑
D465	2,0	137	7%	Talweg du « Champ de la Fête »	760	87,4	↑
D465	1,9	127	7%	Accès au « Chemin des Paltons »	887	89,3	↑
D465	2,6	185	7%	Centre « La Jumenterie »	1072	91,8	↑
D465	1,6	93	6%	Col du Ballon d'Alsace	1165	93,4	↑
D465	2,2	-80	-4%	Intersection – Suivre « Sewen / Masevaux »	1085	95,6	←
D466	2,6	-100	-4%	Accès à la ferme-auberge du Grand Langenberg	985	98,2	↑
D466	1,3	-122	-9%	Et ça descend toujours...	863	99,5	↑
D466	2,3	-172	-8%	Parking... juste après le passage sur l'Alfeld CP 5 – Pont sur l'Alfeld Duos U2B : Passage de relais !	691	101,8	↑
D466	1,1	-71	-6%	Lac d'Alfeld – Parking	620	102,9	↑
D466	0,8	-54	-7%	Et on continue à descendre...	566	103,7	↑
D466	0,6	-45	-7%	521	104,3	↑
D466	1,2	-21	-2%	Lac de Sewen – Parking	500	105,6	↑
D466	0,3	5	1%	Entrée de Sewen Suivre la rue principale	505	105,9	↑
D466	1,3	-15	-1%	A la sortie du village, prendre à gauche la Voie Verte VV23 – Les Berges de la Doller	490	107,2	↖
VV23	1,8	-23	-1%	Première intersection avec la D466 On reste sur la piste cyclable	467	108,9	↑






















Roadbook U2B --- p.5/8

VV23	1,8	-15	-1%	Seconde intersection avec la D466 On reste obstinément sur notre bonne piste cyclable	452	110,7	↑
VV23	1,6	-15	-1%	Usines sur la droite...	437	112,3	↑
VV23	2,2	-27	-1%	Fin de la Voie Verte « en site propre »	410	114,5	↑
VV23	0,7	-3	0%	A partir de l'entrée dans Masevaux, la VV23 est partagée avec les voitures... sur quelque 700m	407	115,2	←
Route Joffre / D14Bis IV	0,8	48	6%	Au sortir de la VV23, la Route Joffre Nous fait passer par Houppach	455	116,0	↑
D14Bis IV	2,8	150	5%	Col du Schirm	605	118,8	↑
D14Bis IV	1,1	-51	-5%	Entrée de Bourbach-le-Haut CP 6 – Bourbach-le-Haut	554	119,9	↑
D14Bis IV	0,1	2	2%	Au centre du village, prendre à droite	556	120,0	→
D37	3,0	-146	-5%	Entrée de Bourbach-le-Bas	410	123,0	↑
D37	0,7	-26	-4%	Intersection – Suivre «Rammersmatt »	384	123,7	←
D36	1,0	45	5%	Lacet à droite (deux autres suivent sous peu)	429	124,7	↑
D36	0,9	69	8%	Entrée de Rammersmatt	498	125,6	↑
D36	0,4	-8	-2%	Centre du village – suivre la rue principale	490	126,0	↑
D36	1,2	-30	-3%	Lacet à droite...	460	127,2	↑
D36	0,6	12	2%	en forêt...	472	127,8	↑
D36	0,8	-41	-5%	mais plus pour très longtemps...	431	128,5	↑
D36	0,9	-51	-6%	Entrée dans Leimbach	380	129,4	↑
D36	0,7	-20	-3%	Carrefour – Place de la Mairie (parking) Prendre à gauche la Rue de la Chapelle	360	130,1	←
Rue de la Chapelle	0,4	27	7%	Chapelle – Prendre à gauche à la patte d'oie	387	130,5	↖
Rue du Panorama	0,8	-20	-3%	Carrefour – Prendre à droite la Rue du Kurrenbourg	367	131,2	→
Rue du Kurrenbourg	0,2	-21	-9%	Au STOP , prendre à gauche la Rue Kleber	346	131,5	←
Rue Kleber	0,1	2	3%	Premier giratoire : prendre en face (sens interdit) NB : section en travaux... mais à pied, ça passe !	348	131,5	↑


















Roadbook U2B --- p.6/8

Rue Kleber En SENS INTERDIT	0,3	-8	-2%	Toujours tout droit jusqu'au... Deuxième giratoire (fin de section en travaux)	340	131,9	
Rue Kleber En SENS INTERDIT	0,2	-2	-1%	Au passage à niveau – Traverser la N66 PRUDEMMENT et poursuivre en face (sens interdit)	338	132,0	
Rue Kleber En SENS INTERDIT	0,1	-1	-1%	Après la Place de l'Hôtel de Ville, poursuivre toujours tout droit (et en sens interdit) sur la rue A. Jacquot	337	132,2	
Rue Anatole Jacquot	0,2	0	0%	Au giratoire , prendre la deuxième sortie (rue des pèlerins) puis le Pont sur la Thur	337	132,4	
Rue du Rangen	0,1	0	0%	100m après le passage sur la Thur, prendre à droite La Rue du Vignoble	337	132,4	
Rue du Vignoble	0,2	-2	-1%	Au bout de 200m, on entame une nouvelle Voie Verte	335	132,6	
Voie Verte	0,9	-5	-1%	Intersection – Prendre le Pont sur la Thur	330	133,5	
Chemin du Renschel	0,2	0	0%	Intersection – Prendre à gauche La Rue Berger André en sens interdit	330	133,7	
Rue Berger André	0,3	0	0%	Au giratoire , prendre en face La Rue Charles De Gaulle puis celle de Cernay	330	134,0	
Rue Charles De Gaulle / de Cernay	0,4	-1	0%	Passage sur la Thur	329	134,4	
Route de Cernay / D35	2,6	-22	-1%	Poursuivre la monotone Route de Cernay... Intersection – à gauche : Rue de la 1ère Armée	307	137,0	
Rue de la 1ère Armée	0,4	5	1%	Droite-gauche après 400m Prendre en face la Rue Joseph Depierre	312	137,4	
Rue Joseph Depierre	1,1	-14	-1%	Continuer sur la rue Depierre puis Rue des Jardins Intersection – Prendre à gauche la Rue de Soultz / D5	298	138,5	
Rue de Soultz / D5	0,2	4	2%	Carrefour – Prendre à gauche la D431 Suivre « Le Gd Ballon / Le Vieil Armand »	302	138,7	
Rue du Ballon / D431	0,9	23	3%	CP 7 – Uffholtz Parking en gravier sur la gauche de la route	325	139,6	
D431	0,3	15	5%	Panneau de sortie de Uffholtz	340	139,8	
D431	1,0	54	6%	1er virage	394	140,8	
D431	1,1	80	7%	4ème Virage	474	141,9	
D431	1,4	95	7%	6ème virage – Intersection avec RD 5 III Suivre « Vieil Armand 6 » et « Grand Ballon 17 »	569	143,3	
D431	4,2	266	6%	Col de Herrenfluh Suivre « Vieil Armand 2 » et « Grand Ballon 13 »	835	147,5	

Roadbook U2B --- p.7/8

D431	2,0	71	4%	Site du Vieil Armand Col de Silberloch	906	149,5	
D431	2,4	9	0%	Accès à la ferme-auberge Freundstein	915	151,9	
D431	2,0	-87	-4%	Col Amic Suivre « Grand Ballon 7 »	828	153,9	
D431	3,6	282	8%	Accès à la ferme-auberge du Grand-Ballon	1110	157,5	
D431	3,0	233	8%	CP 8 – Grand Ballon Col du Grand-Ballon	1343	160,5	
D431	1,3	-110	-8%	Col du Haag	1233	161,8	
D431	5,3	-43	-1%	Le Markstein	1190	167,1	
D430	0,4	-10	-2%	Intersection avec D27 et D430	1180	167,5	
D430	1,7	30	2%	Accès à l'auberge de Steinlebach	1210	169,2	
D27	1,4	17	1%	On quitte la Route des Crêtes Suivre « Sondernach 12 »	1227	170,6	
D27	0,9	48	6%	Mémorial Canin d'Alaska	1275	171,5	
D27	2,0	-35	-2%	Bois de Munster	1240	173,5	
D27	1,4	-58	-4%	Col du Platzerwaezel	1182	174,9	
D27	1,8	-155	-9%	Accès Schnepfenried – Suivre « Sondernach 6 »	1027	176,7	
D27	4,8	-397	-8%	Premières maisons de Sondernach	630	181,5	
D27	0,4	-30	-7%	CP 9 – SONDERNACH	600	181,9	
Chemin du Querben	0,7	10	1%	A gauche à la patte d'oie... ... et on passe sur la Fecht	610	182,6	
Route du Petit Ballon	3,7	215	6%	Landersen – Centre de vacances	825	186,3	
Route du Petit Ballon	0,2	10	5%	Suivre « Ferme Rothenbrunnen » Suivre la route principale : à droite	835	186,5	
Route du Petit Ballon	2,6	140	5%	Suivre « Ferme Rothenbrunnen »	975	189,1	
Route du Petit Ballon	2,4	165	7%	Accès à la Ferme Rothenbrunnen... ... qu'on laisse sur notre gauche	1140	191,5	
Route du Petit Ballon	0,4	23	6%	Col du Petit Ballon Au croisement , prendre à gauche	1163	191,9	

Roadbook U2B --- p.8/8

Route du Petit Ballon	1,1	-90	-8%	Passage à la Ferme-Auberge Kahlenwasen	1073	193	
Route du Petit Ballon	0,8	-66	-8%	« Stèle Hertzog » et « simili-giratoire » Suivre « Munster » : à gauche	1007	193,8	
Route du Petit Ballon	1,4	-110	-8%	Auberge du Ried Suivre « Luttenbach »	897	195,2	
Route du Petit Ballon	1,1	-70	-6%	(départs de chemins/sentiers) Suivre la route principale	827	196,3	
Route du Petit Ballon	0,5	-47	-9%	(départs de chemins/sentiers) Suivre la route principale	780	196,8	
Route du Petit Ballon	1,3	-107	-8%	(lacet à gauche en épingle à cheveux) Suivre la route principale	673	198,1	
Route du Petit Ballon	2,3	-208	-9%	Panneau d'entrée de Luttenbach près Munster	465	200,4	
Route du Petit Ballon	0,1	-7	-7%	ATTENTION : on quitte la route principale Prendre à droite : Chemin du Hochstaden	458	200,5	
Chemin du Hochstaden	0,5	-20	-4%	A la patte d'oie, prendre la branche de gauche Suivre « Leymel Haut »	438	201	
Chemin du Leymel Haut	0,1	-8	-8%	100m plus loin, prendre à gauche... Pour 200m de descente... <u>pleine pente !!!</u>	430	201,1	
Chemin du Leymel Haut	0,2	-28	<u>-14%</u>	Parvenu à l'intersection du chemin du Leymel, suivre celui-ci à droite	402	201,3	
Chemin du Leymel	0,4	--	--	On rejoint la rue de Leymel qui arrive de la gauche. On poursuit tout droit su 10m avant de prendre à droite la piste cyclable (ATTENTION : entrée étroite)	--	201,7	
Piste cyclable	0,4	--	--	400m de piste cyclable	--	202,1	
Chemin du Feseneck	0,3	--	--	On croise la Rue du Pont Poursuivre tout droit	--	202,4	
Chemin du Feseneck	0,1	--	--	Au croisement de la Rue d'Eschbach, Prendre à gauche et passer sous la voie ferrée	--	202,5	
Rue d'Eschbach	0,1	--	--	Au croisement de la Rue De Lattre de Tassigny, Prendre à droite	--	202,6	
Rue Delattre de Tassigny	0,1	--	--	Rentrer, à gauche, dans le Parc de la Fecht	--	202,7	
Rue du Parc de la Fecht	0,1	--	--	CP 10 – Munster Arrêter son chrono entre la passerelle sur la Fecht, à main gauche, et le Lac, à pied droit. Et aller enfin TOUCHER le PIED de Poséidon , Maître des Océans (et) du Parc Naturel Régional Des Ballons des Vosges.	--	202,8	