

Bon pied, Bon œil... N° 12 – Avril 2019



Bonjour à toutes et à tous.

Après 13 années de présidence, Claudette Dolhadille a décidé de prendre un peu de recul, même si elle reste présente et disponible au sein du Comité. En votre nom, je tiens à nouveau à la remercier pour tout le travail et l'énergie qu'elle a déployé pendant cette période.

Depuis l'AG du 9 février dernier, c'est à mon tour d'œuvrer pour que le Comité continue d'assumer pleinement ses fonctions auprès de tous (licenciés et associations du Gard, Fédération et institutions départementales) et de développer également de nouveaux projets.

Je compte sur vous et sur tous les membres du Comité Directeur pour m'aider dans cette mission, à très bientôt.

Patrick Montastier

L'ACTU DU COMITE DEPARTEMENTAL

AG du comité le 9 février à St Jean du Gard

40 associations étaient présentes ou représentées. Parmi les personnalités du département en relation avec notre activité, excusées ou présentes, on notera la participation de Mme Geneviève Blanc, conseillère départementale déléguée à l'Attractivité et Patrimoine Naturel qui nous a fait l'honneur de sa présence.

MM Guillaume et Joss représentaient le président de la fédération gardoise de chasse. Le travail accompli entre la fédération de chasse et le comité de la randonnée a été présenté. : cf le verso du flyer marque page ci-joint. Les associations peuvent en demander au comité pour distribution à leurs adhérents.

Le remplacement de la "Rando Carte" par la "Licence Comité" a conduit à une modification de nos statuts adoptée à l'unanimité. Quelques faits marquants du travail des différentes commissions :

Adhésions : on recense 59 associations adhérentes, 2991 licenciés + 109 randocartes émises.

Communication : principales actions : Rando30infos, page facebook, Roll'ups, visuel 30° FDR, Hébergeurs partenaires...

Manifestations : la 30° Fête de la Randonnée à St Julien-les-Rosiers (environ un millier de personnes) avec la participation des associations Drailles et Chemins Juliroisiens, Mas Dieu Randonnée et Un Pied Devant l'Autre.

Formation : bilan des participations (ancienne formule)

Actions liées aux 1992 km de sentiers (GR, GRP et PR) : Balisage ; Environnement : défauts constatés par les baliseurs ;

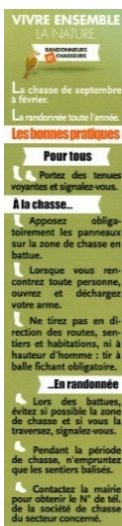
Numérique : bilan du relevé GPS des sentiers ; point des éditions des Topoguides.

Présentation et échange sur le nouveau cursus de formation (cf article dans le N° 11 de Rando30 infos)

Le comité directeur élu a ensuite procédé à l'élection de Patrick Montastier en tant que nouveau président suite à la démission de Claudette Dolhadille, membre du comité depuis 20 ans et présidente durant 13 années.



Elle a remercié l'ensemble des associations, baliseurs, membres du comité directeur et partenaires par un poème à son image : des mots forts, l'amour et l'amitié qu'elle a reçus l'ont profondément touchée durant toutes ces années de bénévolat au service de notre fédération,



de notre département, de nos sentiers...

En remerciement pour son investissement un cadeau lui a été offert : un bon pour un voyage de son choix pour profiter de sa retraite de bénévole...

Promis, on la retrouvera sur les sentiers de randonnées et elle reste membre du comité...

Après un repas pris en commun à midi, moment de convivialité apprécié, cette journée s'est terminée pour ceux qui le souhaitaient par la visite de la MAISON ROUGE, musée des Vallées Cévenoles à St Jean du Gard.

Claudette Dolhadille et Philippe Gallois

LES BALISEURS ONT LA PAROLE

Nos chemins n'existeraient pas sans eux : les baliseurs. Nous avons donc décidé de les mettre à l'honneur dans Rando30 infos en leur donnant la parole : un témoignage, un coup de cœur...

Témoignage : Que ce soit pour moi l'occasion de rendre hommage à tous ceux qui nous ont ouvert les chemins depuis maintenant plus d'un demi-siècle, sans lesquels nos pérégrinations ne seraient sans doute qu'errements, et de remercier ceux qui m'ont soutenue à mes débuts – Maggy et Jean-Paul, ainsi qu'Eric qui m'a ensuite accompagnée de ses conseils éclairés

C'est souvent pour moi un parcours solitaire. Concentrée sur l'effort, mes pensées virevoltent ailleurs... une parenthèse en plein air et au soleil.

Et Je n'ai jamais pu me résoudre à supprimer toutes les flèches métalliques ... !!!

Seule la pratique du balisage/débroussaillage peut faire toucher du doigt la somme des efforts à fournir pour permettre dans le temps la lisibilité et la visibilité des sentiers. Tout récemment, une « apprentie » que j'accompagnais dans une première approche, me disait qu'elle verrait dorénavant ces chemins différemment !

Un retour positif, mais il y en a bien d'autres !!

Evelyne Guichard

Une rando "Coup de Cœur" : A l'est d'Uzès : le Pont romain de Bornègre et la garrigue.

Compter 3h à 3H30 compte tenu des dénivelés pour faire ces 13,5 km en boucle.

Se référer au cartoguide "Collines et Vignobles autour d'Uzès" ou "Gorges du Gardon, sentier de l'Aqueduc Romain"



Au village de St-Maximin, se garer en face du cimetière (il y a 8 places de stationnement).

Monter au poteau St-Maximin-79m qu'on aperçoit en haut près de la Mairie. On est sur le chemin Urbain V - GR63. A partir de là suivre le balisage rouge/blanc vers le poteau St-Maximin la Capitelle-139m distant de 400m. Prendre en face de ce poteau pour atteindre à 20m sur la gauche le début du sentier qui est immédiatement pentu pour descendre dans le vallon. Après 1100m et au bas de cette petite difficulté on arrive au poteau Les Santolines-79m. Se diriger par la petite route goudronnée vers le poteau Traverse 71m qui est à 1200m (attention au balisage vers la gauche 20m après le panneau indicateur « stop à 150m »). Avant d'y arriver des vestiges de l'aqueduc romain sont visibles sur la gauche (signalisation verte) par un regard aménagé. Continuer en faisant bien attention au balisage rouge/blanc pour arriver au Pont romain de Bornègre. Construit vers l'an 50 il est un élément de l'aqueduc romain franchissant le ruisseau du même nom qui est un affluent de l'Alzon, lui-même affluent du Gardon à Collias. La borne d'information qui s'y trouve ne dit pas que les ornières très visibles dans la pierre indiquent d'innombrables passages de charrettes laissant les historiens penser que le pont fut encore utilisé plusieurs siècles après l'ère romaine.

Toujours suivre le balisage rouge/blanc jusqu'au village d'Argilliers à partir duquel on quittera le GR63. Passer à l'ancien lavoir pour atteindre à 300m au nord-est le poteau Argilliers La Bergerie-90m. Prendre alors le sentier de gauche en suivant toujours le balisage jaune vers Le bal des lapins-180m qui nous fait donc monter de 90m en 1800m de distance.

En cours de route sur le point haut, beau panorama vers l'est sur le Ventoux. Ensuite, continuer avec toujours le balisage jaune vers Vallongue-191m puis St Siffret le stade-206m, Les Tuileries 181m puis, en traversant la combe de la Boissière Chemin de St Siffret-173m puis St Maximin les cades 170m pour arriver 600m plus loin au poteau passé au début de cette rando St-Maximin la Capitelle-139m et enfin le point de départ St Maximin-115m.

Bernard Coschemique



Un guide pratique du Baliseur dans le Gard a été distribué aux baliseurs, merci aux salariés Maxime et Thomas pour ce guide qui outre contacts et interlocuteurs, rappelle les différents outils à disposition du baliseur.



Ce Mémento a été mis à jour en décembre 2018. Il rassemble les recommandations, les règles techniques et de sécurité pour la pratique de la randonnée pédestre.

VIE DES CLUBS

Draïlles et Chemins Julirosiens - Un super RV à TOULON
L'association a organisé un WE de randonnées à TOULON, avec les Ami-es du Touring Club Varois du 29 au 31 mars (dont un membre est ancien élève des écoles de St Julien les Rosiers : Jean Paul). Un magnifique soleil nous a accompagnés durant ces trois jours où nous avons pu découvrir : la ville de Toulon le vendredi après-midi. Au menu du samedi : le sentier du Littoral. Nous avons formé deux groupes : 22 km et 14 km. Toute cette joyeuse équipe s'est retrouvée sur la plage au sable blanc de l'Estagnol à Lalonde, pour le pique-nique et l'apéritif offert par les toulonnais (photo). Le dimanche vers les calanques d'Alon : randonnées de 18, 13 et 10 km... et là encore un apéritif nous attendait à l'arrivée offert par le Touring Club Varois (nous étions 120 personnes : alséiens et toulonnais). Notre séjour s'est terminé en chansons... Un grand bravo et merci à l'équipe d'animateurs du club de Toulon qui nous avait concocté de belles randonnées, adaptées à deux ou trois niveaux. Merci à Jean Paul, Bernard, Lou et tous les autres... On s'est promis de se retrouver et de recommencer ces échanges.

Régine Reversat - Présidente



SENTIERS

Une liste des Topoguides des GR parcourant le Gard ainsi que des Cartoguides du département avec leur date d'édition est jointe à cette lettre d'information

Les réunions Baliseurs des 4 secteurs se sont tenues avec attribution des tronçons aux nouveaux baliseurs. Un compte rendu des interventions de 2018 y a été présenté.

La commission numérique a fait le point de ses actions le 15 février, avec revue des infos pour la réédition du Topoguide " Le Gard à Pied ".

La commission sentier s'est réunie le 12 mars, un des points abordés a concerné les modifications d'itinéraire en cours ou à venir.

MANIFESTATIONS

FIRA du jeudi 30 mai au dimanche 2 juin,
<https://www.randocevennesfira.com>

47° Brevet des Randonneurs Cévenols le 19 mai à Sumène

43° Brevet du Randonneur Causenard le 9 juin à Millau

Stage de formation Baliseurs les 21 et 22 septembre

31° Fête de la Randonnée du Gard le 29 septembre à Chusclan

Fête de la randonnée de l'Hérault le 6 octobre à St Gervais sur Mare


Rando Secours Populaire le 6 octobre à Gallician

Rando Challenge le 12 octobre à Rochefort du Gard avec le CDRP84 et les associations 2000 Pattes Rochefortais et Lirac Sport Détente et avec l'aide de J.P.Castagnier, référent de la discipline.







LISTE des TOPOGUIDES et CARTOGUIDES

Topoguides

| Topoguides | Références | Dernière année d'édition |
|--|---------------------------------|--------------------------|
| Chemin de Régordane (ref. 7000) | 978-2-7514-0988-2 | 2018 |
| Chemin d'Urbain V (ref. 670) | 978-2-7514-0793-2 | 2015 |
| Sentier vers Saint-Jacques-de-Compostelle via Arles-Toulouse (ref. 6533) | 978-2-7514-1049-9 | 2019 |
| Le chemin de Stevenson (ref. 700) | 978-2-7514-1049-9 | 2019 |
| Le chemin de Saint Guilhem le Désert (ref. 4834) | 978-2-7514-0986-8 | 2018 |
| Du Pilat à la Méditerranée par les balcons du Rhône (ref. 411) | 978-2-7514-0858-8 | 2016 |
| La Grande Traversée du Gard (ref.603) | 978-2-7514-0593-8 | 2013 |
| Le Gard à Pied (ref.D030) | 978-2-7514-0766-6 | 2018 |
| | (prochaine édition en mai 2019) | |



Gard à Pied 2019



Cartoguides

| Cartoguides | Références | Dernière année d'édition |
|--|---------------|--------------------------|
| AUTOUR DE GANGES ET SUMENE Entre vallée de l'Hérault, de la vis et du Rieutord | 9791090703032 | 2014 |
| AUTOUR DU MONT BOUQUET Belvédère de la garrigue gardoise | 9791090703209 | 2017 |
| CAUSSES ET GORGES DE LA VIS Cirque de Navacelles | 9791090703148 | 2016 |
| CEVENNES & HAUTE VALLEE DE LA CEZE Découvrir Cèze-Cévennes | 9791090703278 | 2018 |
| CEVENNES ET VALLEE DE LA CEZE Autour des Fumades Les Bains | 9782953621549 | 2015 |
| CEVENNES ET VALLEES DES GARDONS Autour d'Anduze et St Jean du Gard (reprend Autour d'Anduze) | 9791090703223 | 2017 |
| COLLINES ET VIGNOBLES AUTOUR D'UZES Pays Uzège-Pont du Gard | 9791090703254 | 2018 |
| DE GARRIGUES EN COSTIERES Nîmes Métropole | | 2010 |
| DE LA VALLEE DE LA CEZE A L'ARDECHE Découvrir Cèze Cévennes | 9791090703193 | 2017 |
| DES COSTIERES AUX ETANGS DE CAMARGUE Autour du chemin de Saint Jacques | 9791090703087 | 2015 |
| ENTRE CEVENNES ET GARRIGUES Vallée de L'Auzonnet Château de Montalet | 9782953621532 | 2009 |
| ENTRE CEZE ET ARDECHE Massif forestier de Valbonne | 9791090703124 | 2015 |
| ENTRE RHÔNE ET GARDON Autour du Pont du Gard | 9791090703001 | 2016 |
| GARRIGUES ET VIGNOBLES AUTOUR DE VEZENOBRES La Régordane et le Gardon | 9791090703216 | 2017 |
| GARRIGUES ET CONCLUSES autour de Lussan Pays Uzège - Pont du Gard | 9791090703100 | 2015 |
| GORGES DU GARDON Sentier de l'acqueduc romain | 9791090703070 | 2016 |
| LE VAL DE TAVE Autour de l'oppidum Saint Vincent | | 2008 |
| MASSIF DE L'AIGOUAL Parc national des Cévennes | 9791090703186 | 2017 |
| MASSIF DES LENS Gardonnenque | 9791090703056 | 2013 |
| PIEMONT CEVENOL Autour de Sauve et Quissac | 9782953621518 | 2018 |
| TERRE D'ARGENCE Entre Provence et Camargue | 9791090703025 | 2013 |
| TERRE DE CAMARGUE Le littoral Gardois | 9791090703230 | 2018 |
| VALLEE DU VIDOURLE Pays de Sommières | 9782953621587 | 2011 |
| ENTRE VAUNAGE, VISTRE ET VIDOURLE Autour de la via domitia | 9791090703131 | 2016 |