

Montvicq :

L'actuel bourg de Montvicq est construit sur l'emplacement d'un ancien bourg fortifié ceint de murailles et de fossés encore visibles à certains endroits.

Dès 1828, une ordonnance royale autorise la recherche et l'exploitation de la houille. Mais c'est à partir de 1855 que la commune connaît un développement spectaculaire avec l'exploitation des mines de charbon. En 1876 la population est de 6 242 habitants. Cela va entraîner la création de la commune de Bézenet en 1880. En 1930 les mines cessent leur activité entraînant le déclin de la population.

Église Saint-Priest ou Saint-Preject : l'ancienne église était construite à l'intérieur des fortifications et dépendait du prieuré de Souvigny, possession confirmée par une bulle du pape Eugène III en 1152. À la Révolution elle est vendue comme bien national. Dès que le culte est à nouveau autorisé, une collecte auprès des habitants permet à la commune de récupérer l'église. Elle a été démolie vers 1880 après la construction de la nouvelle église.

L'église actuelle, très vaste et de style néo-roman a été construite à l'est de l'ancienne enceinte fortifiée, à partir de 1877 et livrée au culte en 1879.

Les cloches de l'ancienne église ont été replacées dans le nouveau clocher surmonté d'une flèche de 17 mètres de hauteur. Cette flèche a été détruite en 1952 par un ouragan. La flèche actuelle est beaucoup plus petite.

✓ À l'ouest du bourg quelques vestiges des anciennes fortifications sont encore visibles.

✓ Au cimetière de Montvicq repose le peintre Louis Blanchard beaucoup plus connu sous le nom de « Florane ». Né en 1872 dans la région de Toulouse et après avoir fréquenté les Beaux-Arts de cette ville il monte à Paris et fréquente les peintres les plus en vue de la capitale (Toulouse-Lautrec, Léandre, ...). Il se fait connaître en illustrant les journaux satyriques de l'époque (*L'Assiette au beurre*...). Revenu à Montluçon, il a son atelier place de la Comédie et réalise de nombreux tableaux. Il se retire au village des Bourdignats où il décède le 17 octobre 1939.



Louis Blanchard dit Florane



- Alimentation, 3 rue du Bourbonnais

Louroux-de-Beaune :

Primitivement, en ce lieu avait probablement été érigé un oratoire, (*Oratorium Belnense*) qui dépendait de la paroisse voisine de Beaune. Le nom de Louroux, donné à plusieurs paroisses à l'époque médiévale, signifie « Oratoire ».

Cet oratoire avait peut être été construit en raison de l'existence de plusieurs voies romaines convergeant en ce lieu et qui seront empruntées plus tard par les pèlerins de Saint-Jacques de Compostelle.

La paroisse de Louroux-de-Beaune dépendait du diocèse de Bourges et était à la collation de l'abbaye bénédictine Saint-Robert de la Chaise-Dieu puis du prieuré de Souvigny.

Église Saint-Sulpice : l'église romane du XII^e siècle, dédiée à saint Sulpice, évêque de Bourges au VII^e siècle, subira des transformations au cours des siècles suivants. Primitivement l'édifice est constitué d'une nef de deux travées, d'une abside à chevet plat et de deux chapelles latérales. Au XIII^e siècle, on remanie l'édifice en construisant la chapelle sud. Au XV^e siècle on élève la chapelle nord.

Le clocher qui s'élève au-dessus du croisillon sud a été remanié. Il se compose de deux étages carrés, le premier présente deux arcades aveugles en plein cintre, le second, des baies séparées par des colonnettes. Sur la façade occidentale, le portail en plein cintre, sans tympan, est encadré d'une voussure torique retombant sur des colonnettes.

✓ À l'intérieur, outre les statues de saint Sulpice et de saint Roch, le visiteur peut voir dans la chapelle sud une curieuse statue représentant un ecclésiastique avec à ses pieds un bœuf.

✓ Face à la porte occidentale s'élève une croix en fer soutenue par une colonne en pierre qui, elle-même, repose sur un imposant piédestal en pierre qu'on peut dater du XVIII^e siècle.

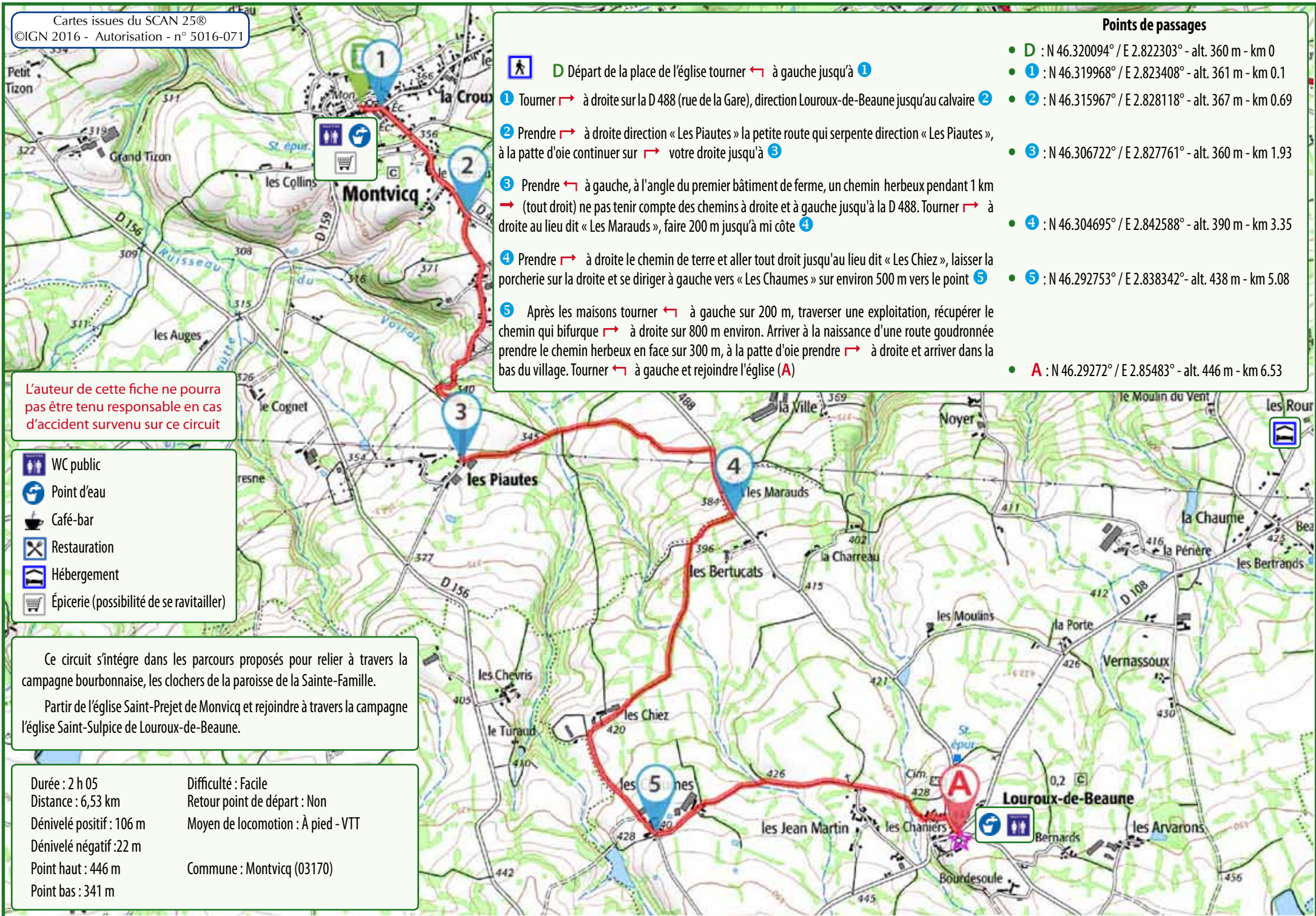
Cet ensemble devait être placé à l'entrée de l'ancien cimetière situé à proximité de l'église car sur l'une des faces du piédestal on remarque un bénitier en forme de tête d'ange.

✓ À proximité de l'église, construite sur un site rocheux, on peut admirer un bel ensemble de blocs de granit. Certains historiens avancent l'hypothèse que le premier oratoire construit en ce lieu aurait pu être pour christianiser un culte païen.




Merci de ne pas jeter sur la voie publique












 **D** Départ de la place de l'église tourner  à gauche jusqu'à **1**

1 Tourner  à droite sur la D 488 (rue de la Gare), direction Louroux-de-Beaune jusqu'au calvaire **2**

2 Prendre  à droite direction « Les Piautes » la petite route qui serpente direction « Les Piautes », à la patte d'oie continuer sur  votre droite jusqu'à **3**

3 Prendre  à gauche, à l'angle du premier bâtiment de ferme, un chemin herbeux pendant 1 km  (tout droit) ne pas tenir compte des chemins à droite et à gauche jusqu'à la D 488. Tourner  à droite au lieu dit « Les Marauds », faire 200 m jusqu'à mi côte **4**

4 Prendre  à droite le chemin de terre et aller tout droit jusqu'au lieu dit « Les Chiez », laisser la porcherie sur la droite et se diriger à gauche vers « Les Chaumes » sur environ 500 m vers le point **5**

5 Après les maisons tourner  à gauche sur 200 m, traverser une exploitation, récupérer le chemin qui bifurque  à droite sur 800 m environ. Arriver à la naissance d'une route goudronnée prendre le chemin herbeux en face sur 300 m, à la patte d'oie prendre  à droite et arriver dans la bas du village. Tourner  à gauche et rejoindre l'église (**A**)

Points de passages

- **D** : N 46.320094° / E 2.822303° - alt. 360 m - km 0
- **1** : N 46.319968° / E 2.823408° - alt. 361 m - km 0.1
- **2** : N 46.315967° / E 2.828118° - alt. 367 m - km 0.69
- **3** : N 46.306722° / E 2.827761° - alt. 360 m - km 1.93
- **4** : N 46.304695° / E 2.842588° - alt. 390 m - km 3.35
- **5** : N 46.292753° / E 2.838342° - alt. 438 m - km 5.08
- **A** : N 46.29272° / E 2.85483° - alt. 446 m - km 6.53

L'auteur de cette fiche ne pourra pas être tenu responsable en cas d'accident survenu sur ce circuit

-  WC public
-  Point d'eau
-  Café-bar
-  Restauration
-  Hébergement
-  Épicerie (possibilité de se ravitailler)

Ce circuit s'intègre dans les parcours proposés pour relier à travers la campagne bourbonnaise, les clochers de la paroisse de la Sainte-Famille.
Partir de l'église Saint-Prejet de Montvicq et rejoindre à travers la campagne l'église Saint-Sulpice de Louroux-de-Beaune.

Durée : 2 h 05	Difficulté : Facile
Distance : 6,53 km	Retour point de départ : Non
Dénivelé positif : 106 m	Moyen de locomotion : À pied - VTT
Dénivelé négatif : 22 m	
Point haut : 446 m	Commune : Montvicq (03170)
Point bas : 341 m	