

Colombier :

Le territoire de Colombier est occupé depuis la préhistoire. Des vestiges gallo-romains (en particulier des tombes gallo-romaines) ont été trouvés attestant une présence humaine à cette époque.

D'après les écrits de Grégoire de Tours, Patrocle, venant de Nérès-les-Bains, installe au VI^e siècle un monastère d'hommes en ce lieu avant de se retirer à La Celle. À sa mort à La Celle en 576 et selon la légende, le corps de Patrocle est ramené à Colombier par un attelage de bœufs qui prirent la direction de Colombier et non celle de Nérès-les-Bains.

Colombier devient au Moyen Âge un lieu important de pèlerinage. Les pèlerins affluent des paroisses voisines mais aussi des provinces limitrophes (Berry, Auvergne).

Un hospice, créé dans l'enceinte du monastère, probablement en même temps que ce dernier, est détruit par les barbares.

Au XI^e siècle le prieuré est reconstruit et Archambault III le cède entre 1066 et 1070 au prieuré de Souvigny. Ce prieuré de Colombier va connaître des fortunes diverses entre le XV^e et le milieu du XVI^e siècle. Des documents soulignent constamment le mauvais état des bâtiments occupés par un effectif réduit n'excédant pas trois moines.

La paroisse dépendait du diocèse de Bourges avant la Révolution.

Église Saint-Pierre et Saint-Patrocle : L'église actuelle construite au XI^e-XII^e siècle est composée d'une nef à cinq travées avec des bas-côtés. Le chœur à chevet plat a été construit au XV^e siècle. Le clocher du XII^e siècle s'élève au dessus de la croisée du transept.

Sur la façade occidentale, on découvre un magnifique portail polylobé du XIII^e siècle.

✓ L'église renferme un bel ensemble de chapiteaux du XIII^e siècle, décorés de personnages et d'animaux.

✓ À l'intérieur de l'église à gauche en entrant, le visiteur découvre une croix de carrefour qui se trouvait autrefois au bas du bourg sur la route de Commentry. Cette croix Sainte-Catherine du XVI^e siècle présente un magnifique décor sculpté sur ses quatre faces.

✓ Le visiteur ne peut quitter Colombier sans se rendre à la fontaine Saint-Patrocle située à quelques centaines de mètres de l'église. Selon la légende Patrocle lança son marteau et où celui-ci tomba l'eau jaillit !



La Celle :

C'est ici que Patrocle, après avoir séjourné à Nérès-les-Bains et être passé par Colombier, se retire et s'enfonce dans la forêt avoisinante pour créer un ermitage. La paroisse de La Celle appartenait avant la Révolution au diocèse de Bourges. Dès sa création, la paroisse dépend du prieur de Colombier puis directement de celui de Souvigny.

Église Saint-Patrocle : l'église actuelle de La Celle a été construite, pour ses parties principales, aux XI^e et XII^e siècles probablement sur les fondations d'un oratoire. La porte principale construite au début du XIII^e siècle ne possède pas de tympan. Elle est surmontée de deux voussures en arc brisé à arêtes vives qui reposent sur des colonnettes à chapiteaux. Ces chapiteaux sont ornés de feuillages très endommagés. En entrant, on est frappé par la sobriété de l'édifice. La nef de quatre travées est éclairée par six étroites fenêtres. À la fin de l'époque romane des colonnes ont été élevées le long des murs gouttereaux pour supporter les arcs doubleaux du berceau de la nef.

Deux chapelles construites au XV^e siècle, constituent une sorte de faux transept. Celle située au nord est voûtée d'ogives à nervures prismatiques. La chapelle sud, couverte d'une voûte d'arêtes, ne comporte aucune décoration.

Le chœur, beaucoup plus étroit, se termine par une abside en hémicycle, éclairée par trois petites fenêtres en plein cintre. Il s'agit de la partie la plus ancienne de cette église. Un arc en plein cintre, doublé d'un arc brisé beaucoup plus étroit, sépare la nef de l'entrée du chœur. Le clocher du XII^e siècle s'élève au dessus du chœur. Il repose sur une base octogonale reliée à une base carrée par des glacis.

✓ Dans la chapelle nord on peut voir un bénitier roman, rond, avec les traces d'un blason probablement martelé à la Révolution. Une curiosité est à signaler dans cette chapelle : ses occupants avaient fait percer un orifice dans l'angle du mur côté chœur pour voir l'officiant à l'autel.

✓ Outre la statue de saint Patrocle, patron de la paroisse, on remarque la présence de deux autres statues de saint Roch du XVIII^e siècle : saint Roch le Romieu et saint Roch le Jacquet (photo ci-contre). Il est très rare de voir figurer dans une même église les deux représentations de ce saint.



- Boulangerie, Le bourg



- La Roulotte de Lola, 11 rue principale, le bourg, ☎ 04 70 51 06 72
- Chambres et table d'hôtes Schenendoa, le bourg, ☎ 09 67 28 91 72



Merci de ne pas jeter sur la voie publique



Ce circuit s'intègre dans les parcours proposés pour relier à travers la campagne bourbonnaise, les clochers de la paroisse de la Sainte-Famille.

La particularité de ce circuit est qu'un pèlerinage y est organisé avec un passage à la célèbre fontaine de Saint Patrocle (explication - année etc).
Présentation des curiosités.

Durée : 2 h 15

Difficulté : Facile

Distance : 6,55 km

Retour point de départ : Non

Dénivelé positif : 146 m

Moyen de locomotion : À pied - VTT

Dénivelé négatif : 64 m

Point haut : 493 m

Commune : Colombier (03600)

Point bas : 382 m



WC public



Point d'eau



Café-bar



Restauration





Hébergement








Épicerie (possibilité de se ravitailler)

L'auteur de cette fiche ne pourra pas être tenu responsable en cas d'accident survenu sur ce circuit


Points de passages

 **D** Partir de l'église de Colombier, prendre la direction de Gannat, puis la première route  à droite, direction la fontaine de Saint-Patrocle.

Continuer le chemin jusqu'aux Pétounges (1,8 km). Arrivée sur une route, prendre  à gauche (env. 500 m), on débouche sur la route D 153  direction La Celle.

À Merlon, prendre la première route  à gauche (env. 500 m) puis à un petit carrefour aller  tout droit sur un chemin de terre qui nous mène au Hameau des Claudy. Puis continuer sur un petit chemin  à gauche, avant la ferme, qui descend au Pont de La Chau.

Passer le petit pont au parapet vert en face de vous et prendre la petite route jusqu'à une habitation que vous contournez, puis le chemin de terre qui débouche à nouveau sur la route D 153 Commentry - La Celle.

Prendre  à gauche jusqu'au pont.

Prendre  à gauche un petit chemin qui monte et qui rejoint le cimetière de La Celle.

Continuer en face pour arriver à l'église (**A**)
• **A** : N 46.228513° / E 2.784979°
alt. 490m - km 6.55

