

Beaune-d'Allier :

De nombreuses découvertes archéologiques témoignent du passé de cette commune.

Sous l'ancien régime, Beaune-d'Allier dépendait du diocèse de Bourges mais était à la collation du prévôt d'Évaux. En mai 1158, la paroisse est citée dans une bulle du pape Adrien IV.

Beaune d'Allier a été et est toujours une commune frontière entre les parlers d'oc et d'oïl, entre les murets de pierres sèches et les haies vives, entre les tuiles rondes et les tuiles plates, mais surtout, à partir du XV^e siècle, entre la province d'Auvergne affranchie de l'impôt sur le sel et le Bourbonnais, province de grande gabelle.

Église Saint-Aignan : l'édifice construit au XII^e siècle a remplacé une construction plus ancienne probablement incluse dans un système défensif. Au XVI^e siècle deux chapelles, celle de la Sainte-Vierge et celle de Sallebrune subissent des réparations.

Aujourd'hui, il ne subsiste de la construction du XII^e siècle que le transept et les trois travées de la nef flanquées d'étroits bas-côtés. En 1870, le chœur actuel remplace une petite chapelle qui prolongeait une travée de la nef. En 1888, une travée est construite et la façade principale subit d'importants travaux.

Le clocher élevé au dessus de la croisée du transept présente un plan carré du XII^e siècle, percé sur chacune de ses faces de deux baies en plein cintre encadrées de colonnettes. Au XVII^e siècle un second niveau de plan octogonal est construit. Il est éclairé par huit baies en plein cintre.

✓ À environ 200 m de l'église, le randonneur empruntant la route qui mène au village de Cornassat découvre la fontaine Saint-Aignan.

✓ Au carrefour avec la D 37 se dresse la croix de Cornassat (photo ci-contre). La partie basse de cette croix date du XV^e siècle. Elle est souvent citée dans les actes notariaux des XVI^e et XVII^e siècles pour avoir servi de repère. Dans le socle on peut voir une ouverture de forme carrée obstruée par un pavé. La tradition veut que cette cavité ait pu servir à abriter un calice lors de procession, une obole pour les pèlerins ou des lettres d'amoureux !



- Ferme auberge de *La Jarge*, ☎ 06 08 82 97 50



- Gîte de *la Chaume*, ☎ 04 82 75 68 55
- Gîte du *Bourg*

Hyds :

Hyds semble avoir une origine gallo-romaine. La localité est située sur une voie très ancienne qui reliait Lyon à Poitiers, à ce titre elle est mentionnée sur la carte de Peutinger qui répertorie les voies romaines.

Le bourg ne semble pas avoir eu de château mais aujourd'hui plusieurs châteaux sont à découvrir sur le territoire de la paroisse ; châteaux de Fonty, de La Planche. Plus au sud, à la limite de l'Allier et du Puy-de-Dôme on trouve le château de la Ronde (XIII^e-XIV^e siècles).

La paroisse de Hyds, avant la Révolution, avait la particularité de dépendre de deux évêchés : celui de Bourges pour la partie nord et celui de Clermont pour la partie sud. À la Révolution, la commune fut rattachée d'abord au canton de Doyet, puis au Consulat à celui de Montmarault et enfin au canton de Commentry sous le Second Empire.

Église Saint-Martin : construite au XII^e siècle avec une nef sans bas-côtés, cet édifice a été remanié avec un prolongement à l'ouest au XVII^e siècle et la construction d'un porche entouré de deux colonnes qui supportent un linteau (voir photo ci-contre). Ce porche est surmonté d'une baie ovale éclairant la nef.

En avant du chœur et de part et d'autre, deux passages étroits (passages berrichons) permettent l'accès aux chapelles, l'une du XV^e siècle au sud et la seconde du XVII^e siècle au nord. La chapelle sud du XV^e a probablement été une chapelle seigneuriale.

Le clocher carré qui s'élève sur la croisée du transept a remplacé un clocher-mur qui s'élevait en façade. À l'entrée de l'église, on remarquera un bénitier du XV^e siècle taillé dans un bloc de granit octogonal.

✓ Si saint Martin, patron de la paroisse est à l'honneur, saint Roch semble avoir fait l'objet d'une dévotion particulière puisque deux statues (une dans la nef et l'autre dans la chapelle nord) et un vitrail éclairant la nef lui sont dédiés.




Vitrail et statue de saint Roch (XIX^e s.) situés dans la nef



- Boulangerie, alimentation

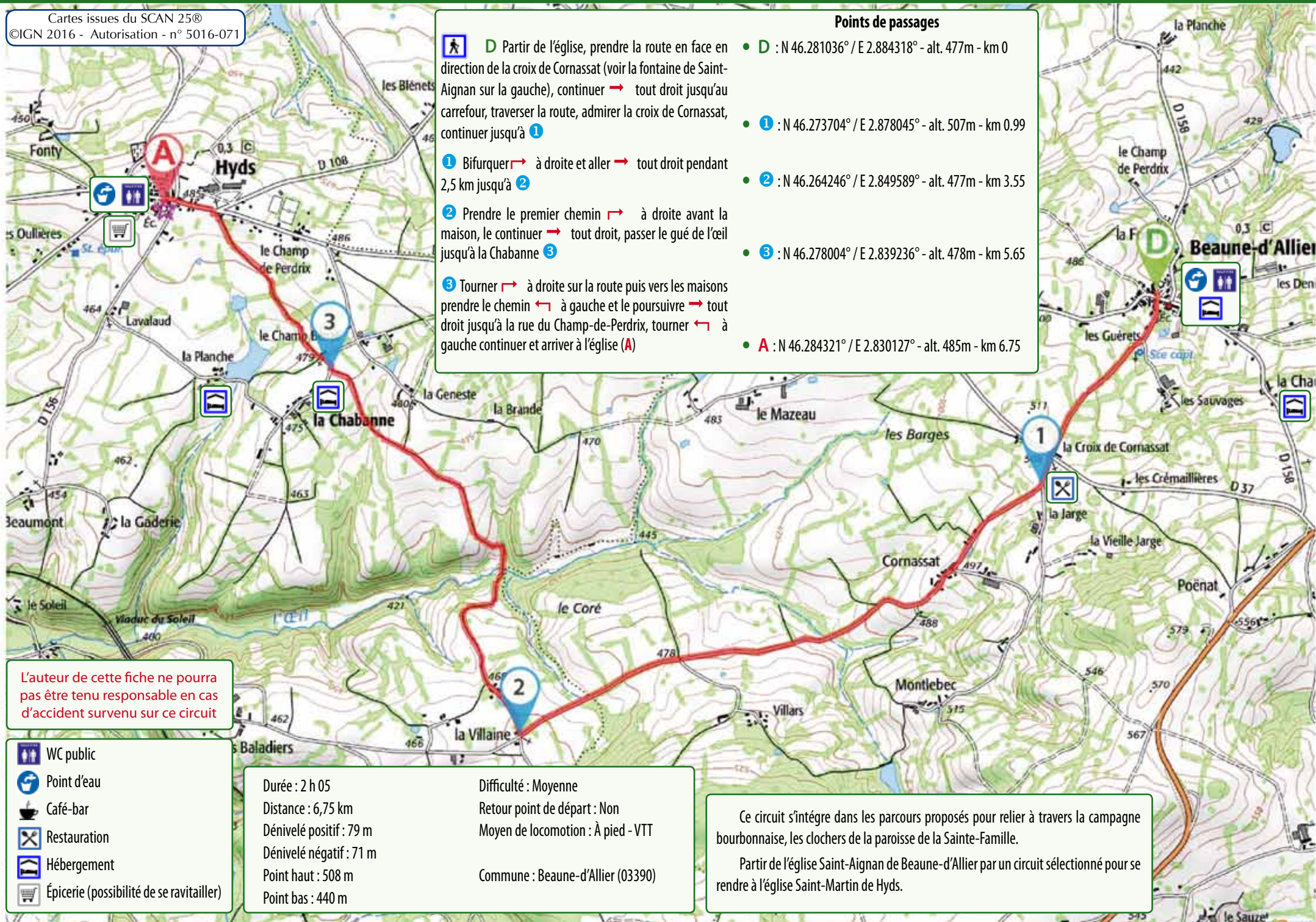



- Chambre d'hôte Admirand *La Chabanne*
☎ 04 70 64 38 87
- Gîte de *La Planche*, Rummens Franck,
☎ 04 70 51 90 54 www.gites-laplanche.net



Merci de ne pas jeter sur la voie publique







-  **D** Partir de l'église, prendre la route en face en direction de la croix de Cornassat (voir la fontaine de Saint-Aignan sur la gauche), continuer → tout droit jusqu'au carrefour, traverser la route, admirer la croix de Cornassat, continuer jusqu'à ①
- ① Bifurquer → à droite et aller → tout droit pendant 2,5 km jusqu'à ②
- ② Prendre le premier chemin → à droite avant la maison, le continuer → tout droit, passer le gué de l'œil jusqu'à la Chabanne ③
- ③ Tourner → à droite sur la route puis vers les maisons prendre le chemin ← à gauche et le poursuivre → tout droit jusqu'à la rue du Champ-de-Perdrix, tourner ← à gauche continuer et arriver à l'église (A)

Points de passages

- **D** : N 46.281036° / E 2.884318° - alt. 477m - km 0
- **①** : N 46.273704° / E 2.878045° - alt. 507m - km 0.99
- **②** : N 46.264246° / E 2.849589° - alt. 477m - km 3.55
- **③** : N 46.278004° / E 2.839236° - alt. 478m - km 5.65
- **A** : N 46.284321° / E 2.830127° - alt. 485m - km 6.75

L'auteur de cette fiche ne pourra pas être tenu responsable en cas d'accident survenu sur ce circuit

-  WC public
-  Point d'eau
-  Café-bar
-  Restauration
-  Hébergement
-  Épicerie (possibilité de se ravitailler)

Durée : 2 h 05
Distance : 6,75 km
Dénivelé positif : 79 m
Dénivelé négatif : 71 m
Point haut : 508 m
Point bas : 440 m

Difficulté : Moyenne
Retour point de départ : Non
Moyen de locomotion : À pied - VTT

Commune : Beauce-d'Allier (03390)

Ce circuit s'intègre dans les parcours proposés pour relier à travers la campagne bourbonnaise, les clochers de la paroisse de la Sainte-Famille.

Partir de l'église Saint-Aignan de Beauce-d'Allier par un circuit sélectionné pour se rendre à l'église Saint-Martin de Hyds.