

## Saint-Genest :

Le territoire de cette commune est limité par les ravins du Cher et des ruisseaux de l'Ours et du Maréchal.

Un site gallo-romain a probablement été occupé à Busseuille. Un lieu de culte s'établit sur une terrasse près du Cher au VIII<sup>e</sup> siècle au lieu-dit Vieux-Bourg. Il est créé par les moines de l'abbaye de Menat qui sont déjà établis à Lavault-Sainte-Anne et Montluçon.

À l'époque moderne le Vieux-Bourg, trop éloigné des voies de communications, est condamné. Dans la seconde moitié du XIX<sup>e</sup> siècle, un nouveau centre-bourg, avec école, église et presbytère est donc créé sur la route qui relie Montluçon aux communes voisines, en particulier Sainte-Thérènce.

**L'église Saint-Genest :** de style néo-roman, elle est construite entre 1884 et 1885 sur les plans de l'architecte montluçonnais Halouis. Le clocher s'élève en façade.

Plusieurs éléments provenant de l'ancienne église du Vieux-Bourg sont conservés à l'intérieur de l'église :

✓ un bénitier en granit datant du Moyen Âge (photo ci-contre). Deux de ses faces sont décorées d'un blason et d'une forme géométrique pouvant représenter une forme humaine.



✓ deux dalles funéraires du XVI<sup>e</sup> siècle.

L'une est celle de Bénigne de Cordeboeuf-Beauvergier, seigneur de la Mallerée, mort en 1552, la seconde est celle de son épouse Louise de Léontoing-Moutgon, décédée en 1566.

✓ la statue de saint Genest (XVIII<sup>e</sup> siècle) en terre cuite (photo ci-contre).



## Villebret :

Le territoire de Villebret fut occupé au Néolithique en particulier à proximité du bois de Tigoulet.

Une villa gallo-romaine s'est établie près de la voie antique de Limoges à Nevers qui traversait le bourg tandis qu'une autre voie reliant Bourges à Clermont passait au nord-est de la commune.

La proximité de Nérès-les-Bains explique le peuplement précoce de la localité et l'ancienneté de la paroisse dédiée à saint Étienne, martyr au I<sup>er</sup> siècle.

Au VIII<sup>e</sup> siècle une autre paroisse est créée à Polier par les moines de l'abbaye de Menat. Elle sera rattachée à celle à Villebret en 1801.

À la fin du XIX<sup>e</sup> siècle et au XX<sup>e</sup>, la proximité de Montluçon où l'industrie se développe va modifier l'aspect de cette commune où l'habitat résidentiel va occuper le nord de son territoire.

**L'église Saint-Étienne :** Édifice du XII<sup>e</sup> siècle remanié aux XIII<sup>e</sup> et XVIII<sup>e</sup> siècles, l'église Saint-Étienne appartenait au spirituel comme au temporel à l'archevêque de Bourges.

On retrouve l'influence du Berry à l'extérieur, sur le portail latéral nord, construit fin XIII<sup>e</sup> siècle. Parmi le mobilier se trouvant à l'intérieur de l'église, deux statues retiennent l'attention du visiteur :

✓ la Vierge allaitant l'Enfant Jésus (XV<sup>e</sup>-XVI<sup>e</sup> siècle). Cette représentation de la Vierge est assez rare dans notre région. Cette sculpture se rattache à l'école de Michel Colombe (photo ci-contre)

✓ la Vierge à l'Enfant du XVI<sup>e</sup> siècle, auparavant cette statue était disposée dans une niche aménagée au-dessus de la fontaine se trouvant à proximité de l'église.

✓ dans la chapelle de droite, on découvre un autel de pierre du XII<sup>e</sup> siècle dont la table monolithe est supportée par cinq colonnes (quatre aux angles et une au centre de la table).



Conception & diffusion : Paroisse de la Sainte Famille, 03600 Commentry



- Bar-Restaurant l'Auberge, ☎ 04 70 04 31 58  
☎ 06 17 83 32 50



- Chambre d'hôtes La Guette, ☎ 04 82 75 68 55











Durée : 1 h 30  
Distance : 4,44 km  
Dénivelé positif : 83 m  
Dénivelé négatif : 68 m  
Point haut : 422 m  
Point bas : 361 m

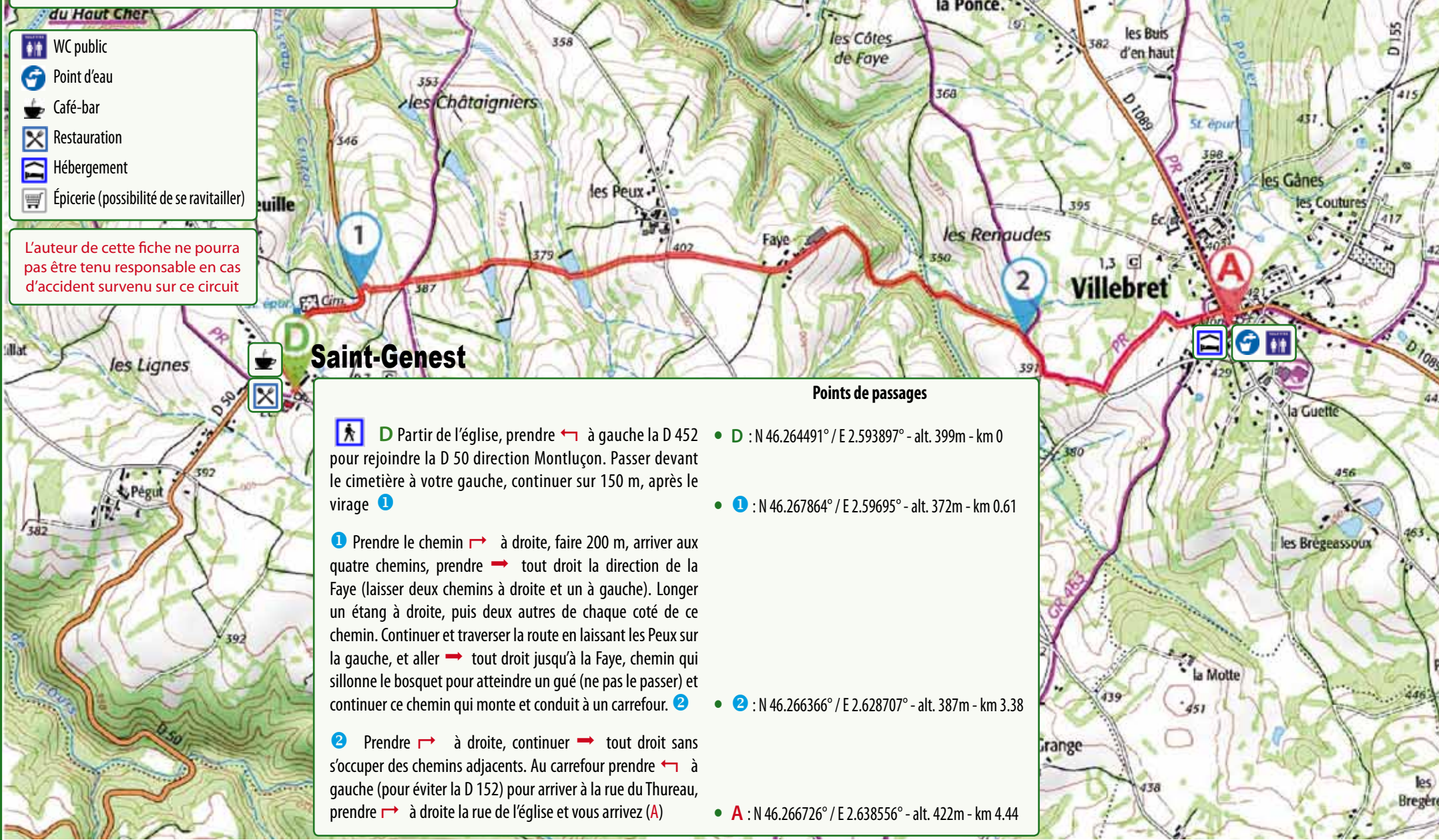
Difficulté : Moyenne  
Retour point de départ : Non  
Moyen de locomotion : À pied - VTT  
Commune : Saint-Genest (03310)

Ce circuit s'intègre dans les parcours proposés pour relier à travers la campagne bourbonnaise, les clochers de la paroisse de la Sainte-Famille.  
Partir de l'église de Saint-Genest par un circuit sélectionné pour se rendre à l'église Saint-Étienne de Villebret.

Cartes issues du SCAN 25®  
©IGN 2016 - Autorisation - n° 5016-071










-  WC public
-  Point d'eau
-  Café-bar
-  Restauration
-  Hébergement
-  Épicerie (possibilité de se ravitailler)

L'auteur de cette fiche ne pourra pas être tenu responsable en cas d'accident survenu sur ce circuit



## Saint-Genest

### Points de passages

-  **D** Partir de l'église, prendre  à gauche la D 452 pour rejoindre la D 50 direction Montluçon. Passer devant le cimetière à votre gauche, continuer sur 150 m, après le virage **1**
- 1** Prendre le chemin  à droite, faire 200 m, arriver aux quatre chemins, prendre  tout droit la direction de la Faye (laisser deux chemins à droite et un à gauche). Longer un étang à droite, puis deux autres de chaque côté de ce chemin. Continuer et traverser la route en laissant les Peux sur la gauche, et aller  tout droit jusqu'à la Faye, chemin qui sillonne le bosquet pour atteindre un gué (ne pas le passer) et continuer ce chemin qui monte et conduit à un carrefour. **2**
- 2** Prendre  à droite, continuer  tout droit sans s'occuper des chemins adjacents. Au carrefour prendre  à gauche (pour éviter la D 152) pour arriver à la rue du Thureau, prendre  à droite la rue de l'église et vous arrivez (**A**)
- D** : N 46.264491° / E 2.593897° - alt. 399m - km 0
- 1** : N 46.267864° / E 2.59695° - alt. 372m - km 0.61
- 2** : N 46.266366° / E 2.628707° - alt. 387m - km 3.38
- A** : N 46.266726° / E 2.638556° - alt. 422m - km 4.44