

## Chamblet :

Avant la Révolution, Chamblet, paroisse de l'ancien diocèse de Bourges, appartenait à l'archiprêtré de Montluçon. Le desservant de Saint-Maurice de Chamblet était à la nomination du prieur bénédictin de Notre-Dame de Montluçon. Dans la seconde moitié du XIX<sup>e</sup> siècle, avec l'extraction du charbon, tant sur son territoire que dans les communes voisines, Chamblet voit sa population doubler (600 h. en 1841, 1218 en 1901). À l'intérieur de l'église, une statue de sainte Barbe patronne des mineurs et un vitrail rappellent ce passé.

**Église Saint-Maurice :** L'église, placée sous le vocable de saint Maurice, soldat de la légion thébaine, martyr, mort à la fin du III<sup>e</sup> siècle, est un édifice du XII<sup>e</sup> siècle, qui a subi des transformations importantes au cours des siècles, en particulier au XIV<sup>e</sup> avec l'édification du clocher porche.

Pour faire face à l'augmentation de la population, en 1844 une tribune est construite au fond de la nef, à l'ouest. En 1845 on construit la chapelle Saint-Joseph au nord et en 1876-77, la chapelle sud est édifiée.

Lors des travaux de restauration de l'église en 2000, la tribune qui masquait la vue sur la nef a été démolie.

✓ L'église renferme un tableau de la première moitié du XVII<sup>e</sup> siècle, commandé par Jehannot de Bartillat (1576-1655) et attribué à Jean Boucher. Il représente *le Couronnement de la Vierge* (Cl. MH en 2009). Ce tableau provient de la chapelle des Cordeliers de Montluçon où Jehannot de Bartillat fut inhumé. On ne sait comment ce tableau arriva à Chamblet.



*Le Couronnement de la Vierge (XVII<sup>e</sup> s.)*

✓ Sur le mur séparant la nef et la chapelle sud le visiteur peut découvrir une croix de carrefour provenant du quartier des Forges à Montluçon. Cette croix du XIV<sup>e</sup> - XV<sup>e</sup> s. en grès, très dégradée car exposée durant des années aux intempéries, représente sur une face la Vierge et sur l'autre face le Christ en Croix. Elle a été donnée à l'église de Chamblet par la famille de Montaignac de Chauvance du Plaix.



- Bar *La Renaissance*, 1 route de Montluçon



- Boulangerie, 2 place de la Poste

## Saint-Angel :

La paroisse de Saint-Angel appartenait au diocèse de Bourges avant la Révolution. Son nom dérive directement du saint patron de la paroisse : saint Michel, archange, chef de la milice céleste. Avant 1789, le curé était nommé par le prieur de Notre-Dame de Montluçon qui lui-même dépendait de l'abbaye bénédictine de Menat.

À signaler que certains villages (Cussejat, Colombarault) appartenait une année sur deux à la paroisse de Saint-Angel et l'autre année à une paroisse voisine (paroisse de Chamblet pour Cussejat et paroisse de Deneuille pour Colombarault).

**Église Saint-Michel :** L'église actuelle de style néo-roman a été construite en 1899-1900 après plus de vingt ans de discussions et de rebondissements entre la municipalité et le conseil de Fabrique. Elle a remplacé l'ancienne église des XI<sup>e</sup>-XII<sup>e</sup> siècles qui menaçait ruine, d'après quelques membres du conseil municipal !

Sous le porche, on peut voir quatre culots sculptés provenant d'une chapelle seigneuriale de l'ancienne église. Sur trois d'entre eux les anges présentent le blason de la famille Seguin du Bouchat. À signaler que l'un des trois blasons est un peu différent puisque la troisième étoile est remplacée par un besant, ceci semblant indiquer que l'un des ancêtres de cette famille a pu participer à une croisade.



Un des culots sculptés avec le blason de la famille Seguin

✓ Outre ces sculptures, l'église de Saint-Angel conserve quelques mobiliers intéressants : dans le clocher une cloche portant la date 1452 (classée MH en mars 1938) ; un tableau de 1759 représentant *l'Adoration des Bergers*, signé François Finet, peintre creusois qui exerçait à Aubusson.









*l'Adoration des Bergers (1759)*



- Bar-Restaurant *Le Saint-Angel*  
1 route de Villefranche, ☎ 04 70 03 75 05





-  WC public
-  Point d'eau
-  Café-bar
-  Restauration
-  Hébergement
-  Épicerie (possibilité de se ravitailler)

















L'auteur de cette fiche ne pourra pas être tenu responsable en cas d'accident survenu sur ce circuit

Cartes issues du SCAN 25©  
©IGN 2016 - Autorisation - n° 5016-071

Ce circuit s'intègre dans les parcours proposés pour relier à travers la campagne bourbonnaise, les clochers de la paroisse de la Sainte-Famille.

Partir de l'Église Saint-Maurice de Chamblet, commune rurale (1 100 h) très résidentielle pour se rendre à l'église Saint-Michel de Saint-Angel, autre commune rurale (environ 750 h) assez directement par un circuit pédestre agréable et facile.

Durée : 1 h 10	Difficulté : Facile
Distance : 3,78 km	Retour point de départ : Non
Dénivelé positif : 30 m	Moyen de locomotion : A pied - VTT
Dénivelé négatif : 10 m	
Point haut : 371 m	Commune : Chamblet (03170)
Point bas : 340 m	

-  **D** Départ le dos à l'église Saint-Maurice de Chamblet, rejoindre la rue du Chéroux, tourner  à droite, la suivre jusqu'à 
-  Prendre  à droite la rue des Creux, au premier embranchement prendre  à gauche impasse des Creux (balisage jaune), après 500 m environ un passage aménagé piéton vous permet de traverser la D 39 (**attention à la circulation**) et de rejoindre 
-  Prendre  à gauche la voie agricole (chemin empierré), passer le ruisseau des Saignes, continuer le chemin jusqu'à la rencontre de la route du bois de Saint-Jean,  tourner à droite sur 400 m environ jusqu'à 
-  Prendre  à gauche un chemin de terre, descendre, passer devant la carrière située à droite,  tout droit, puis sur le chemin de la Carrière (goudronné), la rue de la Carrière jusqu'au calvaire du carrefour. Prendre  à droite la rue de la Busette sur 200 m environ, Tourner  à gauche deux fois et vous voilà arrivé devant l'église Saint-Michel de Saint-Angel (**A**)

**Points de passages**

- **D** : N 46.333882° / E 2.702067° - alt. 350m - km 0
-  : N 46.335556° / E 2.70219° - alt. 352m - km 0.23
-  : N 46.340341° / E 2.706852° - alt. 344m - km 0.89
-  : N 46.348407° / E 2.702834° - alt. 348m - km 2.48
- **A** : N 46.357693° / E 2.698253° - alt. 370m - km 3.78

