

Merci de ne pas jeter sur la voie publique

Saint-Fargeol :

Les nombreuses découvertes sur le territoire de cette commune attestent une occupation très ancienne. Dès le VI^e siècle, un lieu de culte est édifié au lieu-dit Besseigeat, à la limite de Saint-Fargeol et Marcillat.

En 1158, une bulle du pape Adrien VI confirme la possession d'églises au prévôt des chanoines réguliers d'Évaux. Parmi elles on relève celle de Saint-Fargeol

L'église Saint-Fargeol : l'église actuelle est construite en 1838. C'est l'abbé Alexis-Gilbert Bussière, curé de Saint-Fargeol de 1832 à 1852, qui a fait construire l'église. Une tradition veut que les maçons de la commune se soient regroupés pour réaliser l'ouvrage. Cette hypothèse paraît plausible, car au XIX^e siècle, de nombreux maçons exerçaient dans cette commune. Certains, comme leurs collègues de la Creuse, partaient à la belle saison travailler sur les grands chantiers de l'époque, en particulier à Paris.


L'édifice, de style néo-roman, composé d'une nef et de deux bas-côtés, n'est pas orienté à l'est comme la plupart de nos églises mais à l'ouest. La façade principale se présente avec sa porte en plein cintre au-dessus de laquelle la date 1838 est gravée dans la pierre servant de clé de voûte.

Cette façade est percée de trois roses éclairant la nef et les bas-côtés. De part et d'autre de la grande porte, on remarque deux pierres armoriées provenant peut-être du château dont les pierres ont été, paraît-il, réutilisées pour construire l'église. Ces blasons identiques portent deux dates différentes : 1643 et 1651.

À l'intérieur, dans chaque bas-côté, on trouve un autel dédié à la Vierge (à gauche), et à saint Joseph (à droite). À l'arrière de chacun de ces autels, on accède à une chapelle de plan carré, non aménagée et s'ouvrant sur le chœur en hémicycle. Le clocher de plan carré s'élève au dessus de ce chœur.

✓ Le premier vitrail situé dans le bas-côté gauche a été offert, probablement à la fin du XIX^e siècle ou au début du XX^e siècle, par les maçons de la paroisse de Saint-Fargeol. Vingt-six noms figurent sur ce vitrail.



-  - Bar au bourg (ouvert uniquement le matin)

Conception & diffusion : Paroisse de la Sainte Famille, 03600 Commentry

Marcillat-en-Combraille :

La voie romaine d'Évaux-les-Bains à Montaigut-en-Combraille traversait ce territoire. Jusqu'en 1249, la limite nord de l'Auvergne était située sur la Tartasse, c'est-à-dire au nord du bourg de Marcillat. Cette limite est déplacée quelques kilomètres au sud et ainsi Marcillat devient une terre bouronnaise.

Ce sont probablement les moines de l'abbaye de Menat qui établissent une église primitive à Besseigeat, village aujourd'hui situé au sud-est du bourg de Marcillat. Au X^e siècle, la paroisse Saint-Georges voit le jour à proximité d'un château-fort appartenant aux seigneurs de Rochegragnon. Au XII^e siècle, le centre du bourg se déplace à son emplacement actuel où sont construits le château, un prieuré et une chapelle dédiée à Notre-Dame qui sert d'église paroissiale.

Au XVII^e siècle un poste de gabelle est établi à Marcillat. Au XIX^e et au début du XX^e siècle, ce bourg devenu chef-lieu de canton, connaît un fort développement grâce au chemin de fer économique : « le tacot » et à la ligne Montluçon-Gouttières.

L'église Notre-Dame : de la chapelle primitive du château, il ne subsiste que la partie située à l'est : un transept, l'abside en hémicycle précédée d'une travée de chœur et deux absidioles également en hémicycle.



La nef d'origine, jugée trop petite, a été rasée et a laissé la place à une nef de six travées et des bas-côtés construits entre 1841 et 1878.









✓ À l'intérieur, au dessus de la croisée du transept une coupole sur trompe laisse voir l'appareillage de pierre constitué de galets du Cher.

✓ À l'extérieur, ce clocher du XIV^e siècle présente des glacis d'angle permettant de passer du plan carré à la base à un plan octogonal. Cette partie supérieure est éclairée par huit baies geminées en arc brisé supportées par des colonnettes.

✓ Dominant le bourg de Marcillat, le donjon du XV^e siècle abrite aujourd'hui la Maison du Patrimoine.

-  { - Alimentation
-  { - Boucherie-charcuterie-traiteur
-  { - Boulangerie
-  { - Bar *La Cave à Jean*, ☎ 04 70 07 60 51
-  { - Bar-Restaurant du Commerce, ☎ 04 70 51 60 24
-  - Bar-Restaurant du Commerce, ☎ 04 70 51 60 24
-  - Chambres d'hôtes, ☎ 04 70 51 60 24
-  { - Gîte, château de Courtioux, (60 couchages), ☎ 06 80 57 84 77 - ☎ 04 70 51 60 15

Points de passages

-  **D** Partir de l'église, prendre  à gauche rue Paul-Macé, puis rue du Courtioux. Tourner  à droite face au château rue de Versailles et rejoindre la D 51. Tourner  à gauche, rejoindre le plan d'eau par un petit sentier, puis la station d'épuration à droite **1**
- 1** Traverser la D 51, continuer  tout droit sur la petite route, au premier croisement prendre direction la Vignolle **2**
- 2**  Tout droit, prendre en face un chemin caillouteux assez pentu, continuer tout en ignorant les voies adjacentes qui partent à droite et à gauche, arriver rue de Pierre-blanche **3**
- 3** Prendre la deuxième  à droite, continuation de la rue de Pierre-Blanche, tourner  à droite et arriver à l'église Saint Fargeol **A**
- D** : N 46.16689° / E 2.63098° - alt. 494m - km 0
 - 1** : N 46.160652° / E 2.629647° - alt. 458m - km 1,06
 - 2** : N 46.150526° / E 2.629974° - alt. 498m - km 2.48
 - 3** : N 46.139224° / E 2.628977° - alt. 551m - km 3.81
 - A** : N 46.137897° / E 2.627182° - alt. 550m - km 4,05







Ce circuit s'intègre dans les parcours proposés pour relier à travers la campagne bourbonnaise, les clochers de la paroisse de la Sainte-Famille.

Partir de l'église Notre-Dame de Marcillat-en-Combraille et se rendre par un circuit sélectionné à l'église de Saint-Fargeol

Durée : 1 h 25
Distance : 4,05 km
Dénivelé positif : 107 m
Dénivelé négatif : 51 m
Point haut : 551 m
Point bas : 443 m

Difficulté : Moyenne
Retour point de départ : Non
Moyen de locomotion : À pied - VTT - VTT

Commune : Marcillat-en-Combraille (03420)

-  WC public
-  Point d'eau
-  Café-bar
-  Restauration
-  Hébergement
-  Épicerie (possibilité de se ravitailler)

L'auteur de cette fiche ne pourra pas être tenu responsable en cas d'accident survenu sur ce circuit

