

Sainte-Thérance :

Cette paroisse est fondée en 1080 sous le nom de Neuville à la suite du démembrement de la paroisse voisine de Mazirat. À l'origine elle est placée sous le vocable de saint Julien de Brioude. Le sire de Bourbon la donne aux chanoines d'Évaux-les-Bains.

En 1745, Neuville prend le nom de Sainte-Thérance en raison de la grande dévotion de la population à cette bergère qui aurait vécu vers l'an 500 à Neuville. C'est la seule paroisse en France à être placée sous ce vocable.

L'église Sainte-Thérance : c'est un édifice construit à la fin du XI^e ou début du XII^e siècle, composé d'une nef à deux travées avec des collatéraux étroits voutés en demi-berceau. Le transept s'ouvre sur une abside très profonde qui est précédée d'une travée droite laquelle est flanquée de deux absidioles. Le haut clocher carré s'élève au dessus de la travée droite. Ce clocher massif en forme de donjon est éclairé sur chacune de ses faces par deux baies en plein cintre séparées par une colonnette.

✓ Au chevet de l'église on peut voir le « tombeau de sainte Thérance » construit avec des éléments très disparates dont on ignore la provenance. Une grosse dalle de pierre repose sur deux colonnettes et des pierres dressées.

✓ À l'intérieur, le maître-autel et le retable en bois doré du XVII^e siècle proviennent de l'église Saint-Pierre de Montluçon.

✓ Radegonde, sainte très vénérée dans la région possède son autel réalisé en bois polychrome (XVII^e siècle).

✓ Sainte Thérance (photo ci-contre), et saint Julien de Brioude sont représentés par des statues en terre cuite (XVIII^e siècle).



Saint-Genest :

Le territoire de cette commune est limité par les ravins du Cher et des ruisseaux de l'Ours et du Maréchal.

Un site gallo-romain a probablement été occupé à Busseuille. Un lieu de culte s'établit sur une terrasse près du Cher au VIII^e siècle au lieu-dit Vieux-Bourg. Il est créé par les moines de l'abbaye de Menat qui sont déjà établis à Lavault-Sainte-Anne et Montluçon.

À l'époque moderne le Vieux-Bourg, trop éloigné des voies de communications, est condamné. Dans la seconde moitié du XIX^e siècle, un nouveau centre-bourg, avec école, église et presbytère est donc créé sur la route qui relie Montluçon aux communes voisines, en particulier Sainte-Thérance.

L'église Saint-Genest : de style néo-roman, elle est construite entre 1884 et 1885 sur les plans de l'architecte montluçonnais Halouis. Le clocher s'élève en façade.

Plusieurs éléments provenant de l'ancienne église du Vieux-Bourg sont conservés à l'intérieur de l'église :

✓ un bénitier en granit datant du Moyen Âge (photo ci-contre). Deux de ses faces sont décorées d'un blason et d'une forme géométrique pouvant représenter une forme humaine.



✓ deux dalles funéraires du XVI^e siècle. L'une est celle de Bénigne de Cordebœuf-Beauvergier, seigneur de la Mallerée, mort en 1552, la seconde est celle de son épouse Louise de Léontoing-Moutgon, décédée en 1566.

✓ la statue de saint Genest (XVIII^e siècle) en terre cuite (photo ci-contre).



- Bar, ☎ 04 70 51 78 63



- Restaurant, Mme Georget, rue du Bon accueil ☎ 06 88 26 23 25




- Gîte, chambre d'hôtes, Mme Anna Bolmer 4 rue du Bon accueil, ☎ 06 41 86 49 55



- Bar-Restaurant l'Auberge, ☎ 04 70 04 31 58 ☎ 06 17 83 32 50








Points de passages

-  **D** Contourner l'église par la rue Saint-Julien, obliquer à gauche et prendre la rue de la mairie jusqu'à **1**
- 1** continuer → tout droit la petite route qui descend, à la fourche tourner → à droite, prendre le chemin herbeux qui conduit à la Terrade, prendre la route → à droite sur 400 m, puis tourner ← à gauche sur la D 50 et la poursuivre jusqu'à Saint-Genest. Après la pancarte Saint-Genest tourner → à droite pour rejoindre l'église (A)
- **D** : N 46.24216° / E 2.560262° - alt. 398m - km 0
- **1** : N 46.243852° / E 2.562466° - alt. 406m - km 0.26
- **A** : N 46.264383° / E 2.593923° - alt. 399m - km 5.9

Cartes issues du SCAN 25®
©IGN 2016 - Autorisation - n° 5016-071

L'auteur de cette fiche ne pourra pas être tenu responsable en cas d'accident survenu sur ce circuit

-  WC public
-  Point d'eau
-  Café-bar
-  Restauration
-  Hébergement
-  Épicerie (possibilité de se ravitailler)

Ce circuit s'intègre dans les parcours proposés pour relier à travers la campagne bourbonnaise, les clochers de la paroisse de la Sainte-Famille. Partir de l'église Sainte-Thérance par un circuit sélectionné pour rejoindre l'église de Saint-Genest

Durée : 1 h 55
Distance : 5,97 km
Dénivelé positif : 105 m
Dénivelé négatif : 108 m
Point haut : 407 m
Point bas : 316 m

Difficulté : Moyenne
Retour point de départ : Non
Moyen de locomotion : À pied - VTT
Commune : Sainte-Thérance (03420)

