

## Néris-les-Bains :

✓ À environ 2,5 km avant l'arrivée à Néris-les-Bains, le randonneur découvre la chapelle Saint-Joseph construite sur une colline qui domine la ville. Cette chapelle construite d'après le plan du chanoine Clément en 1894, s'élevait à l'emplacement d'un mégalithe détruit. Dédié à saint Joseph, à l'Espérance et au Bon Secours, l'édifice est dominé par la statue de saint Joseph qui mesure environ trois mètres de haut et pèse 1400 kg.

Le site de Néris-les-Bains est occupé dès la préhistoire. C'est à partir de l'occupation romaine et de la captation des sources que l'antique *Aquae Nerii* se développe. L'urbanisation de la cité voit la construction d'un amphithéâtre, d'un forum, de thermes et d'aqueducs. Cependant la ville, victime des invasions en 275, est presque anéantie. La ville se reconstruit mais au cours du V<sup>e</sup> siècle elle est à nouveau victime des Grandes Invasions.

Saint Patrocle venant du Berry s'établit pendant quelque temps à Néris et évangélise la région au VI<sup>e</sup> siècle. Il quittera ensuite Néris pour s'établir à La Celle.

La paroisse, sous l'ancien régime, appartient au diocèse de Bourges. En 1078, Archambault III la donne aux chanoines d'Évaux.

**Église Saint-Georges :** cet édifice est construit au VI<sup>e</sup> siècle sur les fondations d'une basilique romaine. L'église a été reconstruite aux XI<sup>e</sup> et XII<sup>e</sup> siècles probablement à la suite d'un incendie. Elle est composée d'une nef de quatre travées avec des bas-côtés très étroits. Un transept non saillant précède l'abside en hémicycle qui communique avec deux absidioles.

✓ le mur nord conserve un parement de briques et de moellons très caractéristique des constructions romaines (photo ci-contre). La façade possède un appareillage identique.



- Renseignements auprès de l'Office de Tourisme de Néris-les-Bains,  
☎ 04 70 03 11 03 - [www.ot-neris-les-bains.fr](http://www.ot-neris-les-bains.fr)

Conception & diffusion : Paroisse de la Sainte Famille, 03600 Commentry

✓ En quittant Néris-les-Bains pour rejoindre Commentry, le randonneur passe à proximité de lieux-dits (Les Paulines, Les Forettes), qui pendant presque un siècle ont été occupés par des puits de mines du bassin houiller des Ferrières.

✓ Peu après le lieu-dit Les Forettes, le randonneur, pour rejoindre Commentry, emprunte l'ancienne voie de chemin de fer construite pour transporter le charbon de Commentry mais aussi de Montvicq à Montluçon à partir de 1846. Il s'agissait d'une voie étroite (1 m.) sur laquelle circulaient des wagonnets (appelés « Marie »), tirés dans un premier temps par des chevaux et ensuite par des locomotives (les « Bourbonnaises »), à partir de 1853.

## Commentry :

Commentry connaît une extension fulgurante dans la seconde moitié du XIX<sup>e</sup> siècle avec la découverte du charbon et l'implantation des usines. Sa population va passer de 601 h. en 1821 à 12 632 en 1896.

La petite église du Vieux-Bourg, bourg centre initial, devient vite trop petite pour accueillir les fidèles. Pour faire face, une église est construite à la Bouige, lieu-dit qui va devenir le centre de la nouvelle ville et se développer à quelques kilomètres du Vieux-Bourg.

**Église du Sacré-Cœur :** De style néo-classique, l'église de Commentry est la première église de France à avoir été consacrée au Sacré-Cœur de Jésus. Sa construction débute en 1851 et le 21 août 1853 Mgr de Dreux-Brézé consacre cette nouvelle église. Le chœur est orienté vers l'ouest contrairement à la tradition qui veut que les églises soient orientées à l'est. De plan rectangulaire, la nef est surmontée par un plafond à caissons rappelant les églises romaines. Les vitraux historiés du chœur et des bas-côtés présentent un certain intérêt. En 1876, l'église a été dotée d'un orgue Merklin.

Contrairement aux mineurs des communes environnantes (Chamblet, Néris-les-Bains, Doyet, Montvicq, Bézenet) qui avaient sainte Barbe comme patronne et protectrice, les mineurs commentryens avaient choisi saint Thibaud comme protecteur.









Vitrail représentant saint Thibaud



Merci de ne pas jeter sur la voie publique





-  WC public
-  Point d'eau
-  Café-bar
-  Restauration
-  Hébergement
-  Épicerie (possibilité de se ravitailler)

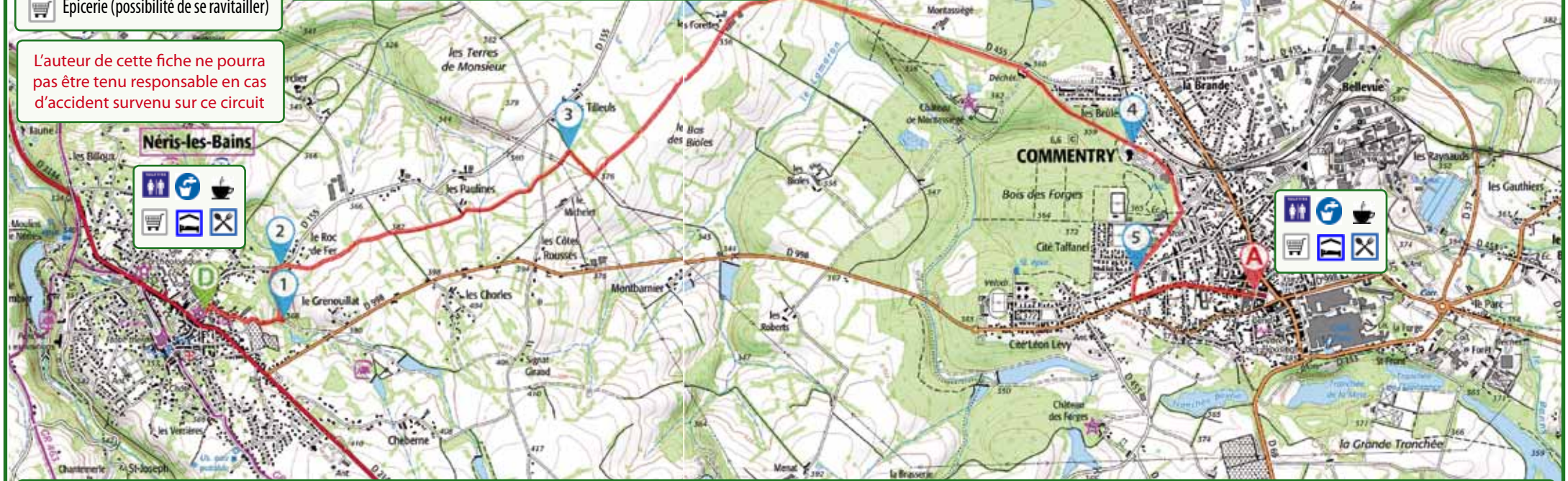
Durée : 2 h 35  
 Distance : 8,57 km  
 Dénivelé positif : 70 m  
 Dénivelé négatif : 64 m  
 Point haut : 386 m  
 Point bas : 335 m

Difficulté : Moyenne  
 Retour point de départ : Non  
 Moyen de locomotion : À pied - VTT
















Commune : Nérès-les-Bains (03310)

Ce circuit s'intègre dans les parcours proposés pour relier à travers la campagne bourbonnaise, les clochers de la paroisse de la Sainte-Famille. Partir de l'église Saint-Georges de Nérès-les-Bains par un circuit sélectionné très agréable et se rendre à l'église du Sacré-Coeur de Commentry

L'auteur de cette fiche ne pourra pas être tenu responsable en cas d'accident survenu sur ce circuit



**Points de passages**

-  **D** Prendre derrière l'église la rue Monthyon, puis de suite  à droite la rue Molière, faire 100 m, tourner  à gauche pour prendre la rue du Péchin, faire à nouveau 100 m et tourner  à gauche chemin de Perlante, longer le cimetière situé à votre droite puis prendre  à gauche un chemin herbeux descendant jusqu'au chemin de la carrière **1**
- 1** Tourner  à gauche, longer la carrière pour arriver sur la route des Férières **2**
- 2** Tourner de suite  à droite pour prendre une petite route qui se transforme en chemin herbeux sur 800 m, arriver à un carrefour, continuer  tout droit sur 400 m (ancienne ferme sur votre gauche), bifurquer  à droite, faire 500 m, arriver sur une petite route, la traverser, faire 200 m jusqu'à **3**
- 3** Prendre  à droite, faire 100 m, tourner  à gauche sur un chemin en terre assez large, après 1,100 km traverser une cour de ferme "les Forettes", après 600 m tourner  à droite pour emprunter le chemin de l'ancienne voie de chemin de fer, passer devant la porte du château de Montassié, continuer  tout droit et arriver à l'Agora **4**
- 4** Traverser le parking, passer devant la piscine, suivre jusqu'au boulevard Georges Pompidou. Tourner  à droite, traverser le rond-point, continuer boulevard du Général De Gaulle jusqu'à la rue du Bois **5**
- 5** Prendre le sentier piéton proposé en face jusqu'à la rue Lavoisier, tourner  à droite et la continuer pour arriver à l'église (A)

- D** : N 46.287692° / E 2.662794° - alt. 379m - km 0
- 1** : N 46.287291° / E 2.668711° - alt. 366m - km 0.52
- 2** : N 46.29006° / E 2.668459° - alt. 352m - km 0.87
- 3** : N 46.296108° / E 2.690136° - alt. 372m - km 2.77
- 4** : N 46.296499° / E 2.732051° - alt. 364m - km 6.76
- 5** : N 46.289908° / E 2.732349° - alt. 366m - km 7.7
- A** : N 46.288896° / E 2.741109° - alt. 386m - km 8.57