

Louroux-de-Beaune :

Primitivement, en ce lieu avait probablement été érigé un oratoire, (*Oratorium Belnense*) qui dépendait de la paroisse voisine de Beaune. Le nom de Louroux, donné à plusieurs paroisses à l'époque médiévale, signifie « Oratoire ».

Cet oratoire avait peut être été construit en raison de l'existence de plusieurs voies romaines convergeant en ce lieu et qui seront empruntées plus tard par les pèlerins de Saint-Jacques de Compostelle.

La paroisse de Louroux-de-Beaune dépendait du diocèse de Bourges et était à la collation de l'abbaye bénédictine Saint-Robert de la Chaise-Dieu puis du prieuré de Souvigny.

Église Saint-Sulpice : l'église romane du XII^e siècle, dédiée à saint Sulpice, évêque de Bourges au VII^e siècle, subira des transformations au cours des siècles suivants. Primitivement l'édifice est constitué d'une nef de deux travées, d'une abside à chevet plat et de deux chapelles latérales. Au XIII^e siècle, on remanie l'édifice en construisant la chapelle sud. Au XV^e siècle on élève la chapelle nord.

Le clocher qui s'élève au-dessus du croisillon sud a été remanié. Il se compose de deux étages carrés, le premier présente deux arcades aveugles en plein cintre, le second, des baies séparées par des colonnettes. Sur la façade occidentale, le portail en plein cintre, sans tympan, est encadré d'une voussure torique retombant sur des colonnettes.

✓ À l'intérieur, outre les statues de saint Sulpice et de saint Roch, le visiteur peut voir dans la chapelle sud une curieuse statue représentant un ecclésiastique avec à ses pieds un bœuf.

✓ Face à la porte occidentale s'élève une croix en fer soutenue par une colonne en pierre qui, elle-même, repose sur un imposant piédestal en pierre qu'on peut dater du XVIII^e siècle.

Cet ensemble devait être placé à l'entrée de l'ancien cimetière situé à proximité de l'église car sur l'une des faces du piédestal on remarque un bénitier en forme de tête d'ange.

✓ À proximité de l'église, construite sur un site rocheux, on peut admirer un bel ensemble de blocs de granit. Certains historiens avancent l'hypothèse que le premier oratoire construit en ce lieu aurait pu l'être pour christianiser un culte païen.



Beaune-d'Allier :

À l'époque gallo-romaine, une voie traversait le territoire de Beaune pour se diriger vers Nérès-les-Bains. De nombreuses découvertes archéologiques témoignent de ce passé, telle cette statue en pierre d'une Vénus, aujourd'hui déposée au musée départemental de Moulins.

Sous l'ancien régime, Beaune-d'Allier dépendait du diocèse de Bourges mais était à la collation du prévôt d'Évaux. En mai 1158, la paroisse est citée dans une bulle du pape Adrien IV.

Beaune d'Allier a été et est toujours une commune frontière entre les parlers d'oc et d'oïl, entre les murets de pierres sèches et les haies vives, entre les tuiles rondes et les tuiles plates, mais surtout, à partir du XV^e siècle, entre la province d'Auvergne affranchie de l'impôt sur le sel et le Bourbonnais, province de grande gabelle.

Église Saint-Aignan : l'édifice, placé sous le patronnage de saint Aignan évêque d'Orléans au V^e siècle, et construit au XII^e siècle, a remplacé une construction plus ancienne probablement incluse dans un système défensif. Au XVI^e siècle deux chapelles, celle de la Sainte-Vierge et celle de Sallebrune subissent des réparations.

Aujourd'hui, il ne subsiste de la construction du XII^e siècle que le transept et les trois travées de la nef flanquées d'étroits bas-côtés. En 1870, le chœur actuel remplace une petite chapelle qui prolongeait une travée de la nef. En 1888, une travée est construite et la façade principale subit d'importants travaux.

Le clocher élevé au dessus de la croisée du transept présente un plan carré du XII^e siècle, percé sur chacune de ses faces de deux baies en plein cintre encadrées de colonnettes. Au XVII^e siècle un second niveau de plan octogonal est construit. Il est éclairé par huit baies en plein cintre.

✓ Plusieurs statues sont visibles à l'intérieur de l'église, sept sont inscrites à l'inventaire des monuments historiques, parmi lesquelles saint Aignan, patron de la paroisse et saint Roch protecteur des pèlerins et des troupeaux.



Merci de ne pas jeter sur la voie publique

Conception & diffusion : Paroisse de la Sainte Famille, 03600 Commentry



- Ferme auberge de *La Jarge*, ☎ 06 08 82 97 50



- Gîte de *la Chaume*, ☎ 04 82 75 68 55


- Gîte de *du Bourg*






Points de passages

- D : N 46.292716° / E 2.854781° - alt. 445m - km 0
- ① : N 46.291734° / E 2.857699° - alt. 449m - km 0.27
- ② : N 46.291319° / E 2.863214° - alt. 457m - km 0.78
- ③ : N 46.280898° / E 2.883722° - alt. 480m - km 2.84
- A : N 46.28115° / E 2.884258° - alt. 477m - km 2.93







 D départ devant l'église sur la D 488, faire 200 m jusqu'à ①

① Tourner  à gauche, poursuivre pendant 300 m, passer entre les habitations et poursuivre sur un petit chemin sur 200 m qui débouche sur une petite route ②

② Prendre  à droite jusqu'à la première voie empierrée  à gauche qui devient chemin. Continuer tout droit, puis **chemin des Peux** pour arriver dans le bas du village de Beune D 458 ③

③ Suivre  à gauche pour rejoindre l'église (A)

L'auteur de cette fiche ne pourra pas être tenu responsable en cas d'accident survenu sur ce circuit

-  WC public
-  Point d'eau
-  Café-bar
-  Restauration
-  Hébergement
-  Épicerie (possibilité de se ravitailler)

Ce circuit s'intègre dans les parcours proposés pour relier à travers la campagne bourbonnaise, les clochers de la paroisse de la Sainte-Famille.

Partir de l'église Saint-Sulpice de Louroux-de-Beune et se rendre à l'église Saint-Aignan de Beune par un circuit sélectionné.

Durée : 0 h 55
Distance : 2,94 km
Dénivelé positif : 45 m
Dénivelé négatif : 13 m
Point haut : 490 m
Point bas : 445 m

Difficulté : Facile
Retour point de départ : Non
Moyen de locomotion : À pied - VTT

Commune : Louroux-de-Beune (03600)

