

Arpheuilles-Saint-Priest :

Le territoire a été occupé au Néolithique et des vestiges ont été mis à jour particulièrement autour du bois de Tigoulet et au lieu-dit La Croix-de-fer.

À la période romaine, le viaduc des Viviers venant des bois du Quartier (Puy-de-Dôme) traverse le territoire pour alimenter en eau Nérès-les-Bains.

La commune actuelle est née de la fusion en 1842 de deux communes Arpheuilles et Saint-Priest-l'Harpe. Cette dernière étant située au sud du territoire de l'actuelle commune.

La paroisse de Saint-Priest-l'Harpe, fondée d'après la tradition par saint Patrocle est beaucoup plus ancienne que celle d'Arpheuilles. Elle aurait pu englober les territoires de Ronnet et d'Arpheuilles.

Arpheuilles a été donnée au XIII^e siècle, par le seigneur de Bourbon au prieur de Notre-Dame de Montluçon.

L'église Saint-Pierre : cet édifice construit en 1880, selon les plans de l'architecte montluçonnais Halouis a remplacé une ancienne église.

De style néo-gothique, l'église a été construite avec des matériaux provenant des carrières de Saint-Éloy-les-Mines (Puy-de-Dôme). Ces dernières années elle a été l'objet de travaux de rénovation.

En 1797, lors du calcul de la position du méridien de Paris, le clocher de l'ancienne église a servi de point de visée en direction des signaux de Laage (Commune de saint-Martinien, Allier), de Culan (Cher) et de la tour de Sermur (Creuse).

✓ À l'intérieur de l'église, un Christ du XVIII^e siècle provenant probablement de l'ancien édifice et un chemin de Croix en plâtre et bois du XIX^e siècle, retiennent l'attention du visiteur.



Ronnet :

Ce lieu est mentionné pour la première fois en 1260 au décès de Guy de Bourbon qui, à sa mort, le lègue à ses neveux. La paroisse dépendait du diocèse de Bourges sous le patronage du prieuré de Notre-Dame de Montluçon.

L'église Saint-Christophe : cette petite église composée d'une nef de quatre travées du XIII^e siècle est prolongée par un chœur d'une seule travée et d'une abside en hémicycle des XI^e-XII^e siècles.

À l'extérieur la façade retient l'attention avec son portail en granit du XIII^e siècle. Celui-ci est encadré de voussures toriques qui reposent de chaque côté sur sept colonnettes. La façade est surmontée d'un petit campanile qui a remplacé un clocher-mur. Ce campanile abrite une cloche de 1672.

Le plafond lambrissé laisse apparaître les poutres transversales.

Un escalier de sept marches permet l'accès à l'intérieur, l'ensemble de l'édifice étant surélevé par rapport au niveau du terrain.

Cette petite église par son aspect général diffère des églises de la région montluçonnaise et peut se rattacher aux églises de la Creuse.

À noter que de 1801 à 1847, la paroisse de Ronnet fut rattachée à celle d'Arpheuilles.

✓ À l'intérieur, on découvre la statue de saint Christophe patron de la paroisse mais aussi une statue en terre cuite du XVIII^e siècle, de saint Mayol, 4^e abbé de Cluny, mort à Souvigny en 994. L'église de Ronnet possède des reliques de saint Mayol.



Statue de saint Christophe



Statue de saint Mayol

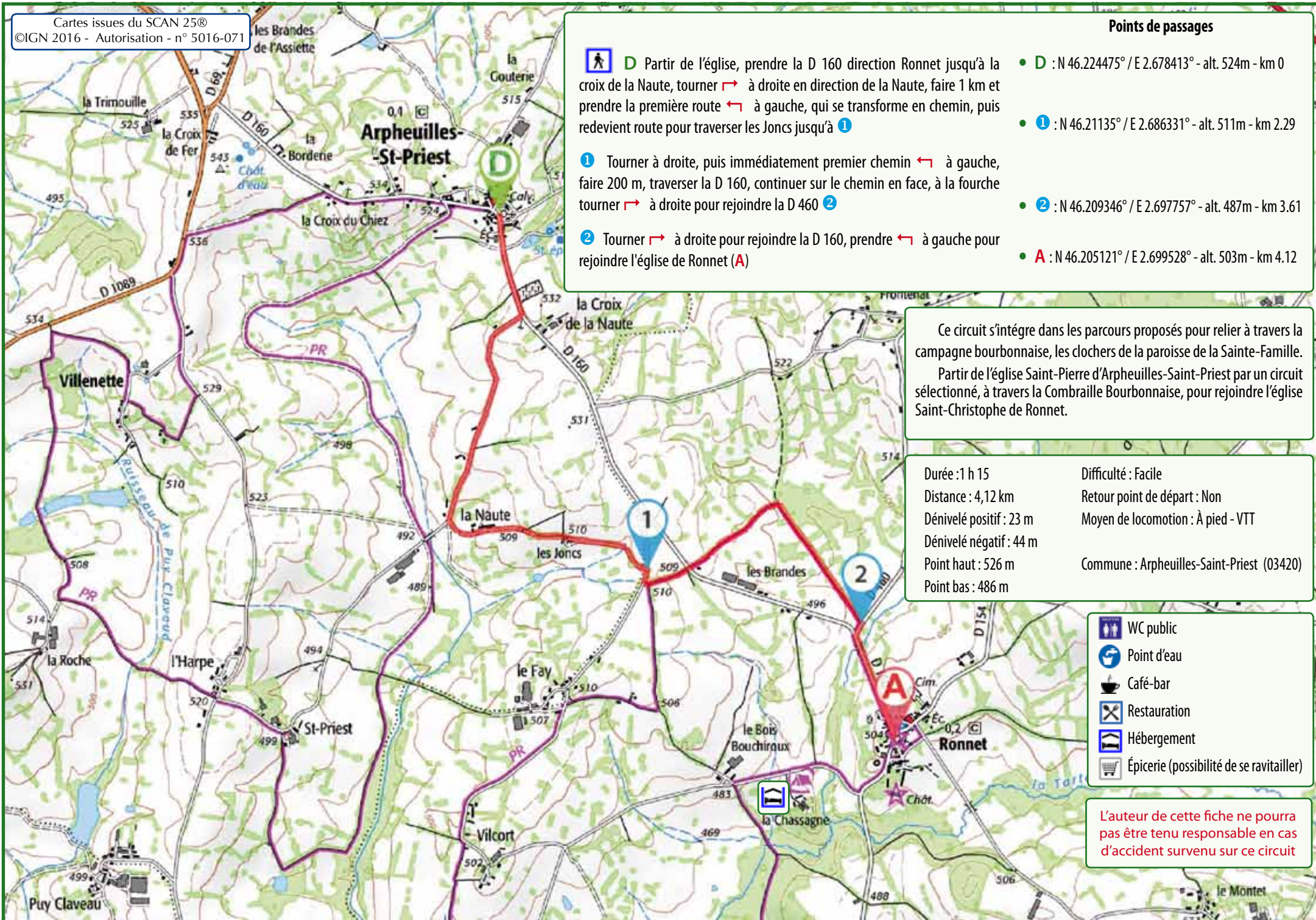


Conception & diffusion : Paroisse de la Sainte Famille, 03600 Commentry










- Camping de La Chassagne ☎ 04 70 51 08 07











Points de passages

-  **D** Partir de l'église, prendre la D 160 direction Ronnet jusqu'à la croix de la Naute, tourner  à droite en direction de la Naute, faire 1 km et prendre la première route  à gauche, qui se transforme en chemin, puis redevient route pour traverser les Joncs jusqu'à **1**
- 1** Tourner à droite, puis immédiatement premier chemin  à gauche, faire 200 m, traverser la D 160, continuer sur le chemin en face, à la fourche tourner  à droite pour rejoindre la D 460 **2**
- 2** Tourner  à droite pour rejoindre la D 160, prendre  à gauche pour rejoindre l'église de Ronnet (**A**)

- **D** : N 46.224475° / E 2.678413° - alt. 524m - km 0
- **1** : N 46.21135° / E 2.686331° - alt. 511m - km 2.29
- **2** : N 46.209346° / E 2.697757° - alt. 487m - km 3.61
- **A** : N 46.205121° / E 2.699528° - alt. 503m - km 4.12

Ce circuit s'intègre dans les parcours proposés pour relier à travers la campagne bourbonnaise, les clochers de la paroisse de la Sainte-Famille. Partir de l'église Saint-Pierre d'Arpheuilles-Saint-Priest par un circuit sélectionné, à travers la Combraille Bourbonnaise, pour rejoindre l'église Saint-Christophe de Ronnet.

Durée : 1 h 15	Difficulté : Facile
Distance : 4,12 km	Retour point de départ : Non
Dénivelé positif : 23 m	Moyen de locomotion : À pied - VTT
Dénivelé négatif : 44 m	
Point haut : 526 m	Commune : Arpheuilles-Saint-Priest (03420)
Point bas : 486 m	

-  WC public
-  Point d'eau
-  Café-bar
-  Restauration
-  Hébergement
-  Épicerie (possibilité de se ravitailler)

L'auteur de cette fiche ne pourra pas être tenu responsable en cas d'accident survenu sur ce circuit