

10,8 km

Descendre à gauche, avant l'aire de repos, sur une piste étroite.

Nous traversons une petite route et reprenons un instant l'ascension sur un chemin large et roulant. Sur le replat, nous dépassons une aire de pique-nique.



11,2 km

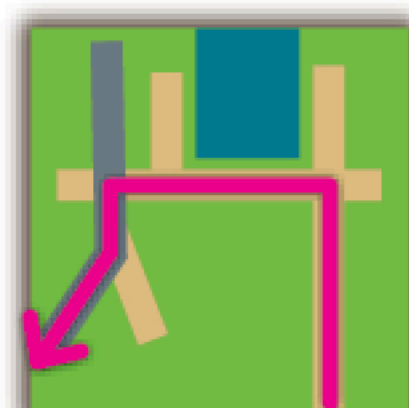
Descendre à gauche, puis encore à gauche puis à droite à la fourche et traverser la route goudronnée.



11,4 km

Traverser le parking puis la route forestière, toujours à droite. Passer le petit pont et monter tout droit.


Nous passons successivement deux aires de pique-nique.



11,9 km

Au sommet de la côte, tourner à gauche le long de l'étang de Saint-Cucufa. A 120 m, rejoindre et suivre à gauche l'allée goudronnée baptisée route forestière de Longboyau.

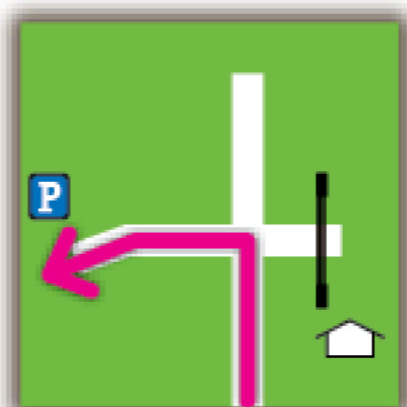
Nous partons dans un long faux-plat descendant.



12,8 km

Poursuivre à gauche, route de la Côte Grise.

Nous partons dans un long faux-plat montant.



13,0 km

Arrivée

Tourner à gauche et rejoindre le parking forestier à Rueil-Malmaison.