

7,0 km

Continuer tout droit au rond-point, rue de la Gare.


Nous quittons le village, passons le pont du Courlis et suivons le balisage bleu.



7,8 km


Bifurquer à droite en direction de Pitchon. A 110 m, prendre à droite le large chemin de terre.

Nous entrons en forêt en suivant le tracé d'une ancienne ligne de chemin de fer.



8,4 km


Traverser la petite route et continuer tout droit dans la pinède.



10,3 km


Couper la D 66 et poursuivre tout droit sur un chemin en sable mou.

Sable mou et ornières rendent la progression difficile.



10,9 km


Poursuivre tout droit, hors balisage.



13,2 km

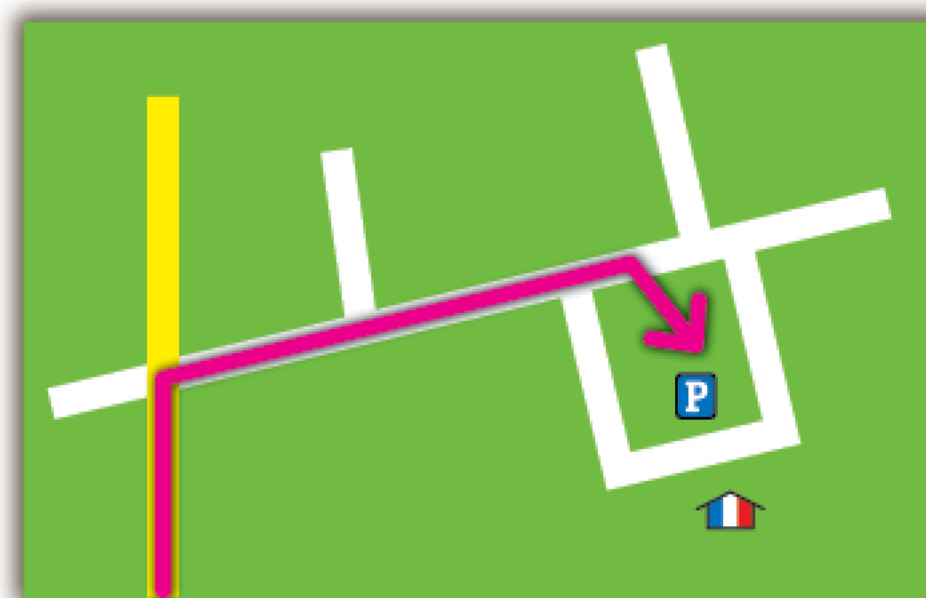
Traverser la route de Mahiou et continuer tout droit.

Nous entrons alors dans Saint-Julien-en-Born par la rue de la Gare.



13,6 km

Tourner à gauche au stop.



13,9 km

Arrivée

Retrouver la rue des Écoles à droite avant de rejoindre le parking de la mairie à droite.