



2,8 km

Au sommet de la côte, tourner à droite rue Saint-Maurice.


Nous traversons le passage à niveau en suivant la route.



3,2 km

En arrivant à hauteur de la gare de Wimille-Wimereux, bifurquer à droite.


Par une petite route de campagne, nous montons sur le plateau qui domine le ruisseau de la Cluse.



5,4 km

Emprunter la route du chemin Vert à droite à la fourche, près du calvaire.


Nous passons devant le site de la colonne de la Grande Armée et continuons tout droit à l'intersection.



6,5 km

Passer le ront-point tout droit, rue du Chemin Vert.


Nous entrons dans Boulogne-sur-Mer en faux-plat descendant.



7,9 km

Tourner à gauche à l'intersection, direction "centre ville".

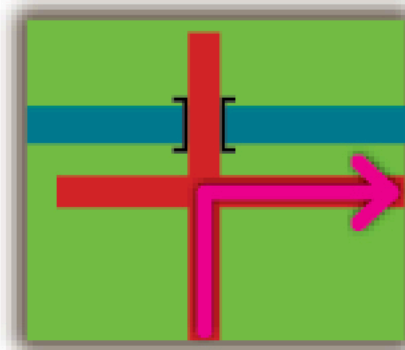
Après un replat, nous partons dans une longue descente.



8,9 km

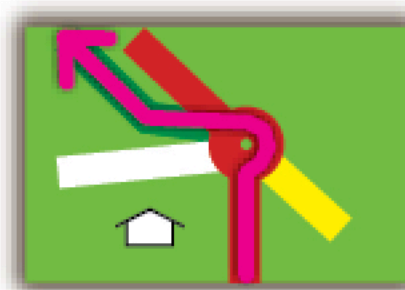
Prendre la rue Faidherbe, à droite aux feux tricolores.

Nous traversons le quartier commerçant pour rejoindre le port de Boulogne-sur-Mer.



9,1 km

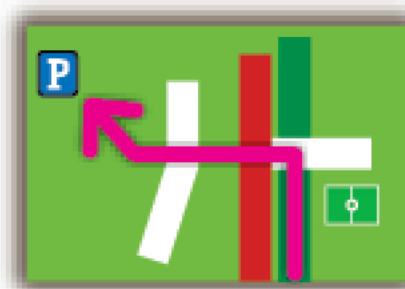
Bifurquer à droite, juste avant le pont sur la Liane.



9,7 km

Virer à gauche au rond-point et poursuivre le long de la route après l'Ifremer, près de l'Office de tourisme.

Nous longeons la plage puis après une courte ascension, nous sortons de Boulogne-sur-Mer et passons de l'autre côté de la chaussée au second rond-point.



11,6 km

Arrivée

Rejoindre le parking du moulin Wibert à gauche.