


6,8 km


Quitter la route pour le sentier herbeux et bosselé à droite.

**Nous suivons le balisage jaune.**



7,1 km


Traverser la départementale et continuer tout droit en forêt sur un chemin en sable.



8,5 km


Bifurquer à gauche au croisement des sentiers.

**Nous filons sur un chemin blanc, large et roulant.**




9,0 km

Retrouver en droite-gauche un chemin en sable relativement roulant.



10,1 km

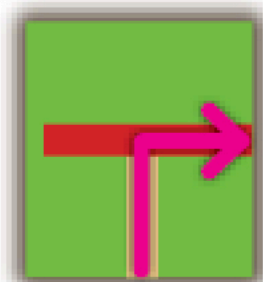
Laisser le chemin et emprunter la petite route forestière à droite.



11,0 km

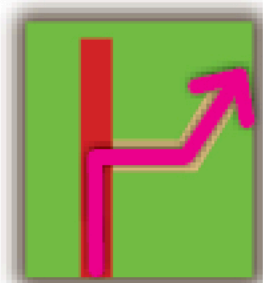
Reprendre un nouveau chemin à gauche.

**La progression n'est pas très aisée dans le sable mou.**



12,5 km


Après le lieu-dit, le Passage, au bas de la courte descente, suivre la départementale à droite.



13,0 km


Tourner à droite en pleine forêt puis monter à gauche dans le virage sur une piste en sable.

**Nous suivons le balisage vert.**



14,0 km

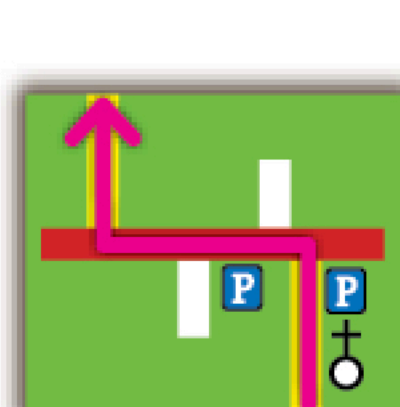
Au bout du sentier, prendre la route dégradée à droite. Après le virage à gauche, traverser la route tout droit, avenue Cazenave.



14,6 km

Au sortir de la cité Cazenave, prendre à gauche la D 110, direction «Centre Ville».

**Nous entrons dans Belin-Béliet.**



15,6 km

Bifurquer à gauche après l'église puis à droite à 70 m, route de l'Eyre.