


0,0 km

Départ

Sur le parking face au camping municipal la Passerelle, à St-Julien-en-Born.


Quitter le parking et rejoindre en droite-gauche la piste cyclable le long de la route des Lacs.



0,7 km

Prendre la rue de Ternet, à gauche au bout de la piste cyclable puis poursuivre tout de suite à droite en centre-ville.

Nous passons au pied de l'église, continuons tout droit en direction de Lit-et-Mixe par la D 652, dépassons le cimetière et quittons Saint-Julien-en-Born.



4,7 km

A l'entrée de Lit-et-Mixe, filer à droite dans la rue de Pernaout et suivre le balisage «Centre-ville à vélo».



5,0 km

Bifurquer à gauche au carrefour en suivant toujours le balisage.


Nous traversons la rue Henri Crouzet et filons dans la rue des Cigalons. Après la rue de la Poste, toujours tout droit, nous partons dans l'allée goudronnée et passons devant le musée des Traditions Landaises.



5,7 km

Prendre la rue de l'Église à droite.


A hauteur de l'église, nous continuons tout droit en piste cyclable le long de la rue des Mouettes.



6,0 km


Toujours en piste cyclable, virer à gauche le long de l'avenue de l'Homidahas.

Nous quittons Lit-et-Mixe et pénétrons en forêt par la piste cyclable du Cap.




13,3 km

Traverser la D 403 et filer tout droit.



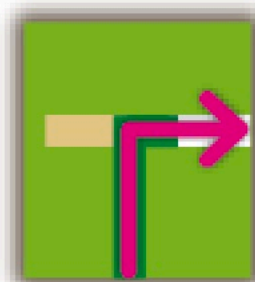
13,5 km

Au croisement des pistes cyclables, prendre la Vélodyssée à droite.



15,1 km

Rester sur la Vélodyssée à l'intersection.



19,2 km

Après un virage à droite et au bout de la piste cyclable, retrouver la route pour entrer dans Contis-Sud.