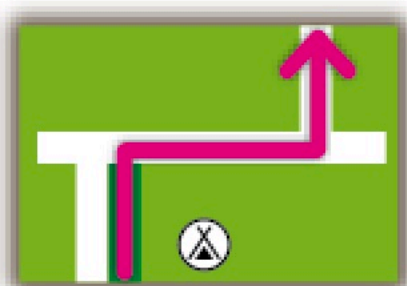


21,0 km

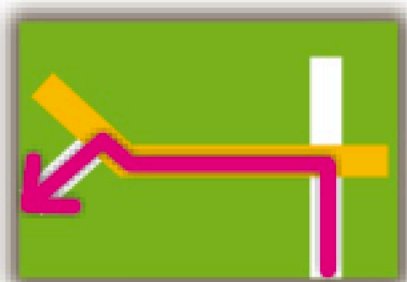
Virer à droite, passer le parking et filer sur la petite route. A hauteur de l'aire de pique-nique, reprendre à gauche le chemin cyclable puis poursuivre à gauche sur la bande cyclable le long de la chaussée.

Nous longeons le camping et entrons dans Maché.



21,6 km

Tourner à droite au bout de la bande cyclable, rue du Stade puis prendre la rue des Sports, à gauche à 80 m.



22,0 km

Bifurquer à gauche au carrefour puis bifurquer à gauche dans le virage en direction du Plessis Ravard.


Nous sortons de Maché.



22,9 km


Au lieu-dit du Quairuy, filer à gauche puis tout de suite à droite sur une route partiellement goudronnée.

Nous progressons tout droit au milieu des champs.




24,2 km

Au lieu-dit la Bonnière, virer à droite sur la route très dégradée.



24,4 km

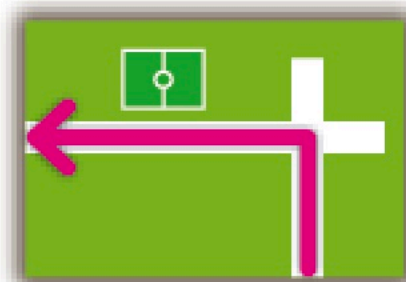
Tourner maintenant à gauche en direction de l'Abbaye.



24,8 km

Rester sur la route au goudron incertain et à droite.

Nous continuons tout droit et entrons dans Apremont.



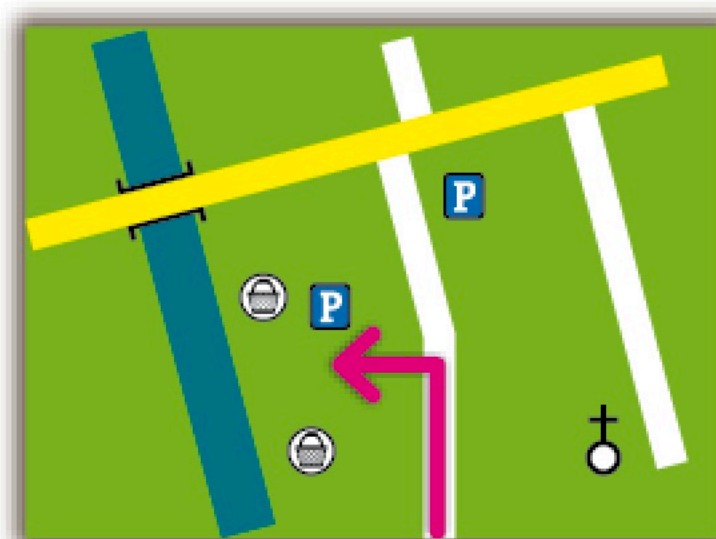
26,6 km

Bifurquer à gauche et longer le stade municipal.



26,8 km

Descendre à gauche devant les cours de tennis puis à droite. A 150 m, prendre le quai qui longe la Vie, à droite.



27,5 km

Arrivée

Retrouver le parking à gauche, entre l'aire de pique-nique et le pont de la Vie.