

0,0 km

Départ

Sur le parking de la gare à Taverny.

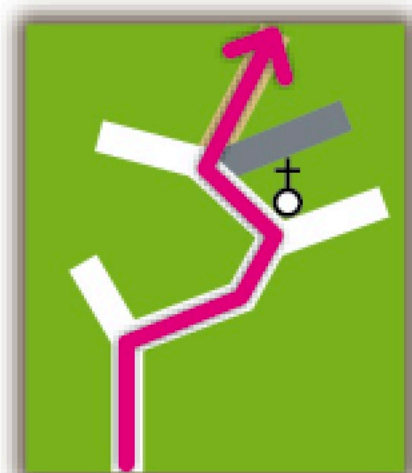
Quitter le parking tout droit le long des voies et prendre l'avenue de la Gare, deuxième à droite.

Nous montons en centre ville.



0,4 km

Poursuivre l'ascension en droite-gauche, rue de l'Église.



0,8 km

Monter à droite en direction du cimetière, rue Jean XXIII. Après un virage à gauche, bifurquer à gauche au pied de l'église puis emprunter le chemin de terre à droite.

Nous longeons le cimetière sur une piste bosselée à fort dénivelé avant de pénétrer dans la forêt domaniale de Montmotency.



1,5 km

Tourner à droite dans l'allée forestière nommée boulevard du Midi.



1,7 km

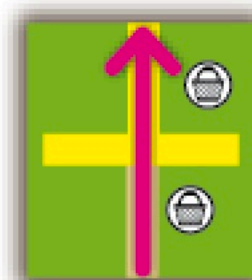
Prendre la deuxième à gauche au croisement des sentiers.



2,0 km


Poursuivre à droite au rond-point du Camp de César.

Au milieu du rond-point se situe l'étang Godard auprès duquel nous pouvons profiter d'une agréable aire de pique-nique.



3,0 km

Au carrefour des Quatre Cèdres, traverser la départementale et continuer tout droit sur la route de la Croix Saint-Jacques, le long des aires de pique-nique.



4,7 km

Au sortir de la forêt, sur les hauteurs de Saint-Prix, prendre la petite route à gauche, chemin de Madame.

Nous continuons tout droit en faux-plat descendant.



5,3 km

Au bout de l'impasse, emprunter le chemin à gauche et entrer à nouveau dans la forêt domaniale de Montmorency.

Le sentier est cassant et bosselé. La courte ascension est difficile puis la longue descente assez technique.