



5,9 km

Prendre la route forestière des Parquets, à droite au carrefour de la Grande Montagne.



6,3 km

Tourner à gauche au stop, chemin des Gélinottes.

Au bout de l'impasse, nous continuons tout droit sur un sentier en terre.



6,9 km


Rester sur la piste principale et tourner à droite au croisement. A 150 m, monter à gauche sur le chemin bosselé devenant rapidement étroit et technique.



7,6 km

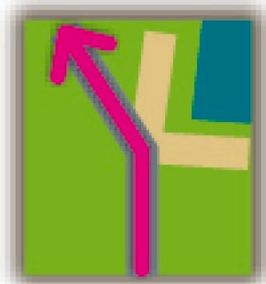
Prendre la route forestière du Milieu à droite.

Au sortir du sentier, nous arrivons sur le parking du château de la Chasse.



7,9 km

Tourner à gauche avant d'arriver au carrefour de la départementale et suivre la petite route goudronnée dont l'accès est interdit aux véhicules à moteur.



8,4 km

Rester sur l'allée principale, à gauche en surplomb de l'étang.

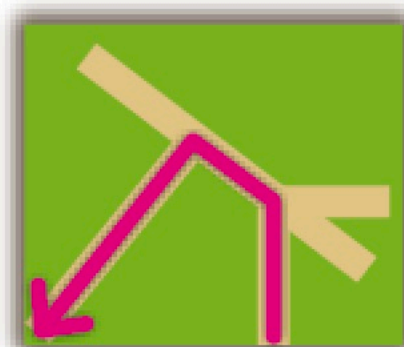
Nous passons auprès du château de la Chasse.



8,8 km

Suivre le balisage jaune et rouge et continuer légèrement à gauche à l'intersection.

Puis nous poursuivons sur un sentier large et roulant. Les montées et les descentes se succèdent dans la route tournante du Bois du Roi.



11,2 km

Bifurquer à gauche à l'intersection puis prendre la route forestière de la Fontaine des Fièvres encore à gauche au carrefour de la Cailleuse.

Nous entamons une longue et difficile ascension.



11,9 km

En arrivant au carrefour du Milieu, bifurquer à gauche.

Le sentier nous entraîne dans une succession de montées et de descentes, courtes mais raides, véritables "montagnes russes".



13,5 km

Descendre à droite au croisement des chemins forestiers.