

0,0 km

Départ

Sur le parking du cimetière à Barbâtre.


Quitter le parking et filer à gauche, rue de la Cure. A 100 m, prendre la rue de la Croix Mainguet à droite.



0,3 km


Virer à droite à l'intersection, rue de la Corde.

Au bout de l'impasse, nous continuons tout droit sur un chemin de terre puis retrouvons l'asphalte de la rue des Champs, toujours tout droit.



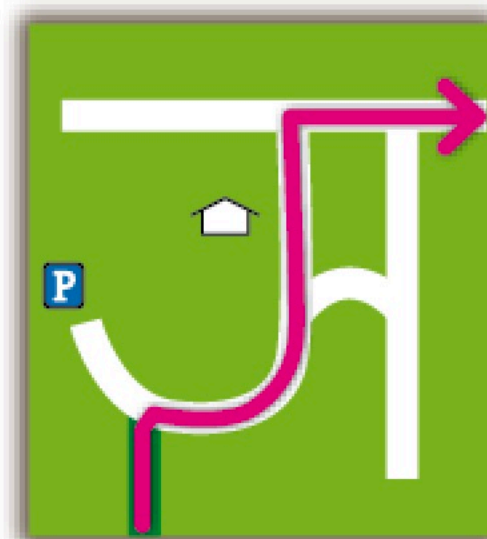
1,6 km

Emprunter la route du Gois, à gauche au stop.



1,9 km


Bifurquer à gauche par les passages piétons et rejoindre le chemin cyclable. Après avoir traversé la D 38, virer à gauche.



2,1 km

Au bout du chemin cyclable, prendre la route à gauche et passer derrière l'office de tourisme. Suivre ensuite la rue des Polders, à droite au stop.

A 500 m, nous continuons tout droit sur une chaussée dégradée.



2,8 km


Retrouver le chemin cyclable à droite.



3,8 km

Traverser la D 948, près du parking et poursuivre sur le chemin cyclable, tout droit.

Le chemin cyclable emprunte la digue et nous offre de magnifiques panoramas.



4,3 km

Au croisement des chemins cyclables, continuer sur celui de gauche.

Nous passons sur la pointe de la Casie en suivant les méandres du chemin cyclable.



5,3 km

Prendre un court instant la route à gauche pour retrouver tout de suite le chemin cyclable, encore à gauche.

L'environnement sauvage dans lequel nous évoluons est remarquable.