


0,0 km

Départ

Sur le parking près de la Poste, à Cairanne.

Quitter le parking deux fois à gauche pour rejoindre l'avenue de la Libération après la courbe à gauche.



0,3 km

Tourner à droite en direction du cimetière, chemin des Ormeaux.



0,8 km

Toujours en direction du cimetière, traverser la route en gauche-droite.



1,0 km

Bifurquer à gauche puis monter à droite près du calvaire, sur une route partiellement goudronnée.

Nous passons le cimetière et commençons une ascension sur un large chemin de terre.




1,5 km

Monter à gauche à l'intersection et suivre le balisage blanc et rouge.



1,8 km

Rester fidèle au balisage et poursuivre en droite-gauche sur une piste large en faux-plat montant.



2,0 km

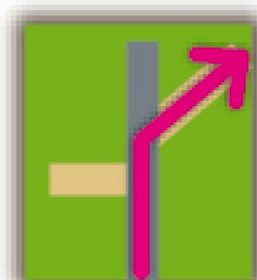
Continuer tout droit au croisement des chemins.

Après un replat, nous descendons en forêt puis remontons dans les vignes.



2,9 km

Descendre sur une route au revêtement incertain, à gauche au bout du chemin.



3,2 km

Monter à droite sur un large chemin de terre, comme l'indique le balisage blanc et rouge.