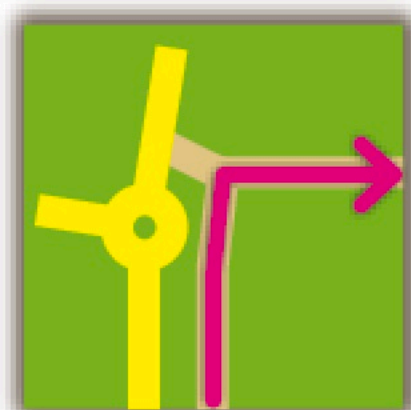




6,2 km

Bifurquer à droite et filer dans une descente rapide

Au bas de la pente, après un virage à droite, nous longeons la route.



6,6 km

Au croisement des chemins, près du rond-point, monter à droite.


Nous longeons le mur d'enceinte du château de Villepreux. En entrant en sous-bois, nous partons en descente puis retrouvons une allée goudronnée au bas de la pente.



7,5 km

Prendre la route à gauche au bout de l'allée.

Nous passons devant l'ancienne ferme royale de Grand'Maisons.



7,8 km

Emprunter la rue Amédée Brocard à gauche au stop.

Nous passons devant le château de Villepreux.



8,1 km

Monter à droite sur la petite allée goudronnée, chemin de la Cavée.

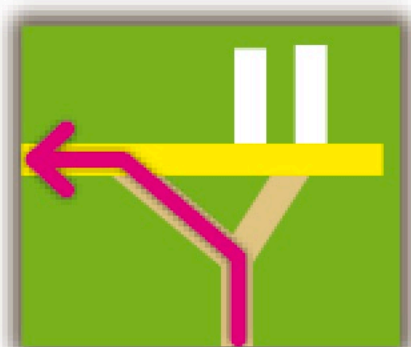
Au sommet de la côte, nous progressons sur une petite allée en sable damé.



8,7 km

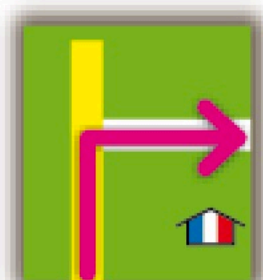
Rester sur l'allée principale et prendre à droite à la fourche, traverser la route et longer le stade Michel Wagnier.

Nous poursuivons tout droit et passons auprès du parc de jeux.



9,2 km

Bifurquer deux fois à gauche pour rejoindre l'avenue du Général de Gaulle.



9,4 km

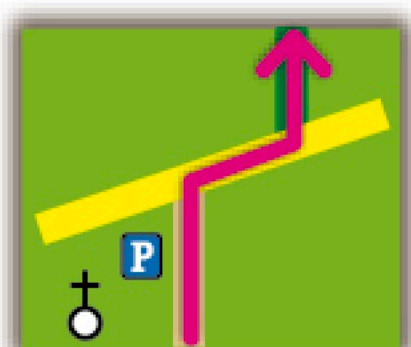
Descendre à droite près de la Mairie.

Au bout de l'impasse, nous continuons tout droit sur un très agréable chemin ombragé le long du mur d'enceinte du château des Gondi.



10,8 km

Escalader la rampe à droite puis retrouver tout droit un étroit sentier ombragé.



11,1 km

Au bout du chemin, passer le parking du cimetière puis traverser la D 12 en droite-gauche et rejoindre la piste cyclable.

Nous filons dans la plaine de Versailles.