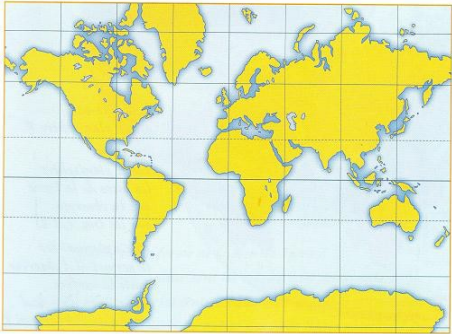


# Les représentations de la Terre

Quelles sont les déformations de ces projections ?



.....

.....

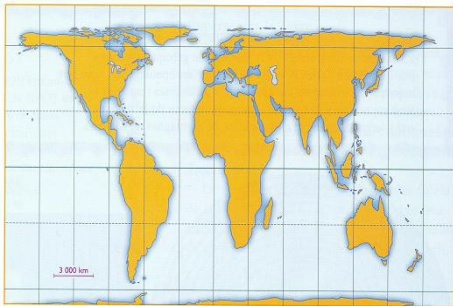
.....

.....

.....

.....

Projection de Mercator



.....

.....

.....

.....

.....

.....

Projection de Peters



.....

.....

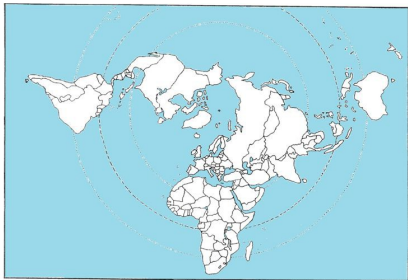
.....

.....

.....

.....

Projection de Mollweider



.....

.....

.....

.....

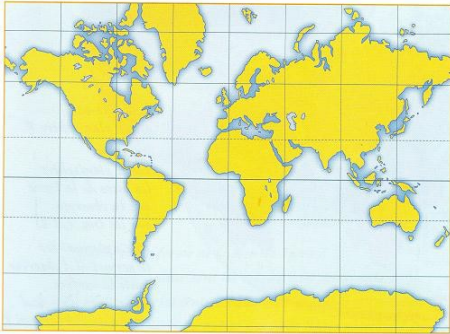
.....

.....

Projection de Fuller

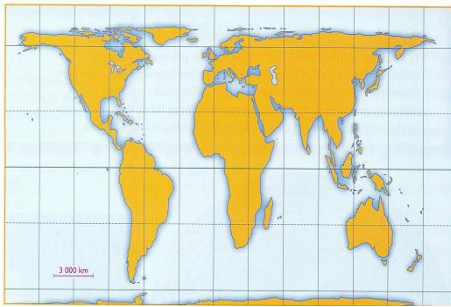
# Les représentations de la Terre

Quelles sont les déformations de ces projections ?



Plus on s'éloigne de l'équateur plus les continents sont agrandis.

Projection de Mercator



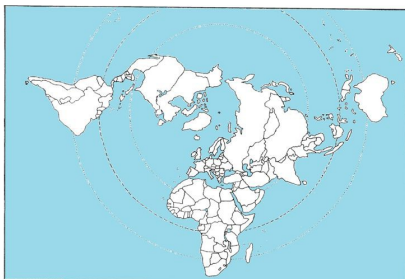
Plus on se rapproche des pôles plus les continents sont « aplatis ».

Projection de Peters



Les distances sont modifiées.

Projection de Mollweider



La forme des continents est conservée mais la superficie des océans est trop importante.

Projection de Fuller