

Croquis bac blanc

Vous trouverez à suivre les trois croquis au programme du bac blanc.

Pour chacun d'eux une animation qui permet de voir se construire chaque figuré.

A la fin de chaque animation, le fond de carte vierge et le fond de carte eduscol type bac.


Bon courage

P.S: il reste une ou deux coquilles que je n'arrive pas à corriger....Je compte sur vous pour être attentif


Ex: Cameroun en bleu sur une première diapo alors qu'il doit être jaune foncé.

Les dynamiques territoriales des Etats-Unis

I. DES CONTRASTES DANS L'ORGANISATION DU TERRITOIRE



Le Nord-Est (manufacturing belt), cœur industriel et décisionnel



La Sun Belt, ancienne périphérie devenue attractive et en forte croissance



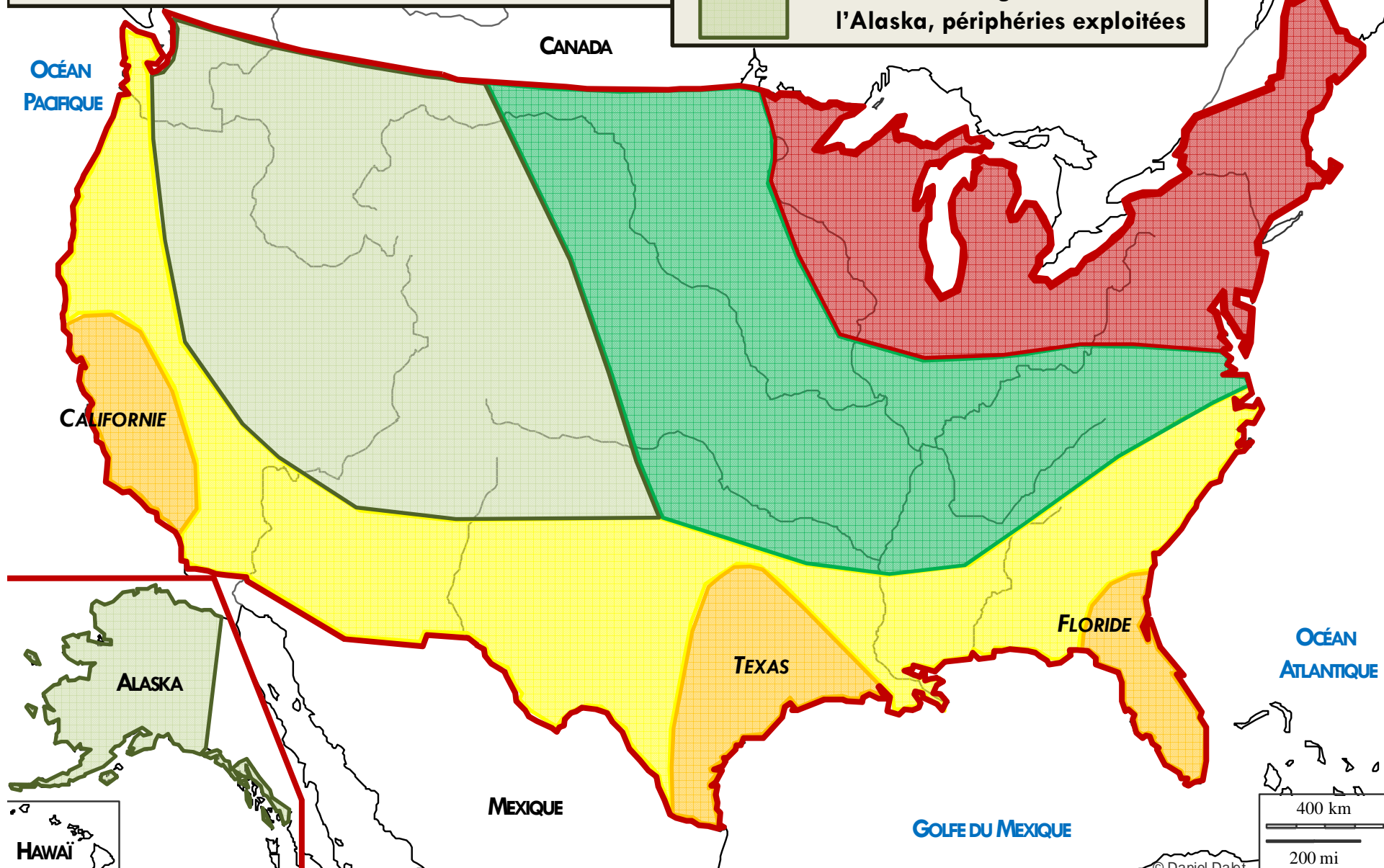
Les espaces moteurs de la Sun Belt



Les Grandes Plaines, cœur de la puissance agricole



L'Ouest montagneux et l'Alaska, périphéries exploitées



II. DES PÔLES ET DES RÉSEAUX QUI STRUCTURENT L'ESPACE.



Grandes métropoles



Mégalopolis



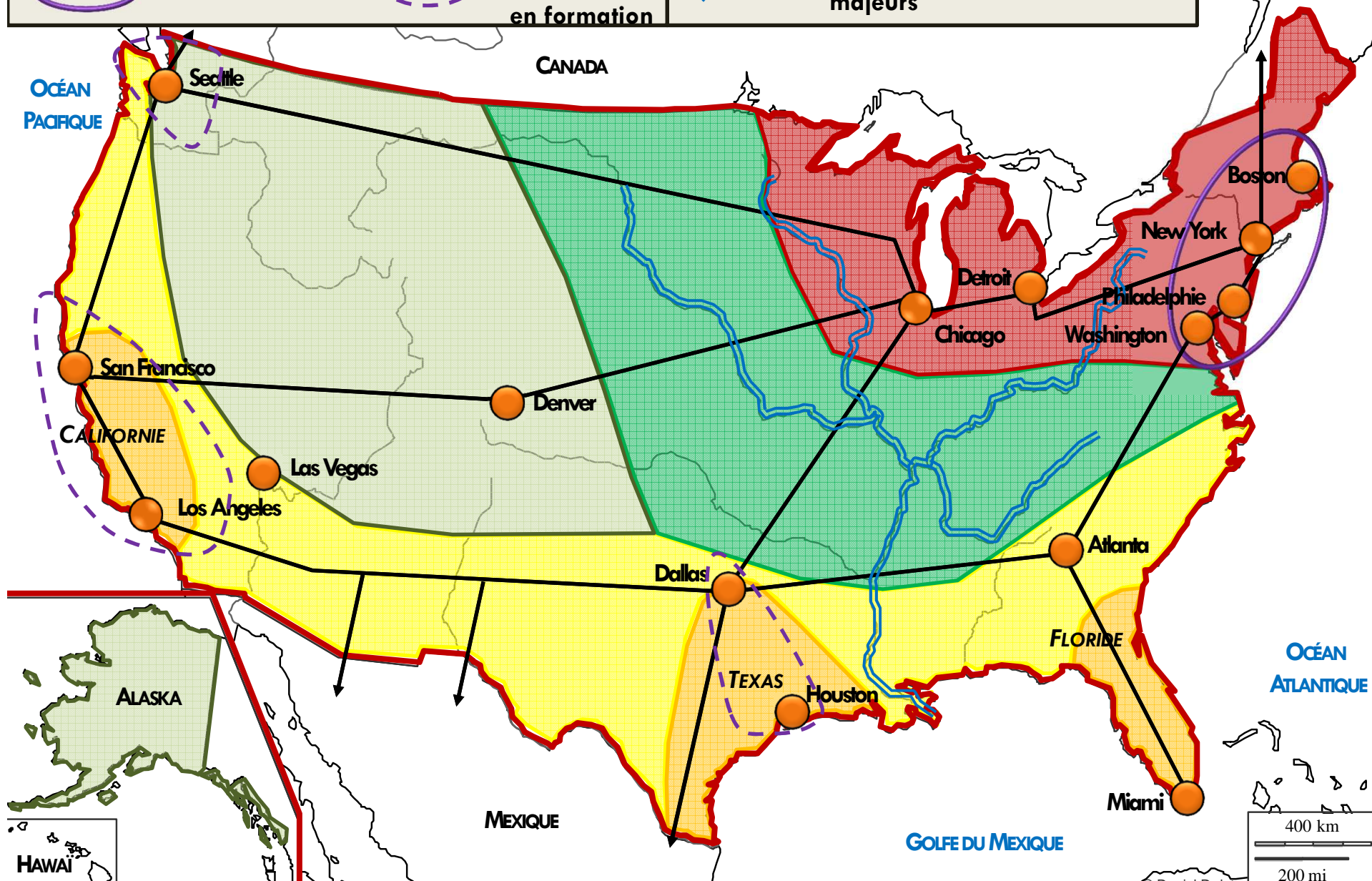
Mégalopoles
en formation



Principaux axes de transport
transnationaux



Axes fluviaux navigables
majeurs



III. UN TERRITOIRE EN LIEN AVEC LA MONDIALISATION



Villes mondiales

Principales façades maritimes



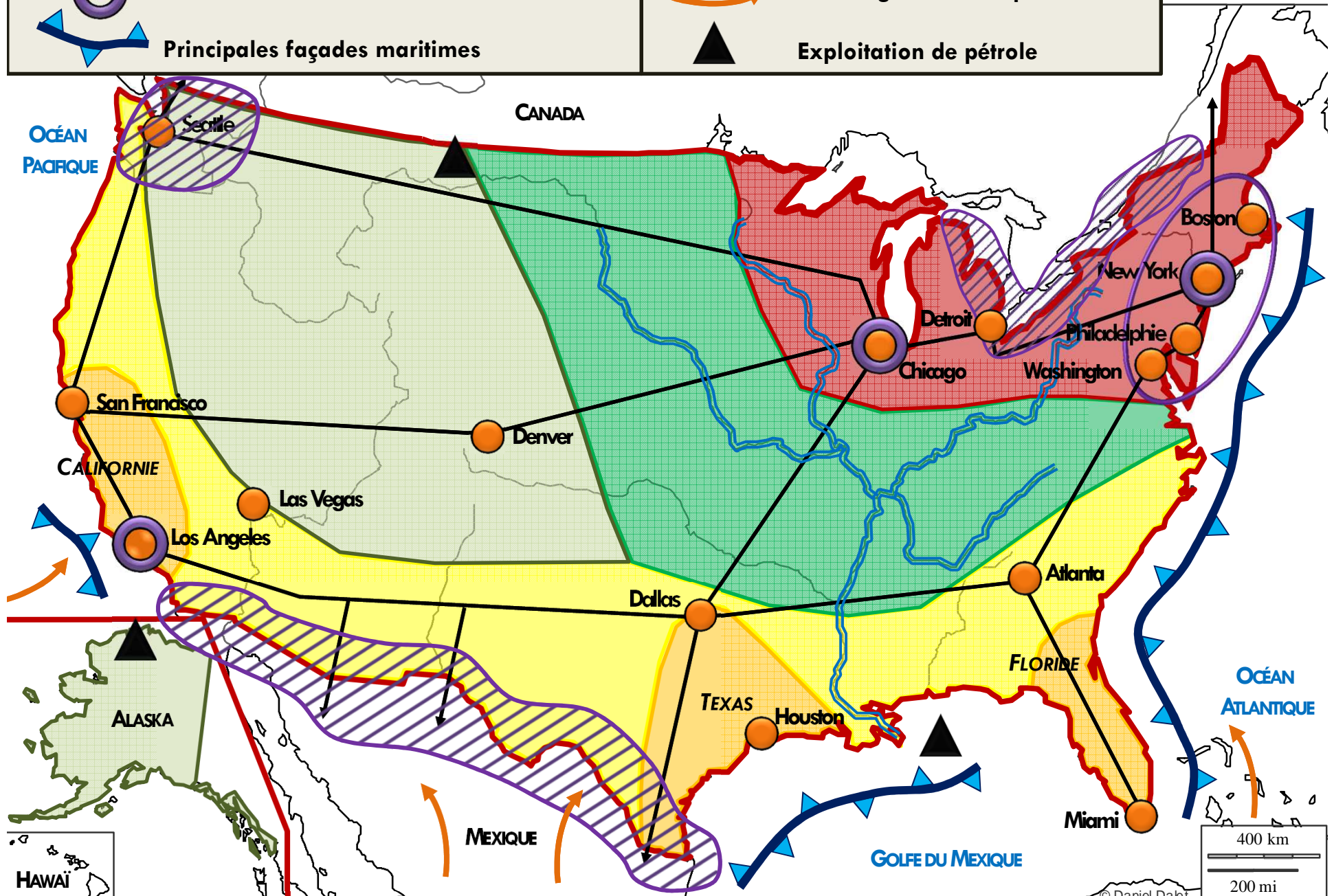
Régions transfrontalières actives



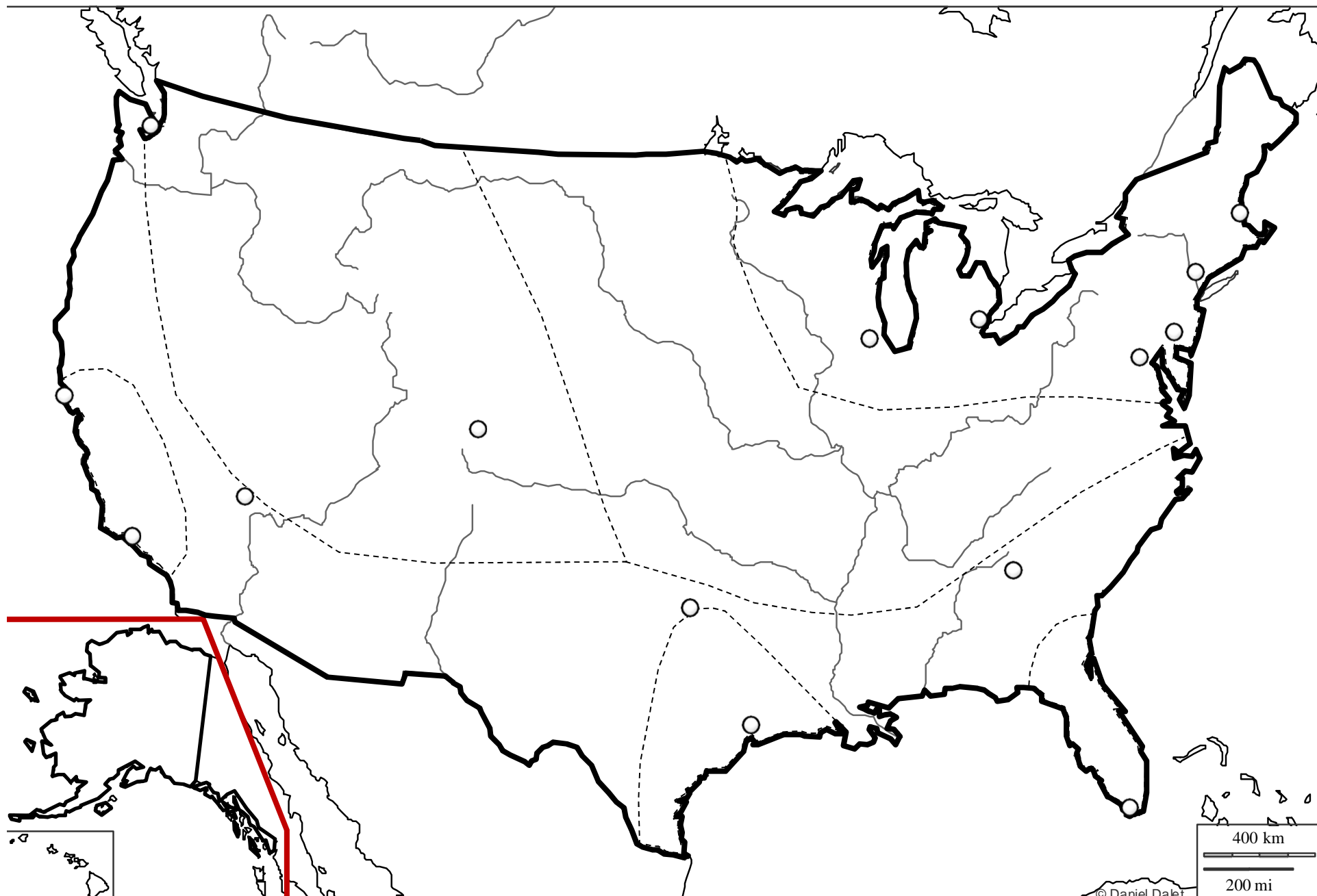
Flux migratoires majeurs



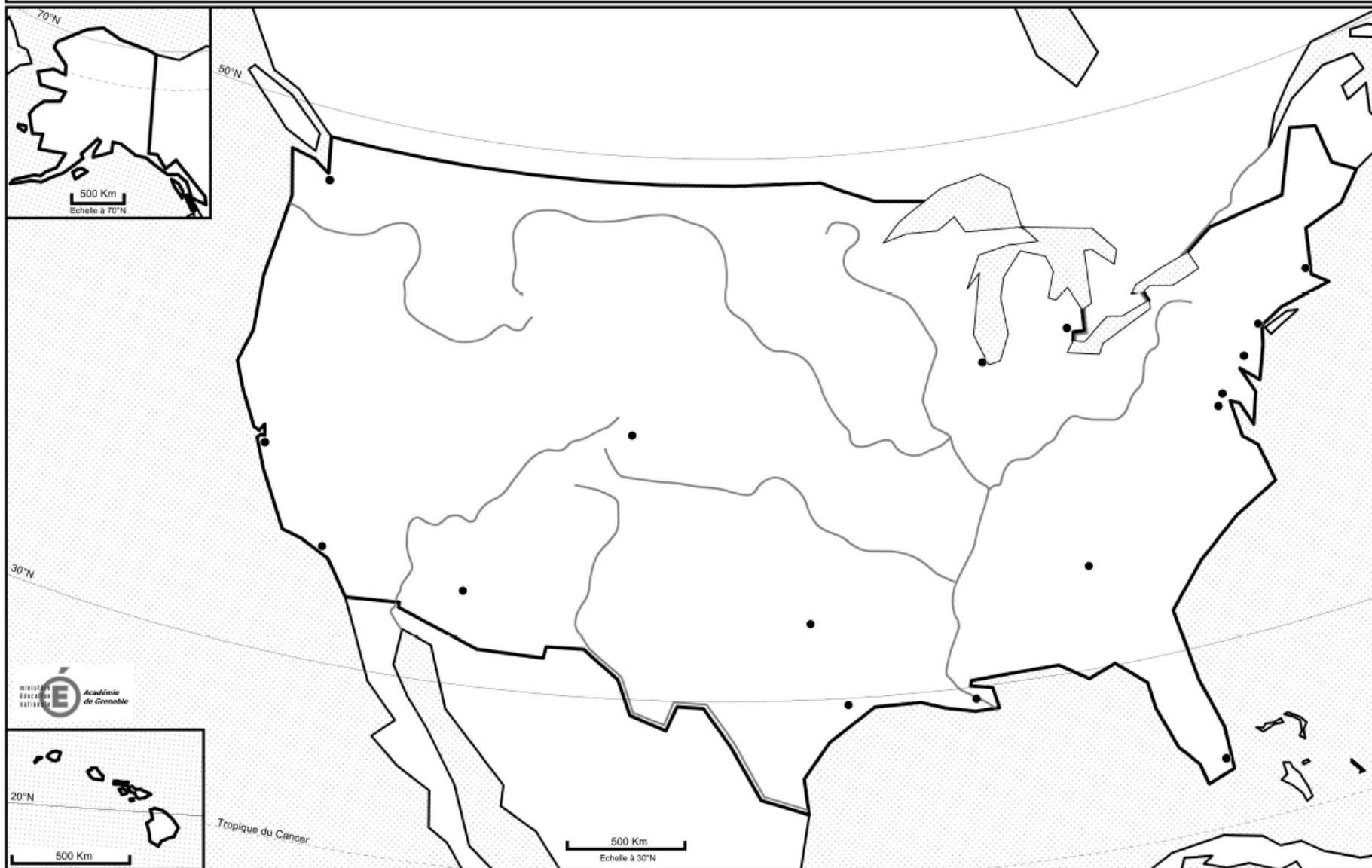
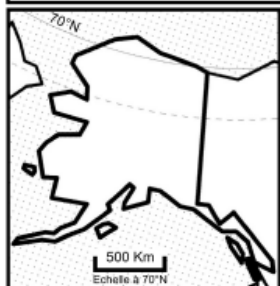
Exploitation de pétrole



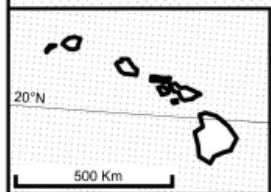
Fond de carte



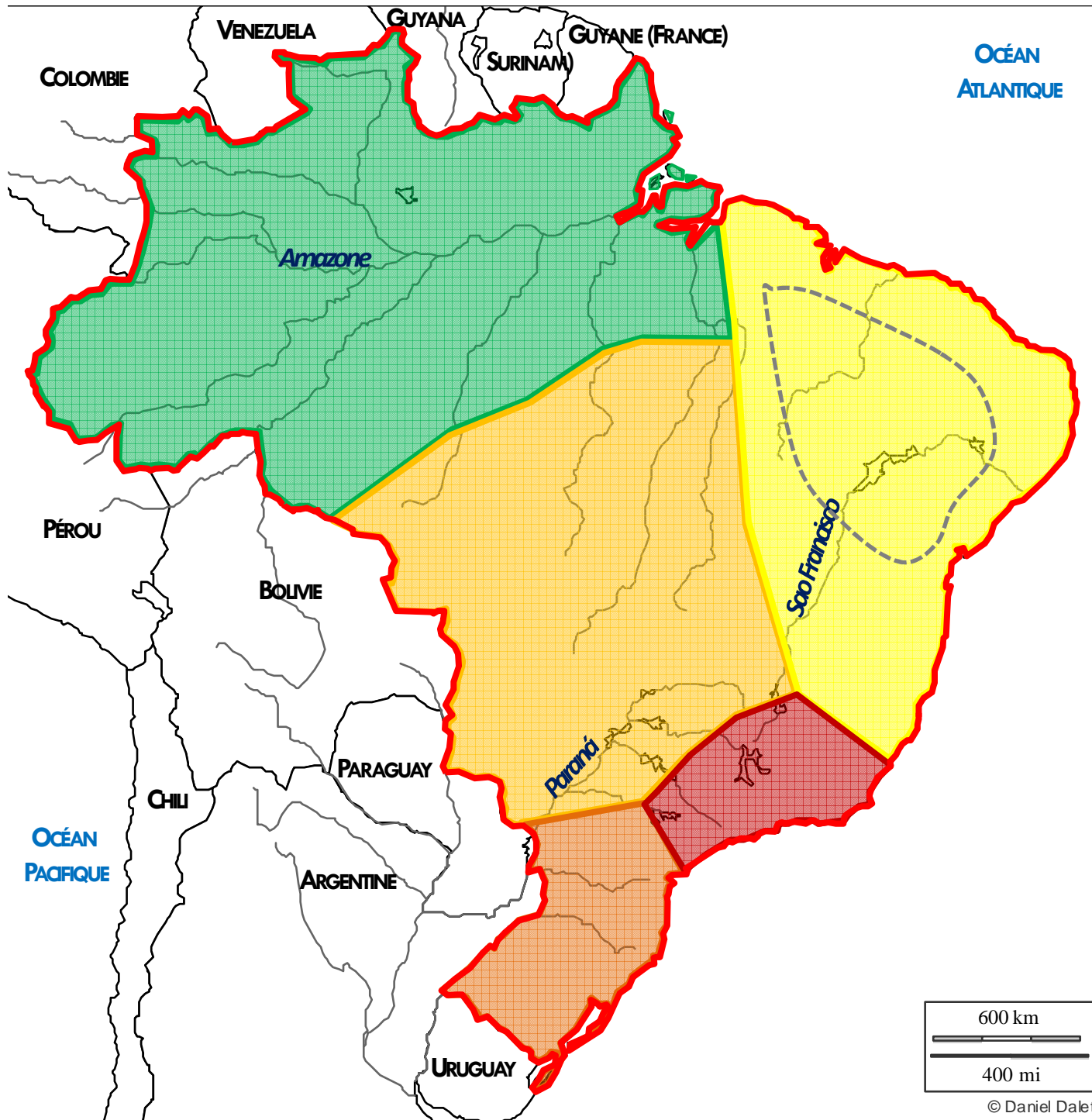
Titre :



MINISTÈRE
Éducation
naturelle
E
Académie
de Grenoble

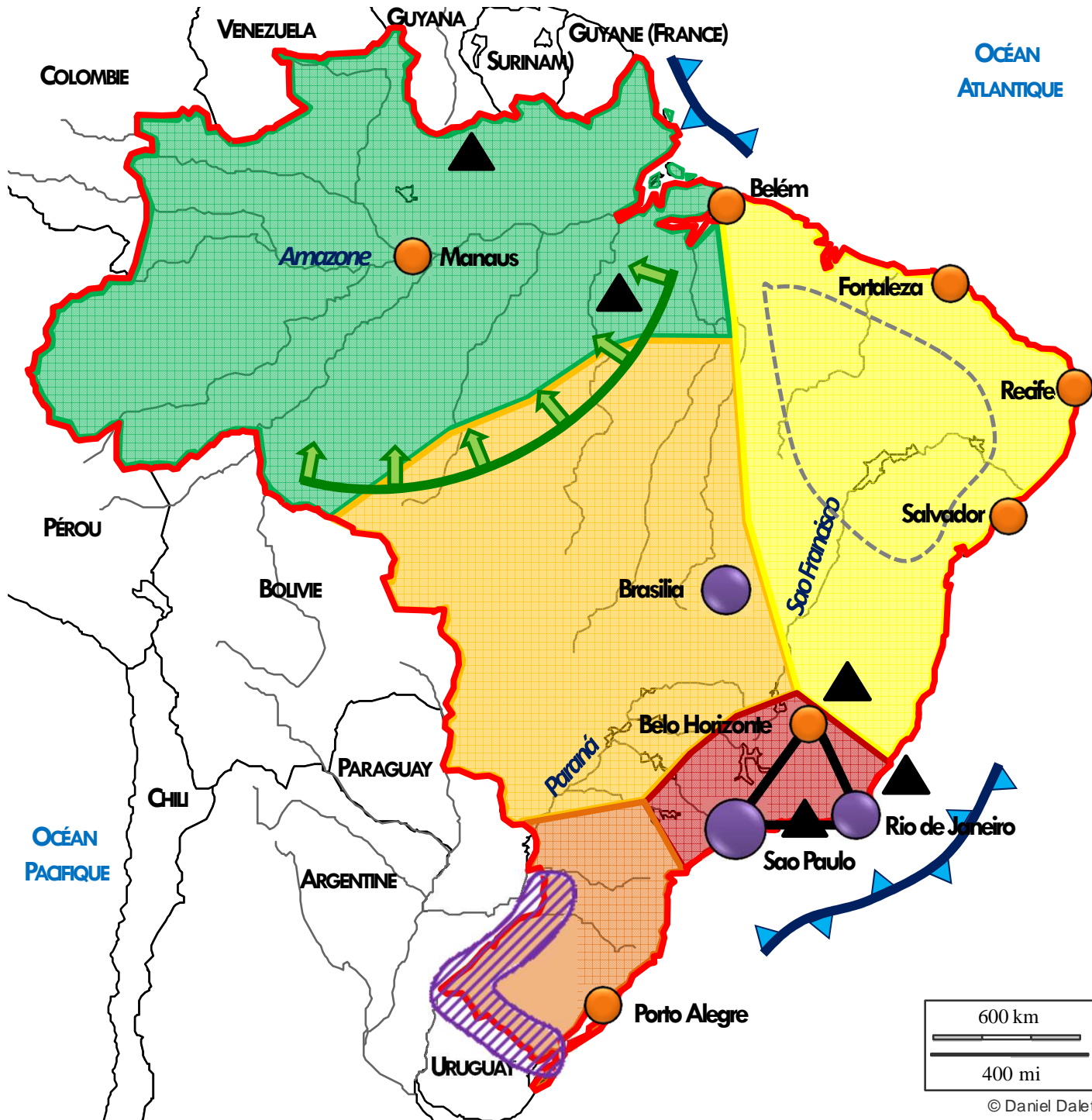


Les dynamiques territoriales du Brésil










I. DE FORTS CONTRASTES DE DÉVELOPPEMENT MAIS UNE FORTE INTÉGRATION AUX MARCHÉS MONDIAUX

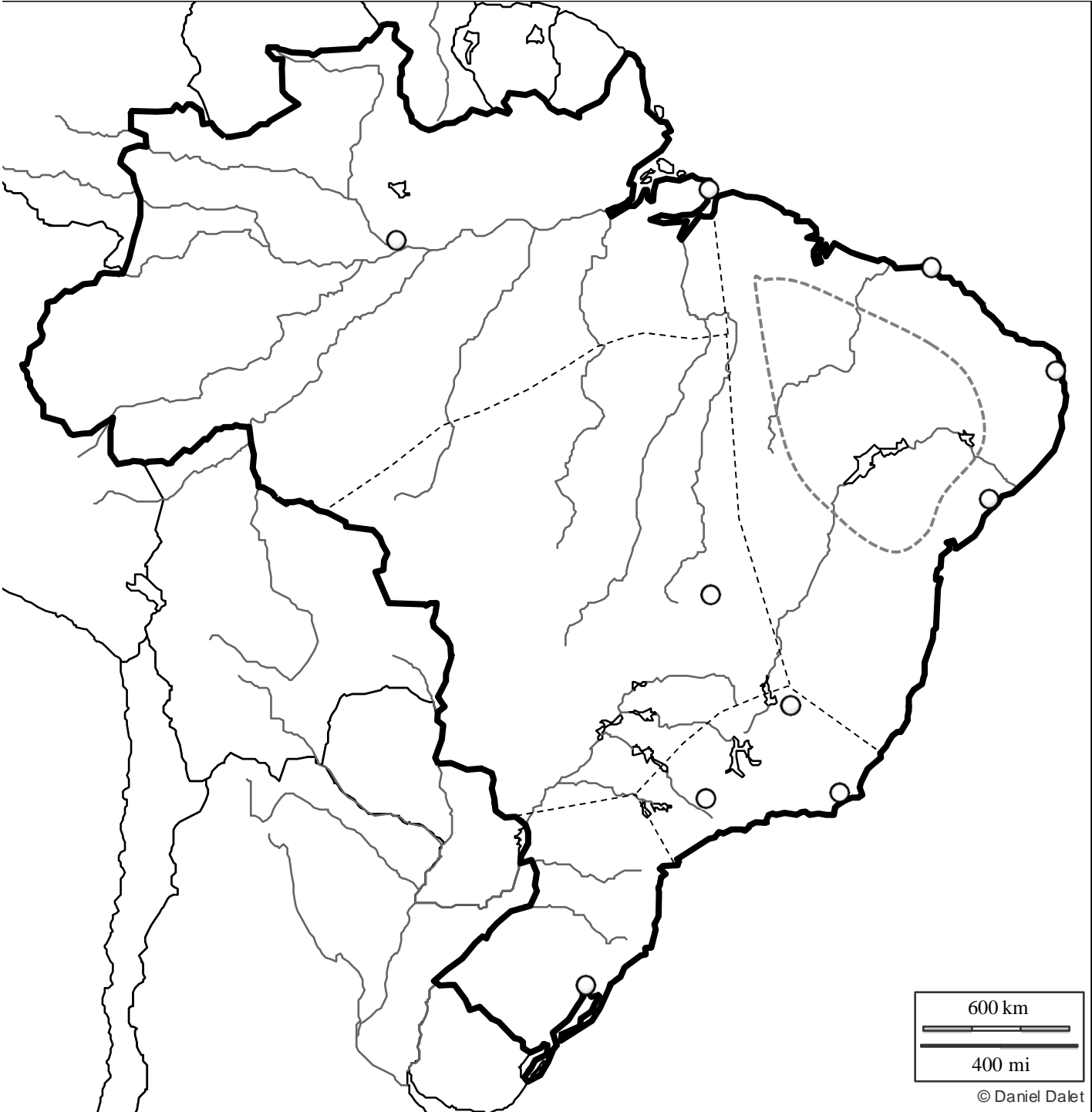
- Sudeste : centre de la puissance, haut niveau de développement**
- Sud : périphérie active, très intégrée au centre**
- Centre Ouest : ancien front pionnier prospère et intégré au centre**
- Nordeste : périphérie en retard de développement**
- Sertao : poche de pauvreté**
- Amazonie : forêt dense en voie d'intégration.**



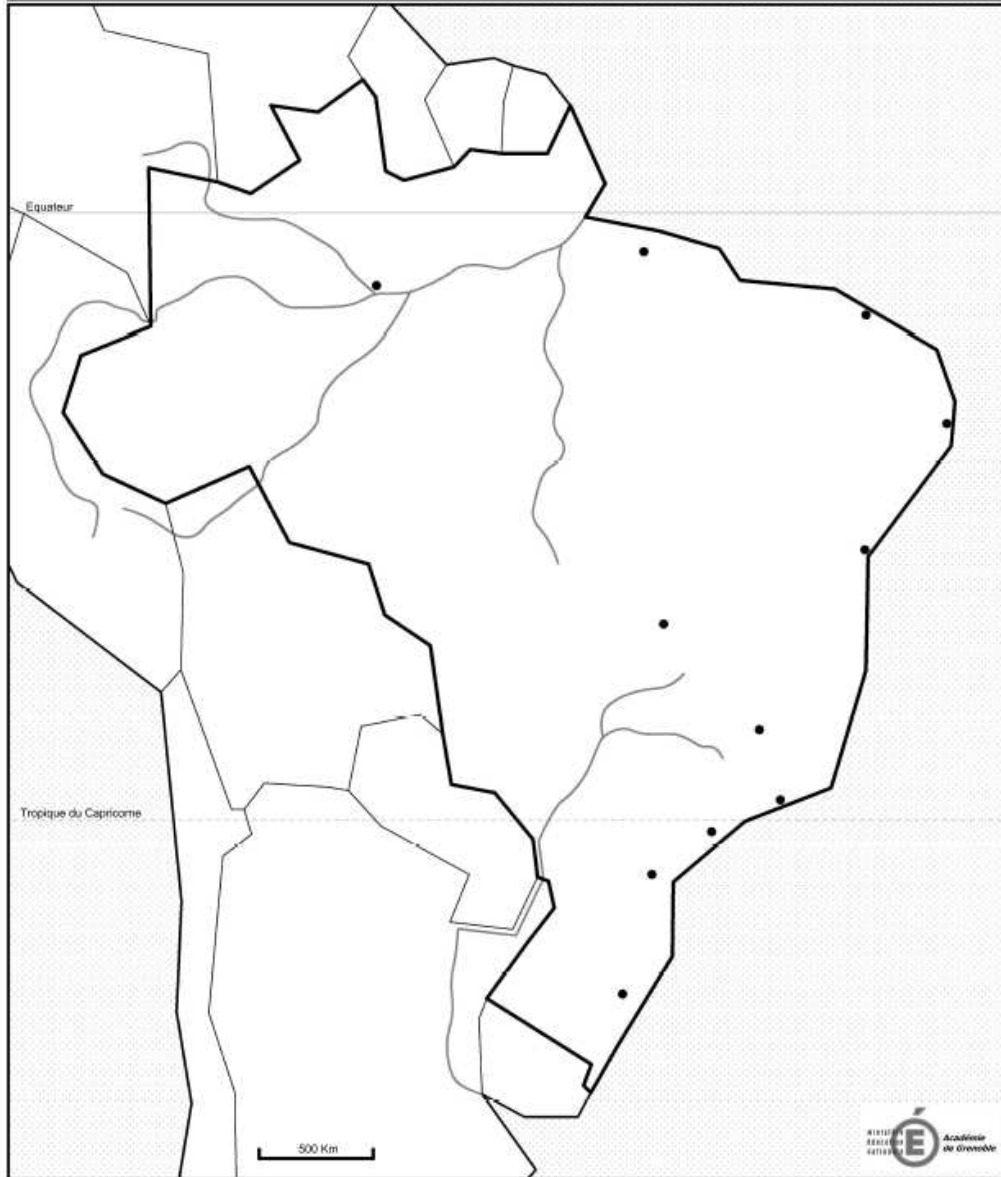
II. DES DYNAMIQUES TERRITORIALES EN LIEN AVEC LA MONDIALISATION

-  Principales métropoles décisionnelles
-  Pôles urbains majeurs
-  Cœur industriel
-  Interfaces maritimes
-  Arc de déboisement et front pionnier
-  Sites majeurs d'exploitation (minerais, pétrole)
-  Région transfrontalière active

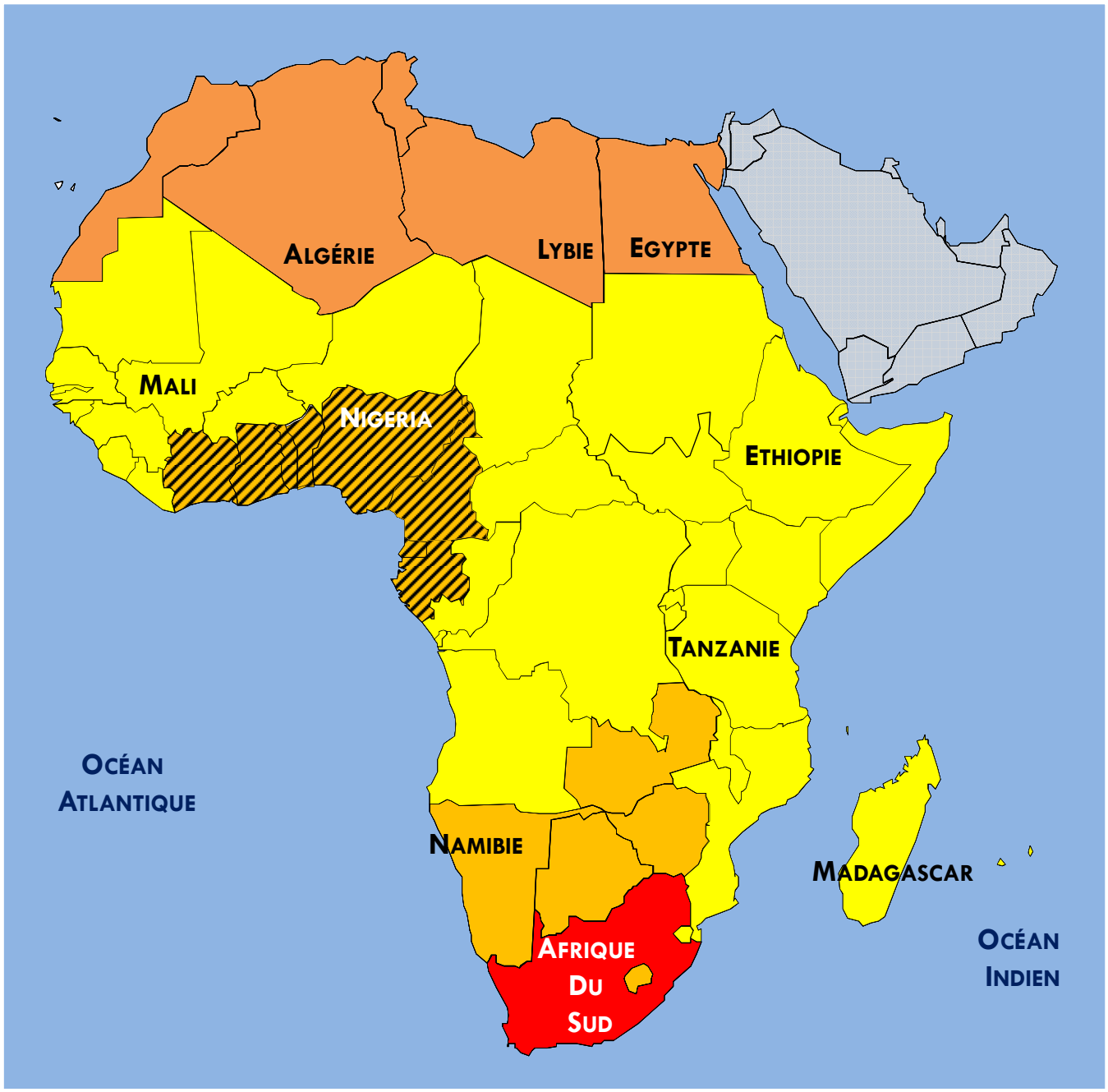
Fond de carte




Titre :





Le continent africain:
contrastes de
développement et
inéegale intégration
dans la mondialisation





I. LES « AFRIQUE », UN CONTINENT INÉGALEMENT DÉVELOPPÉ.

- 

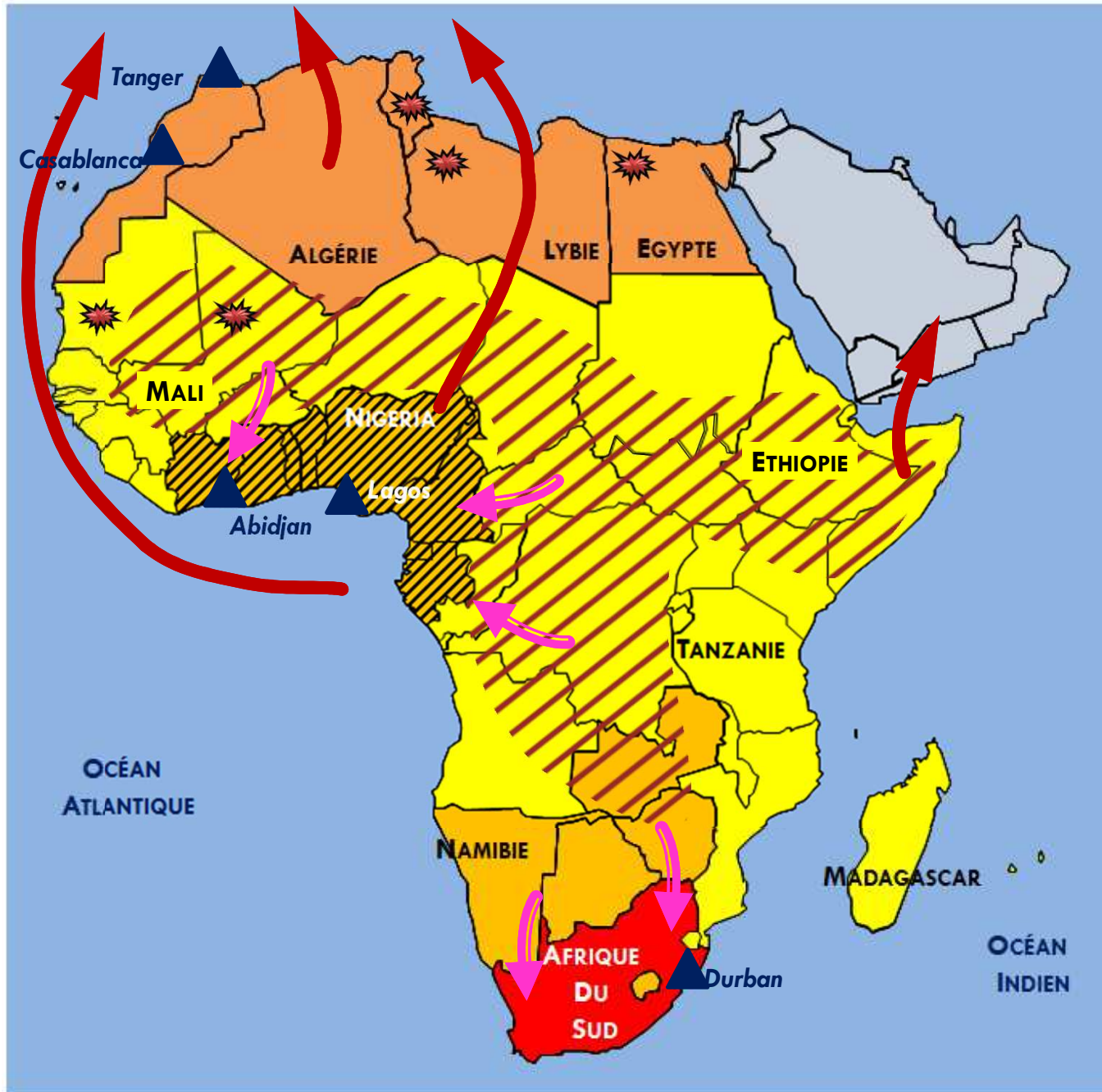
Une puissance émergente, moteur du développement de l'Afrique Australe
- 

Pays à fort IDH, dont l'économie diversifiée est en lien avec l'U.E et/ou le Moyen Orient
- 

Pays à faible IDH dépendant économiquement de l'Afrique du Sud
- 

Pays à faible IDH pratiquant une économie extravertie (rente pétrolière et/ou agricole)
- 

Pays cumulant les difficultés (faible développement économique et humain : PMA)



II. LES FREINS A UNE INSERTION DANS LA MONDIALISATION

1. Principales tensions géopolitiques



Grandes zones d'insécurité (« arc des crises »)



Autres conflits majeurs (rébellion, printemps arabe...)

2. Des déplacements de population importants, reflets d'une précarité et d'une insécurité accrue



Flux migratoires internes

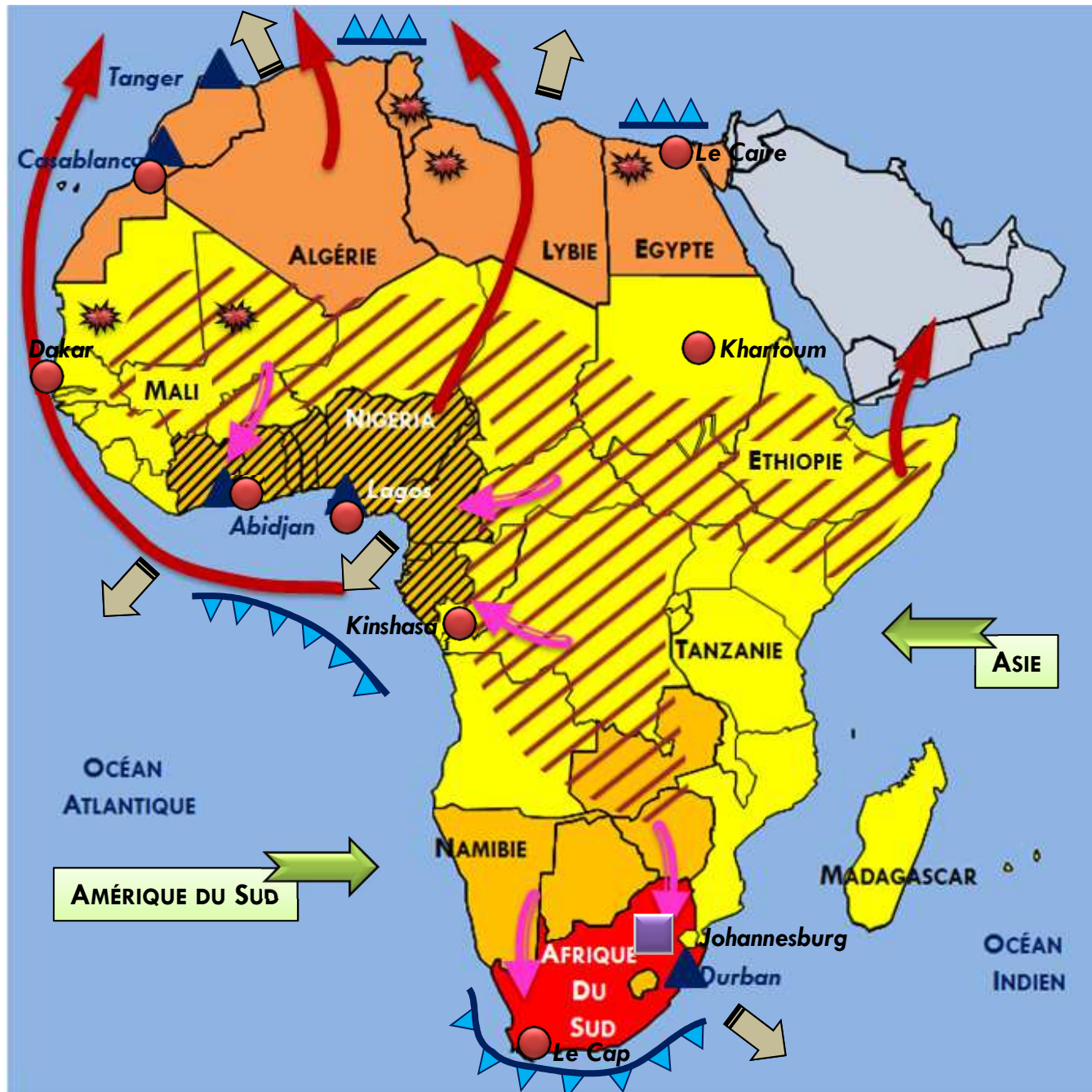


Flux migratoires intercontinentaux




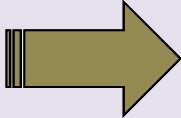

3. Des faiblesses structurelles



Des ports encore marginaux à l'échelle mondiale



III. UNE INTÉGRATION CROISSANTE DANS LA MONDIALISATION

-  Métropole de niveau mondial
-  Autres grandes villes importantes, portes d'entrée de la mondialisation
-  Interfaces maritimes en développement
-  Exportations (hydrocarbures, minerais, produits agricoles...)
-  Flux d'IDE en provenance des Sud

Fond de carte

Le continent
africain:
contrastes de
développement
et inégale
intégration dans
la
mondialisation



Titre :

