

# Riec

- 1 Centre Bourg
- 2 pierre "Le Chapeau Breton"
- 3 menhir de Kerfary
- 4 dolmen de Kerscao
- 5 Trebellec : chapelle, fontaine
- 6 Ste Marguerite : chapelle, bain à chevaux
- 7 Trémar : chapelle - 2 ex voto
- 8 Port de Rasbraz
- 9 vestiges du Fort de Bélon
- 10 allée couverte de Kériantec
- 11 plage de Questélan
- 12 château de Bélon
- 13 Lannéguy : chaumières
- 14 St Léger : chapelle, fontaine ND des Grâces
- 15 plage St Léger
- 16 fontaine St Léger
- 17 Keriquel : chêne de 500 ans
- 18 allée couverte de St Julien

# Moëlan


- 1 les 2 "menhirs de Moëlan" (près du presbytère et de l'église)
- 2 a.c. Kergoustance
- 3 menhir de Gully (1.70 m)
- 4 dolmen de Gully
- 5 menhir de Kergoulouët (> 3m)
- 6 a.c. Kermeur Bihan (Parc Biouarc'h)
- 7 a.c. Kerandrège - menhir de Kercardonner
- 8 a.c. Lann Vraz
- 9 Alain Carn (3 m)
- 10 Bellevue (4 m)
- 11 Mescléa (2,70)
- 12 Mentoul (3,10 m)
- 13 Dolmen de Kercadoret (1.10m?) mi-é)
- 14 le Bonheur des Dames (5 m)

Trégunc Kerscao	= 15 km	<b>A</b>
Keriantec	= 10	<b>B</b>
Kerfary	= 8	<b>C</b>
Kerseller (Moëlan)	= 5	<b>D</b>
Kerandrège	= 6	<b>E</b>
Kergoustance	= 3	<b>F</b>
retour Trégunc	= 20 km	





# Kerfary Riec



3



3

- 1 Centre Bourg
- 2 pierre "Le Chapeau Breton"
- 3 menhir de Kerfary
- 4 dolmen de Kerscao
- 5 Trebellec : chapelle, fontaine
- 6 Ste Marguerite : chapelle, bain à chevaux
- 7 Trémor : chapelle - 2 ex voto
- 8 Port de Rosbraz
- 9 vestiges du Fort de Bélon
- 10 allée couverte de Kériantec
- 11 plage de Questélan
- 12 château de Bélon
- 13 Lannéguy : chaumières
- 14 St Léger : chapelle, fontaine ND des Grâces
- 15 plage St Léger
- 16 fontaine St Léger
- 17 Keriquel : chêne de 500 ans
- 18 allée couverte de St Julien

- 3 menhir de Kerfary
- 4 dolmen de Kerscao
- 70 A.C. de Kériantec



70

4



70



4

## Kerscao

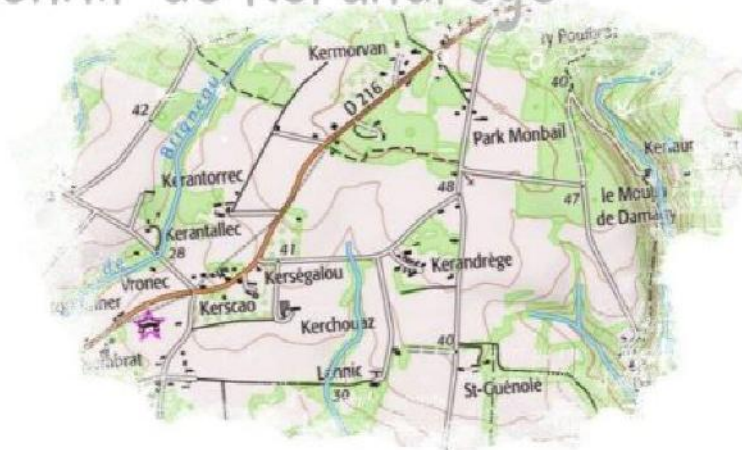


# MOËLAN SUR MER



discrets ils ne sont pas à Kérandrège mais tout simplement sur la D 216, entre Kerscao et Nembrat

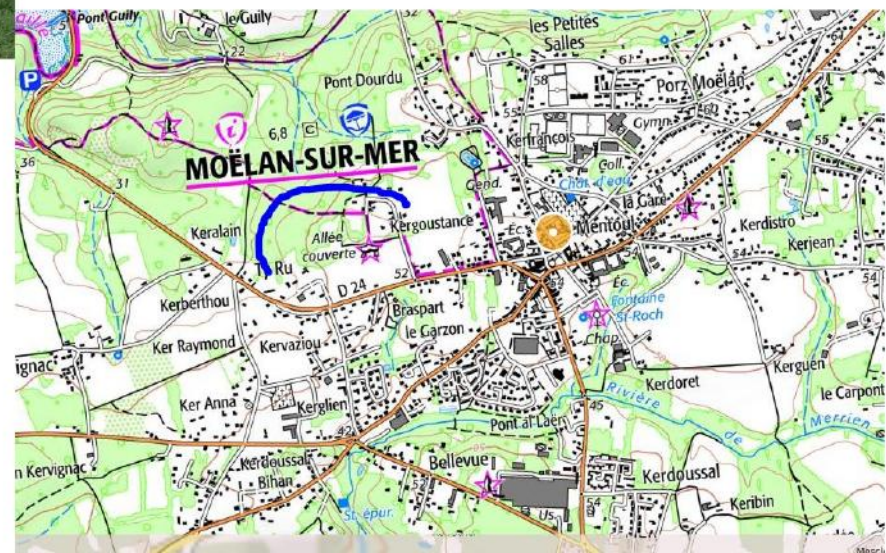
Allée couverte et menhir de Kerandrège



- 1 les 2 "menhirs de Moëlan" (près du presbytère et de l'église)
- 2 a.c. Kergoustance
- 3 menhir de Guily (1,70 m)
- 4 dolmen de Guily
- 5 menhir de Kergoulouët (> 3m)
- 6 a.c. Kermeur Bihan (Parc Biouarc'h)
- 7 a.c. Kerandrège - menhir de Kercordonner
- 8 a.c. Lann Vraz
- 9 Mein Carn (3 m)
- 10 Bellevue (4 m)
- 11 Mescléo (2,70)
- 12 Mentoul (3,10 m)
- 13 Dolmen de Kercadore (intérêt limité)
- 14 le Bonheur des Dames (5 m)




# Allée couverte de Kergoustance





Le Bonheur des Dames  
5 m de haut



Kerseller à Moelan

