



VIAUMAXIME ▾

Tableau de bord

Analyser ▾

Planifier

Explorer

Télécharger

### La torfousienne 24/11

Précédent Suivant

dim., nov. 24, 2013 8:08 AM Heure d'Europe centrale par VIAUMAXIME  
 Type d'activité: Mountain Bike | Type d'événement: Sport | Parcours: --

J'aime 0

[Jaime](#) - [Commentaires \(0\)](#)

Partager

Exporter

Comparer

Envoyer à l'appareil

Enregistrer comme parcours

Imprimer

Détails

Intervalles

Lecteur

#### Récapitulatif

Distance: 55.80 km  
 Temps: 3:16:05  
 Vitesse moy.: 17.1 km/h  
 Gain d'altitude: 889 m  
 Calories: 1,710 C  
 Température moy.: 5.0 °C

#### Détails

##### Chronométrage

Allure Vitesse

Temps: 3:16:05  
 Tps déplac.: 3:09:32  
 Elapsed Time: 3:50:03  
 Vitesse moy.: 17.1 km/h  
 Avg Moving Speed: 17.7 km/h  
 Vitesse max.: 43.9 km/h

##### Altitude

Gain d'altitude: 889 m  
 Perte d'altitude: 911 m  
 Altitude min.: -46 m  
 Altitude max.: 49 m

##### Température

Température moy.: 5.0 °C  
 Température min.: 1.0 °C  
 Température max.: 13.0 °C

#### Circuits 1

Afficher les intervalles

Intervalle	Temps	Distance	Vitesse moy.
1	3:16:05.2	55.80	17.1
<b>Récapitulatif</b>	<b>3:16:05.2</b>	<b>55.80</b>	<b>17.1</b>

#### Météo

5°C

Ressenti 5°C  
 6 km/h N vent  
 Hygrométrie 87%

Source : LFRS

#### Informations supplémentaires

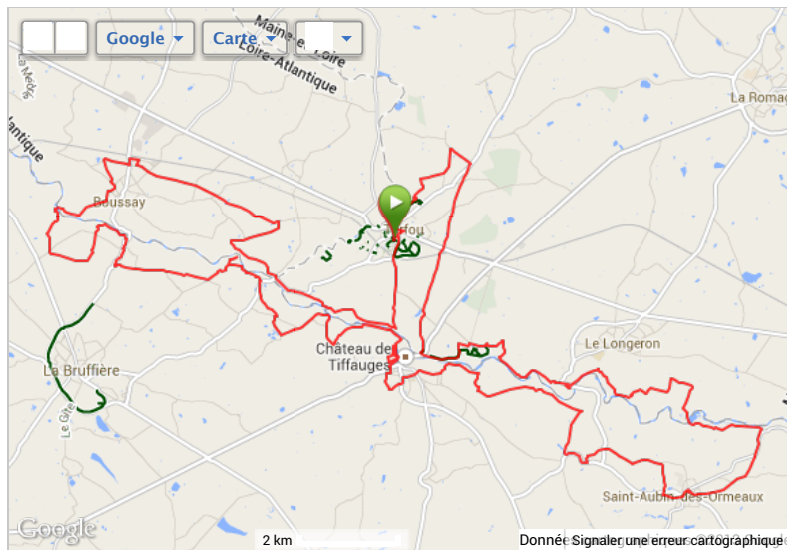


Appareil:  
 Garmin Edge 500, 2.80.0.0

Corrections d'altitude :  
 Activé Désactivé

Données du récapitulatif:

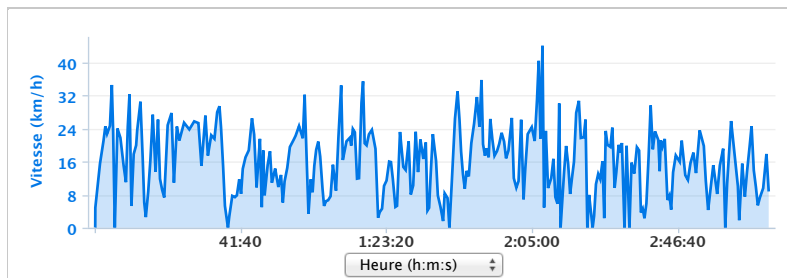
#### Carte



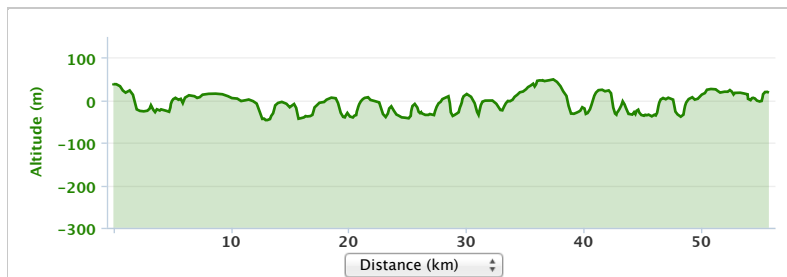
#### Cartes

Moyen

##### Chronométrage




##### Altitude



##### Température





**Aide**

Mise en route  
Nouveautés

**Garmin Connect**

Blog  
Développeurs

**Garmin**

Produits Fitness  
Assistance  
Serveur : olaxpw-  
connect02.garmin.com

Politique de confidentialité | Conditions d'utilisation

Copyright © 1996-2012 Garmin Ltd. ou ses filiales

