
COMITE DE LIGNE

**Huveaune – Garlaban – Mont Faron
Marseille – Aubagne – Toulon - Hyères**

**Toulon
Mardi 21 mai 2013**

Région



Provence-Alpes-Côte d'Azur

ORDRE DU JOUR

 I. Qualité de service 2013

 II. Point infrastructure

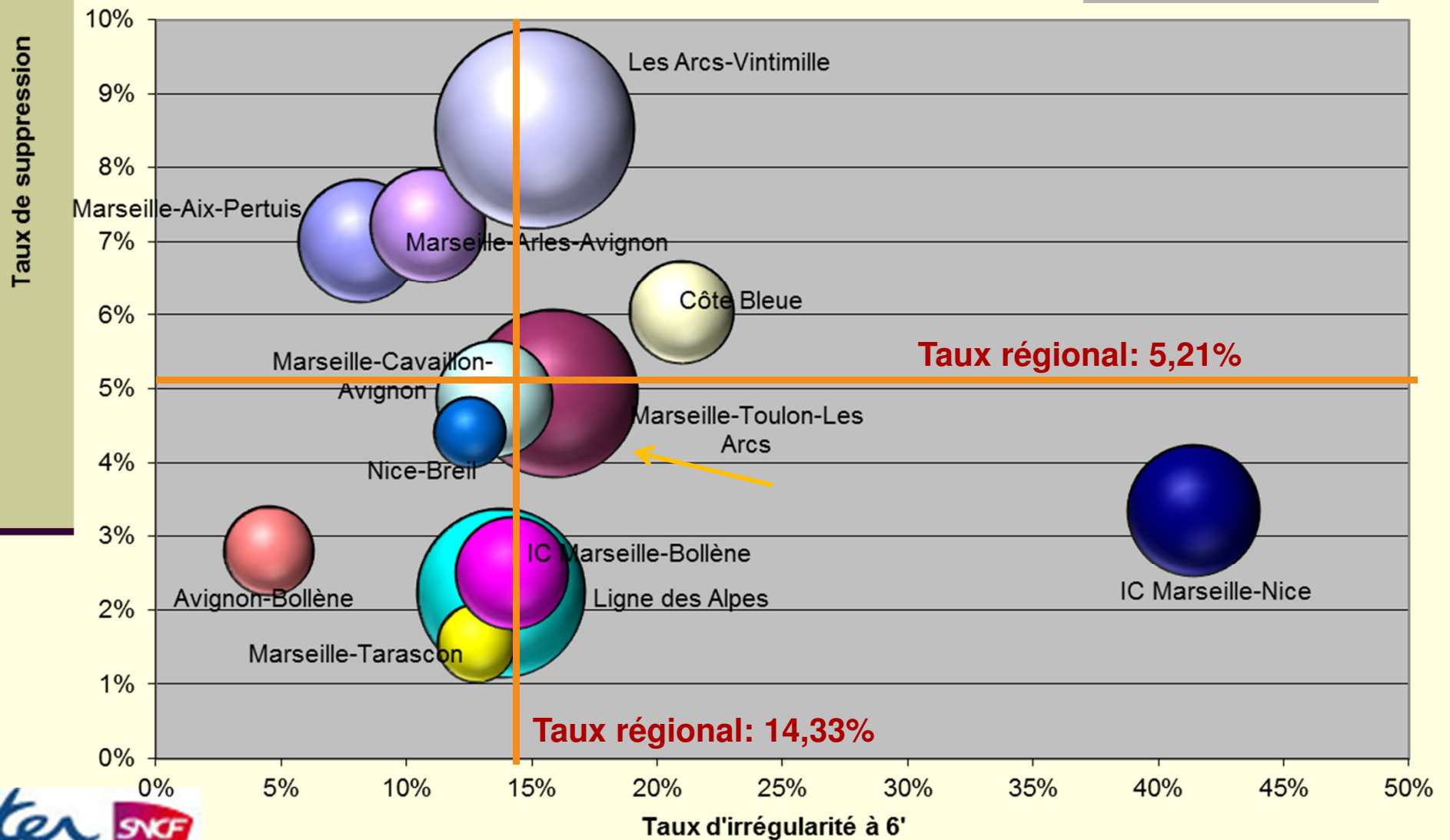
 III. Evolution du trafic voyageur

 IV. Evolutions du TER

 V. Présentation de la centrale de mobilité régionale PACA Mobilité

I. LA QUALITE DE SERVICE (1/4)

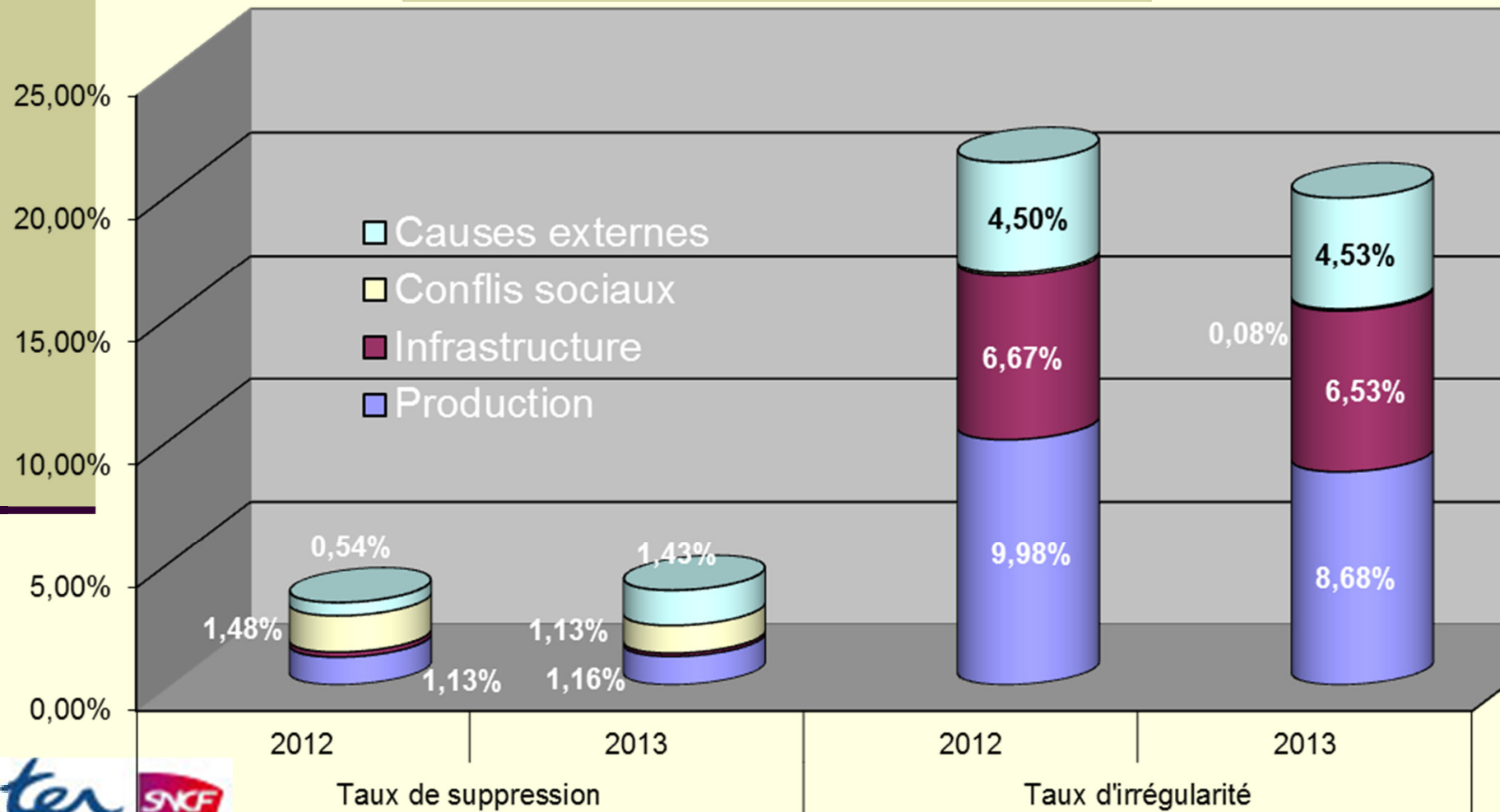
1. Au 30 avril 2013 :



I. LA QUALITE DE SERVICE (2/4)

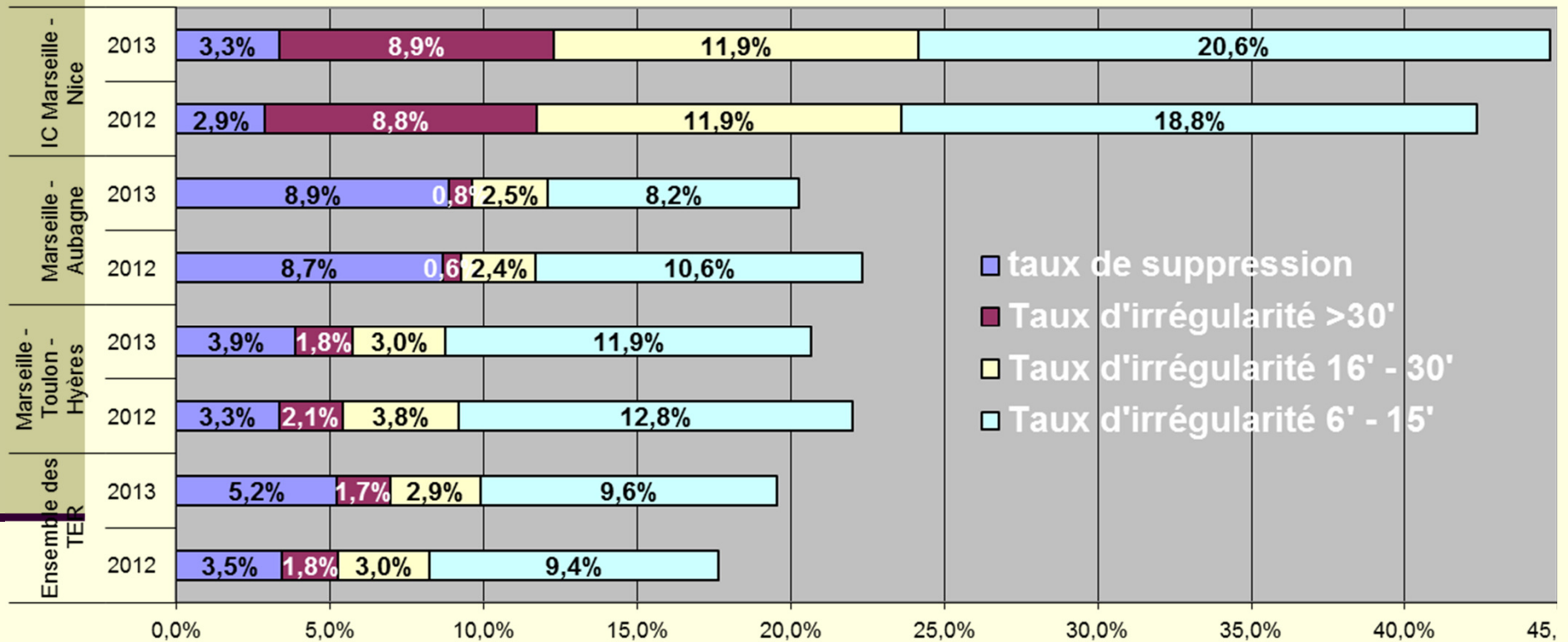
2. Les causes de suppression et d'irrégularité :

Marseille-Toulon-Hyères



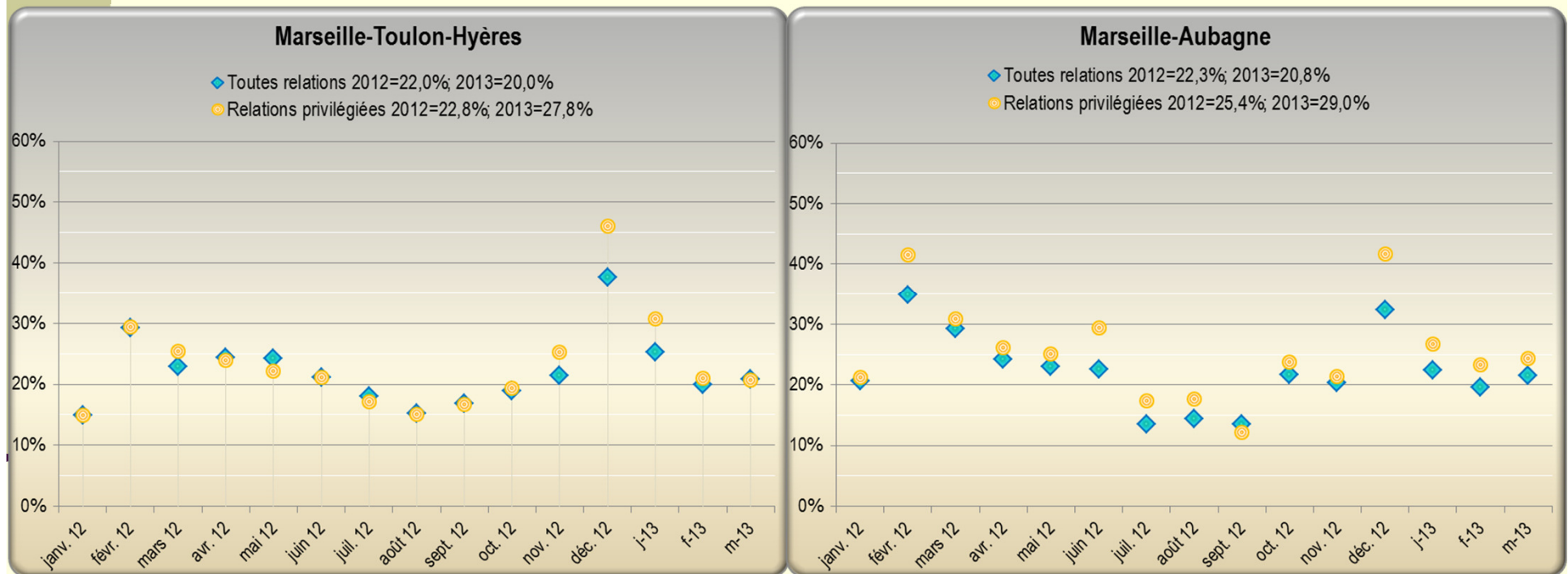
I. LA QUALITE DE SERVICE (3/4)

3. Evolution des taux d'irrégularité :



I. LA QUALITE DE SERVICE (4/4)

4. Aux heures de pointe :



III. L'INFRASTRUCTURE (1/5)

1. Les projets sur l'axe

➔ Environ 350 M€ d'investissement sur l'axe

- ➔ 3^{ème} Voie Marseille – Aubagne → mise en service fin 214
- Toulon – Hyères → mise en service mi-2015
- Mise en accessibilité PMR des gares : Marseille Blancarde, La Seyne, La Garde, Toulon, La Pauline, La Crau, Hyères

➔ Chantiers pour Tiers (pont rail de La Seyne, pont rail d'Air Bel)

➔ Chantiers de régénération (voie, tunnel, aiguillage)

➔ Etudes

Etude prospective pour l'amélioration de la desserte TER de l'agglomération Toulonnaise

Etude de rénovation et mise en accessibilité PMR de la gare de La Ciotat

III. L'INFRASTRUCTURE (2/5)

2. Principaux travaux 2013/2014 :

→ Principe de réalisation des chantiers

- Fermeture **de nuit** sur l'axe Marseille Vintimille
Les plages travaux sont dimensionnées par les projets CPER/Régénération
Réalisation de 3eme voie:
- Marseille Aubagne mise en service SA2015
 - Antibes Cagnes mise en service SA2014

→ Fermetures totales 2013

→ Travaux liés à 3^{ème} voie Marseille Aubagne :

- **24H** - Samedi 23/03 13h30 au Dimanche 24/03 à 13h30
- **24H** - Samedi 08/05 14h au Dimanche 09/05 à 14h
- **80H** - Jeudi 13/06 20h30 au Lundi 18/06 04h30
 - Réalisation du nouveau plan de voies de la future Gare de la Barasse
 - Réalisation du nouveau plan de voie en face de l'usine Arkema

Digne-les-Bains

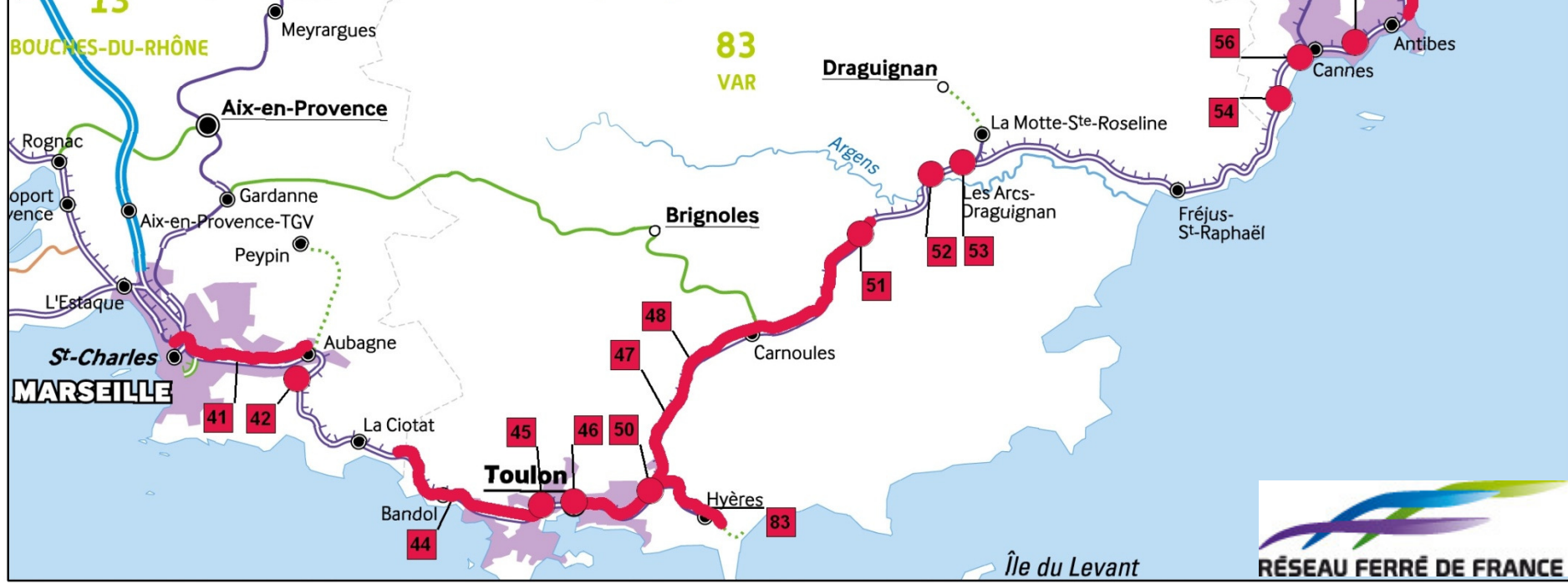
N° ligne	CHANTIER	DATE	DUREE
40	CPER Marseille Aubagne	du 01/01 au 31/12	ferm. 80h, du 14 au 16 juin 1 ferm. 70h, 2 ferm. 24h, 6h30 sim
43	REG OA tun. des Jannots	du 15/10/12 au 19/04/13	6h30 sim. nuit
49	Accessib. PMR Toulon	du 04/11/13 au 05/07/14	6h30 sim ferm. 8h/j voie A
55	REG OT L'Esterel	du 13/05 au 13/09	6h30 sim. nuit
58	Accessib. PMR Cannes	sept. à déc.	6h30 sim.
59	CPER Antibes Cagnes	du 01/01 au 31/12	ferm. 80h du 14 au 16/06, ferm. 24h, 6h30 sim
61	Création PRA Nice St Augustin	du 4/11 au 31/12	6h30 sim.
90	REG voie tvx prépa. SR 2014	du 14/10 au 31/12	6h30 sim.



2013

2014

	N° ligne	CHANTIER	DATE	DUREE
41	930000	CPER Marseille Aubagne	Fenêtres toute l'année	Fermeture 80h du 7 au 11/11/14, 2 ferm. 24h le 29/03 et le 09/05
42	930000	REG OA tunnel Mussuguet	du 23/06 au 17/10	fenêtre
44	930000	REG app. de voie St Cyr Bandol La Seyne	du 17/02 au 27/07	4 sem. 8h sim, 10 sem 8h dont 5h30 sim
45	930000	Tiers - Créa. PRA La Seyne	du 03/03 au 18/04	Ferm. 40h du 29 au 30/03
46	930000	Access. PMR Toulon	jusqu'au 28/05/14	Ferm. 8h/jour voie A
47	930000	RB HS Toulon Carnoules V2	du 20/10 à 2015	4 sem 8h sim
48	930000	RVB en SR Toulon Le Luc V1	2013 au 21/03	8 sem. 8h sim
50	930000	CPER La Pauline Hyères	du 31/03 à 2015	
51	930000	Créa. Passerelle Le Cannet	du 06/10 au 21/11	Ferm. 24h le 09/11
52	930000	REG PRA 132, 134	du 13/10 au 28/11	Ferm. 24h le 09/11
53	930000	Access. PMR Les Arcs	du 24/04 au 31/10	
54	930000	Access. PMR Cannes	Fenêtre toute l'année	
56	930000	CPER Cannes Grasse	à définir	
57	930000	REG PRA du Leader	du 14/03 au 23/04	Ferm. 24h le 06/09
60	930000	CPER Antibes-Cagnes Ecran acoustique	6 mois à définir	
62	930000	Créa. PRA Pôle Nice St Augustin	du 26/06 à 2015	Ferm. 36h du 06 au 07/09
63	930000	Access. PMR Nice	du 01/09 à 2015	
83	942000	CPER La Pauline Hyères	Fermeture de ligne du 01/09 à 2015	



III. L'INFRASTRUCTURE (5/5)

3. Autres investissements en région PACA

Opérations en cours

- Augmentation de capacité Antibes Nice – création 3ème voie Antibes Cagnes/Mer : 150 M€ (Fin2013)
- Réouverture aux voyageurs Avignon – Sorgues – Carpentras : 79,75 millions d'€ (Fin 2014)
- Travaux d'accès au Grand Port Maritime de Marseille (fin 2014)
- Modernisation La Pauline-Hyères : 35 millions d'€ (mi 2015)
- Amélioration de la capacité Cannes-Grasse (au plus tôt fin 2015)
- Mise en accessibilité PMR (Manosque, Veynes, Cavaillon, Isle Fontaine, Salon de Provence, Cannes, Nice, Marseille Blancarde)

Etudes en cours

- Etoile d'Aix : augmentation capacité Marseille-Aix-Manosque, réouverture aux voyageurs Aix-Rognac et Gardanne-Carnoules
- Augmentation de capacité Mandelieu-Vintimille
- Mise en accessibilité PMR (La Ciotat, Menton, Miramas, Avignon centre)

III. LA FREQUENTATION DES TRAINS (1/1)

1. L'évolution du trafic 2013 / 2012 (en vk)

→ Evolution du trafic 2012 / 2011 :

Réseau régional : +8,9%

Marseille – Aubagne : +5,3%

Aubagne – Toulon : +6,5%

Toulon – Hyères : +11,6%

→ Evolution de la fréquentation 1^{er} trimestre 2013 / 2012

Réseau régional : +2,3%

Marseille-Toulon : +1%


Région



Provence-Alpes-Côte d'Azur

IV. EVOLUTIONS DU TER :

(1/1)

- Une tarification  attractive pour tous les publics
 - Une offre de transport qui a doublé de 1998 à 2011 (705 TER/jour en 2013)
 - Des investissements en matériel roulant (Regio 2N, Regiolis)
 - Des livraisons d'infrastructures (Avignon TGV-Avignon Centre, 3^{ème} voie Antibes-Cagnes en 2013 et Marseille-Aubagne, Réouverture service voyageurs Sorgues-Carpentras en 2014)
 - Une augmentation mécanique du budget TER (Charges, péages, TVA)
 - Un taux de couverture de l'ordre de 26% (charges couvertes par le prix d'un billet)
- ≡ Un modèle économique qui atteint ses limites en attendant les projets de loi en cours.

Région



Provence-Alpes-Côte d'Azur

V.



(1/2)

Une convention multi partenariale avec les AOT de la Région :

Centrale de mobilité incluant l'ensemble des offres de transport public sur le territoire régional et proposant un calculateur d'itinéraires. Période de test ; lancement officiel en septembre 2013.

Information voyageur comportant :

- ➔ **Fiches Horaires / Calculateur d'itinéraires multimodaux** intégrant réseaux urbains, départementaux, régionaux.
- ➔ **Information sur les conditions de circulation :**
horaires et perturbations
- ➔ **Information sur les arrêts à proximité, les pôles d'échanges et les services (POI), sur les offres de mobilité alternatives :** plateformes de covoiturage, autopartage, vélos en libre-service, location de vélos, stationnement de vélo, parkings-relais.
- ➔ **Accessibilité et assistance au voyage des PMR**
- ➔ **Tarification des réseaux** (non intégrée au calculateur)



Votre itinéraire sans voiture en Provence-Alpes-Côte d'Azur

Espace membre
Votre email Mot de passe
 Se souvenir de moi
[Mot de passe oublié](#) | [S'inscrire](#)

- ▶ Trajets
- ▶ Horaires
- ▶ Tarifs
- ▶ Lieux et arrêts à proximité
- ▶ Les réseaux de transport
- ▶ Accessibilité
- ▶ Perturbations
- ▶ Sortir en PACA

Trajet

Départ

Adresse, lieu, arrêt...

Arrivée

Adresse, lieu, arrêt...

Date

Partir à

Arriver à

[Recherche avancée](#)





Vous êtes ici Accueil > Trajets > Synthèse des résultats

Trajets

Départ / Arrivée

Modes de transport

Mes favoris

Les champs précédés d'une * sont obligatoires.

De : Champ de Mars (TOULON)

Modifier votre sélection

Vers : PLACE JULES GUESDE (2EME) (MARSEILLE)

Modifier votre sélection

+ Ajouter une étape

Mercredi 22 Mai Partir à 08h 30 Arriver à le plus rapide

Nouvelle recherche
Trajet retour

Trouver un trajet

Transport en commun Durée : 1h28min

39 n°881602 M1

Départ: 06:18 Arrivée: 07:46 Nombre de correspondances: 2

Transport en commun Durée : 1h32min

29 n°881428 M2

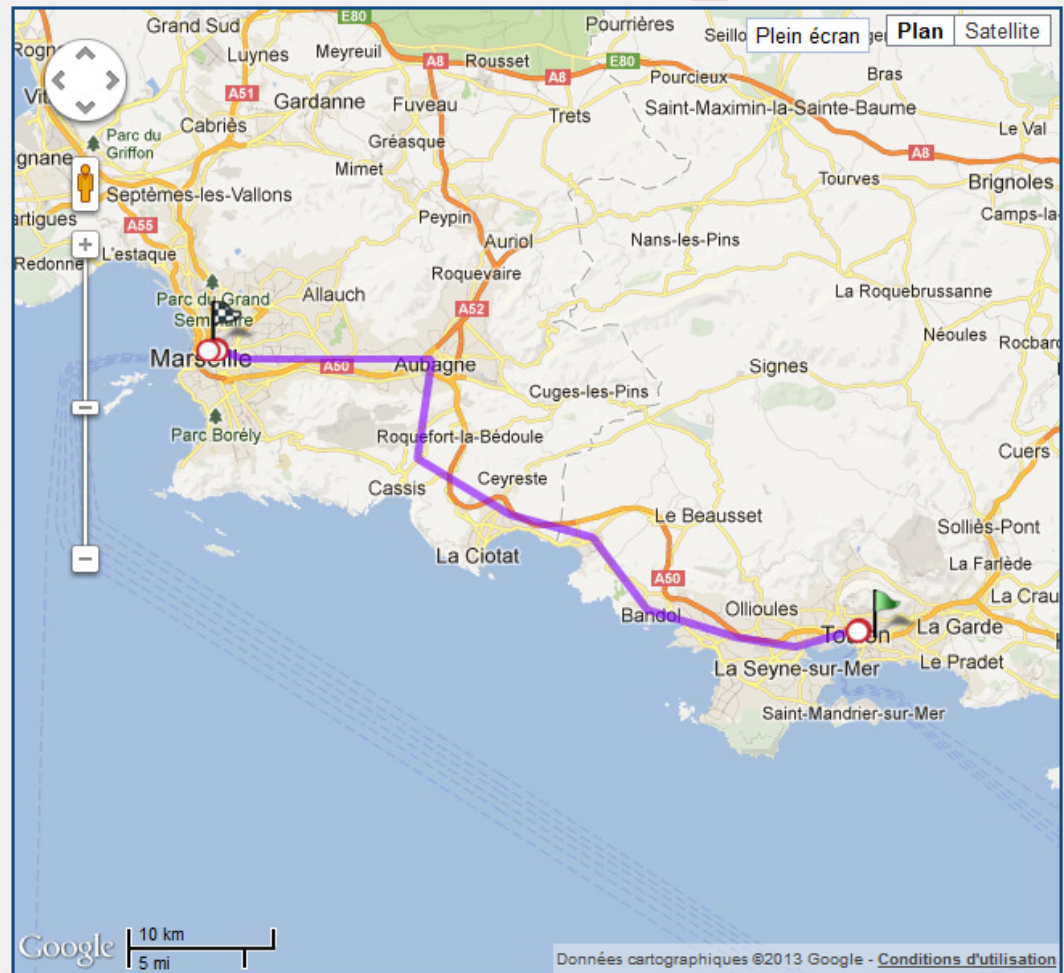
Départ: 06:31 Arrivée: 08:03 Nombre de correspondances: 2

Transport en commun Durée : 1h24min

9 n°881652 M2

Départ: 06:46 Arrivée: 08:10 Nombre de correspondances: 2

Feuille de route



Partager f t e

Google 10 km 5 mi

Données cartographiques ©2013 Google - Conditions d'utilisation

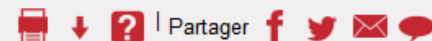
Vous êtes ici [Accueil](#) > [Trajets](#) > Synthèse des résultats

Trajets

Départ / Arrivée

Modes de transport

Mes favoris



Les champs précédés d'une * sont obligatoires.

De : Champ de Mars (TOULON)

[Modifier votre sélection](#)

Vers : PLACE JULES GUESDE (2EME) (MARSEILLE)

[Modifier votre sélection](#)

[+ Ajouter une étape](#)

Mercredi 22 Mai Partir à 08h 30

Arriver à

le plus rapide

[Nouvelle recherche](#)
[Trajet retour](#)

[Trouver un trajet](#)

Transport en commun

Durée : 1h28min

39 n°881602 M1

Départ: 06:18 Arrivée: 07:46 Nombre de correspondances: 2

Transport en commun

Durée : 1h32min

29 n°881428 M2

Départ: 06:31 Arrivée: 08:03 Nombre de correspondances: 2

Transport en commun

Durée : 1h24min

9 n°881652 M2

Départ: 06:46 Arrivée: 08:10 Nombre de correspondances: 2

[Trajet sur la carte](#)

	Horaire / mode	Détails	Infos	Voir sur le plan
	06h46 06h52	A l'arrêt : Champ de Mars (TOULON) Prendre la ligne : 9 Hôpital Ste Musse - Gare (Toulon) En direction de : Gare (Toulon) Du réseau : TPM / RMTT Descendre à l'arrêt : Gare (Toulon) (TOULON) Durée : 6min		Plan
		Marcher jusqu'à l'arrêt : gare de Toulon (TOULON) Durée : 1min		Plan
	07h01 08h00	A l'arrêt : gare de Toulon (TOULON) Train n° : 881652 En direction de : MARSEILLE Du réseau : SNCF Descendre à l'arrêt : gare de Marseille-St-Charles (MARSEILLE) Durée : 59min		Plan
		Marcher jusqu'à l'arrêt : SAINT CHARLES (MARSEILLE) Durée : moins d'une minute		Plan
	08h07 08h08	A l'arrêt : SAINT CHARLES (MARSEILLE) Prendre la ligne : M2 BOUGAINVILLE-STE MARGUERITE DROMEL En direction de : BOUGAINVILLE Du réseau : RTM Descendre à l'arrêt : JULES GUESDE (MARSEILLE) Durée : 1min Attention ! Dernier horaire de la journée.		Plan
		A l'arrêt : JULES GUESDE (MARSEILLE) Marcher jusqu'à la rue : PLACE JULES GUESDE (2EME) (MARSEILLE) Durée : 1min Afficher le détail		Plan

Marche Bus Train Metro Départ Arrivée



Bilan carbone : en effectuant ce trajet en transport en commun, vous émettez **5.31** fois moins de CO2 qu'en voiture.
[En savoir plus](#)