











Potentialités et contraintes du territoire français (ultramarin compris)

I. Un territoire aux atouts multiples








1. Un territoire vaste et ouvert

-  Un territoire vaste
-  Une ouverture maritime importante
-  Une ouverture terrestre vers l'Europe

2. Une diversité naturelle à l'origine de nombreuses potentialités

-  Plaine et plateau favorables au développement d'une agriculture productiviste et des infrastructures de transports
-  Massif montagneux présentant un potentiel hydraulique, forestier et touristique
-  Zone Economique Exclusive (ZEE)
-  Littoraux favorables aux activités touristiques et/ou portuaire
-  Couloir naturel majeur favorisant la circulation
-  Ensoleillement important
-  Parc naturel national

II. Des contraintes en parties surmontées, des risques gérés

-  Massif montagneux constituant un obstacle aux communications
-  Tunnel permettant le franchissement des Alpes et Pyrénées
-  Zone d'avalanches
-  Risque d'inondation
-  Risque sismique
-  Risque de tempête ou cyclonique
-  Insularité ou isolement par rapport au territoire métropolitain

