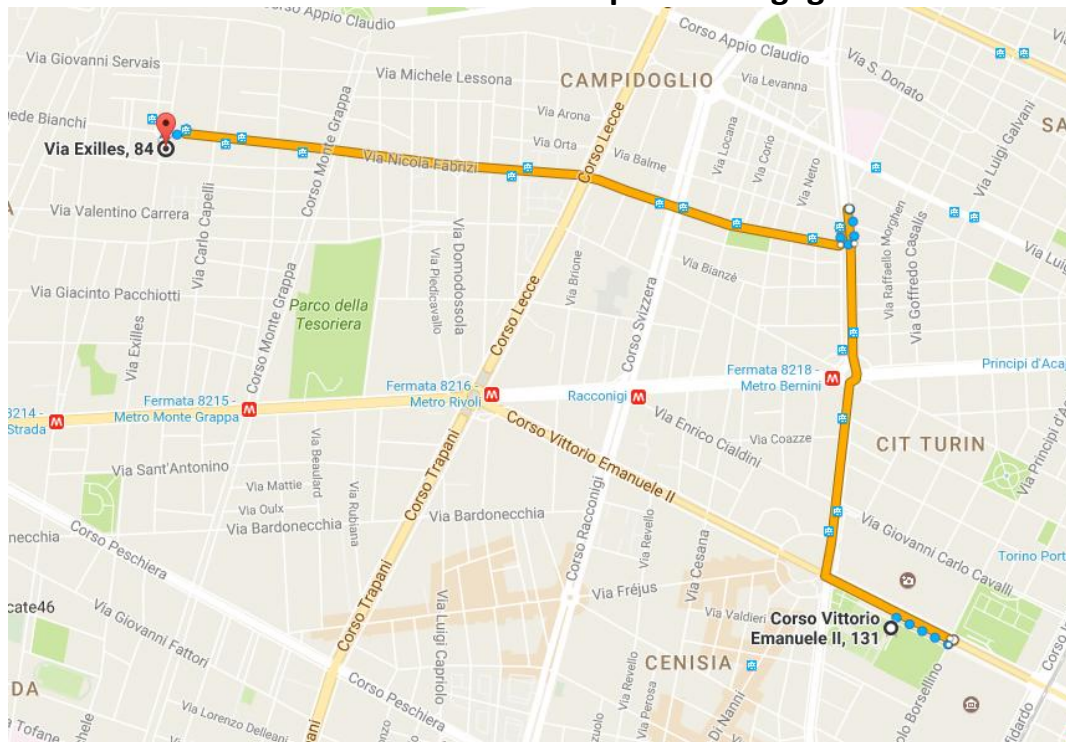


Itinéraire jour 1 - 8 février 2017

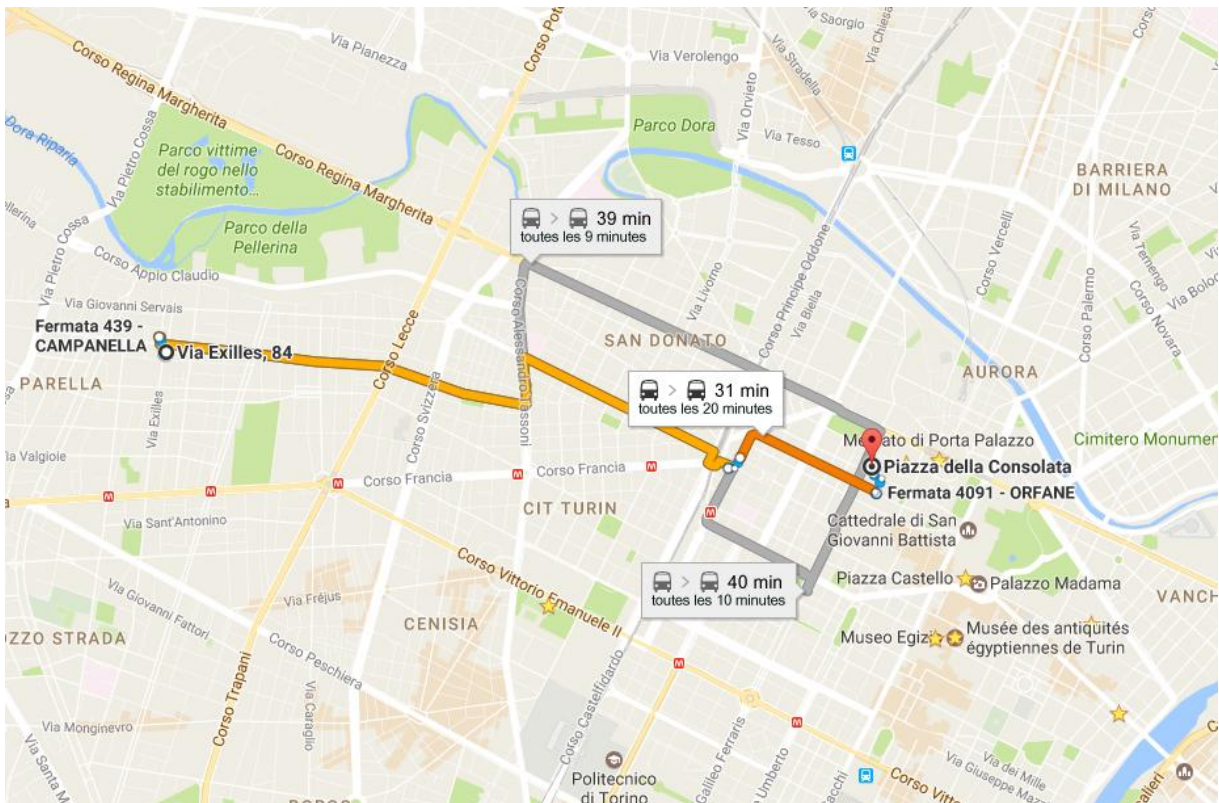
arrivée corso vittorio Emmanuele 131 : **achat des pass transports**

Bus en direction Via Exilles 84 - dépôt des bagages à l'hôtel



10:57	○	Corso Vittorio Emanuele II, 131	10128 Torino, Italie
	🚶	À pied	▼ Environ 3 min, 180 m
11:00	○	Fermata 558 - PALAGIUSTIZIA	
	🚌	9 Stampalia Cap.	▼ 7 min (5 arrêts) - Numéro d'arrêt : 558
11:07	○	Fermata 456 - FABRIZI	
	🚶	À pied	▼ Environ 2 min
11:13	○	Fermata 457 - FABRIZI	
	🚌	13 Campanella	▼ 9 min (9 arrêts) - Numéro d'arrêt : 457
11:22	○	Fermata 2387 - CAMPANELLA	
	🚶	À pied	▼ Environ 2 min, 97 m
11:24	◎	Via Exilles, 84	10146 Torino, Italie

Hôtel Lo Scudiero --> Piazza de la Consolata café Al Bicerin/achat viennoiseries/découverte Eglise



De la place de la Consolata au marché de Porta Palazzo (matin + repas)

Santuario della Consolata

Piazza della Consolata, 10122 Torino, Italie

1

↑ Prendre la direction sud-est sur Via Maria Adelaide vers Piazza della Consolata

86 m _____

↶ Prendre à gauche sur Via delle Orfane

77 m _____

↷ Prendre à droite sur Piazza Emanuele Filiberto

160 m _____

↶ Prendre à gauche sur Via Gian Francesco Bellezia

18 m _____

↷ Prendre à droite sur Piazza della Repubblica

73 m _____

↶ Prendre à gauche sur Via Milano

i Votre destination se trouvera sur la gauche.

83 m _____

Mercato di Porta Palazzo

Piazza della Repubblica, 10152 Torino, Italie

2

↑ Prendre la direction sud-ouest sur Via Milano vers Piazza della Repubblica

500 m _____

↶ Prendre à gauche sur Via Giuseppe Garibaldi

140 m _____

↷ Prendre à droite sur Via S. Tommaso

180 m _____

↶ Prendre à gauche sur Via Pietro Micca

i Votre destination se trouvera sur la gauche.

58 m _____

En direction de la via Micca et de la piazza San Carlo - découverte arcades

Après midi

Via Pietro Micca, 6

10122 Torino TO, Italie

3

↑ Prendre Via Pietro Micca

0,0 km _____

0 s (0,0 km)

Via Pietro Micca, 6

10122 Torino TO, Italie

↑ Prendre la direction ouest sur Via Pietro Micca vers Via Monte di Pietà

350 m _____

↶ Prendre légèrement à gauche sur Via Giovanni Botero

23 m _____

↑ Continuer sur Piazza Solferino

i Votre destination se trouvera sur la droite.

120 m _____

6 min (500 m)

Piazza Solferino, 10

10121 Torino TO, Italie

4

↑ Prendre la direction nord-est sur Piazza Solferino vers Via Pietro Giannone

70 m _____

↷ Tourner légèrement à droite pour continuer sur Piazza Solferino

170 m _____

↶ Prendre à gauche sur Via Vittorio Alfieri

400 m _____

↑ Continuer tout droit sur Piazza S. Carlo

67 m _____

↶ Tourner à gauche pour rester sur Piazza S. Carlo

i Votre destination se trouvera sur la droite.

8 m _____

9 min (700 m)

De la piazza San Carlo - découverte de la Via Roma en direction de la piazza Castello

Découverte de la Via Po et de la piazza Vittorio - Restaurant

Piazza S. Carlo, 217

10123 Torino TO, Italie

5

↑ Prendre la direction nord-est sur Piazza S. Carlo vers Via Maria Vittoria

150 m

↶ Tourner à gauche pour rester sur Piazza S. Carlo

32 m

↗ Prendre à droite sur Via Roma

3 m

2 min (190 m)

Via Roma, 159

10123 Torino, Italie

↑ Prendre la direction nord-est sur Via Roma vers Galleria S. Federico

280 m

↶ Prendre à gauche sur Piazza Castello

47 m

Piazza Castello : achat de la Torino Pass à l'office du Tourisme et découverte des palais et places

Piazza Castello

10121 Torino, Italie

6

↑ Prendre la direction est sur Piazza Castello vers Via Roma

240 m

↗ Prendre à droite sur Via Po

700 m

↑ Continuer sur Piazza Vittorio Veneto

150 m

↶ Tourner à gauche pour rester sur Piazza Vittorio Veneto

9 m

↗ Tourner à droite pour rester sur Piazza Vittorio Veneto

i Votre destination se trouvera sur la gauche.

38 m

14 min (1,2 km)

Piazza Vittorio Veneto, 13

10124 Torino, Italie

↑ Prendre la direction sud-est sur Piazza Vittorio Veneto

67 m

↗ Tourner à droite pour rester sur Piazza Vittorio Veneto

56 m

↑ Continuer sur Via Alfonso Bonafous

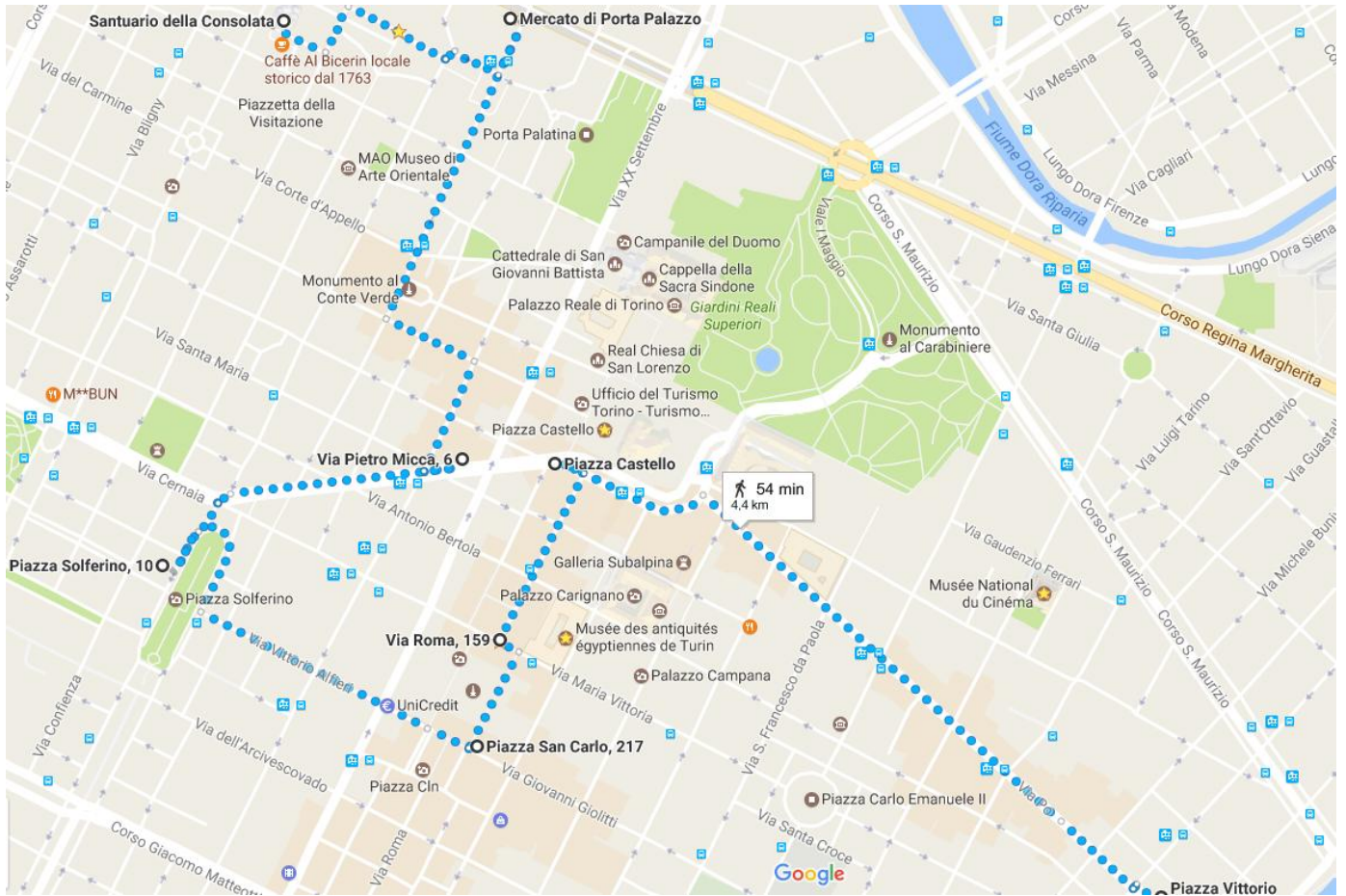
i Votre destination se trouvera sur la droite.

110 m

A faire Piazza Castello - Piazza Reale

Piazza Castello : découverte de la place - Palazzo Madama - Monumento aux chevaliers d'Italie (Armurerie royale)

Piazzetta reale : Eglise San Lorenzo - Palazzo Reale - Palazza cablese - Cathédrale Saint-Jean Baptiste (et en face la chapelle du Saint Suaire)



Du restaurant à l'hôtel

12:47 – 13:24 (37 min) 📄 🔄

🚶 > 🚌 **13**

À 12:51 de Vittorio Veneto
1,50 € 🚶 5 min toutes les 9 minutes

[COMPARATEUR D'HORAIRES](#)

12:47 ○ Via Alfonso Bonafous, 6
10123 Torino, Italie

🚶
À pied
▼ Environ 4 min , 230 m

12:51 ○ Vittorio Veneto

🚌 **13** Campanella
▼ 32 min (22 arrêts) · Numéro d'arrêt : 479

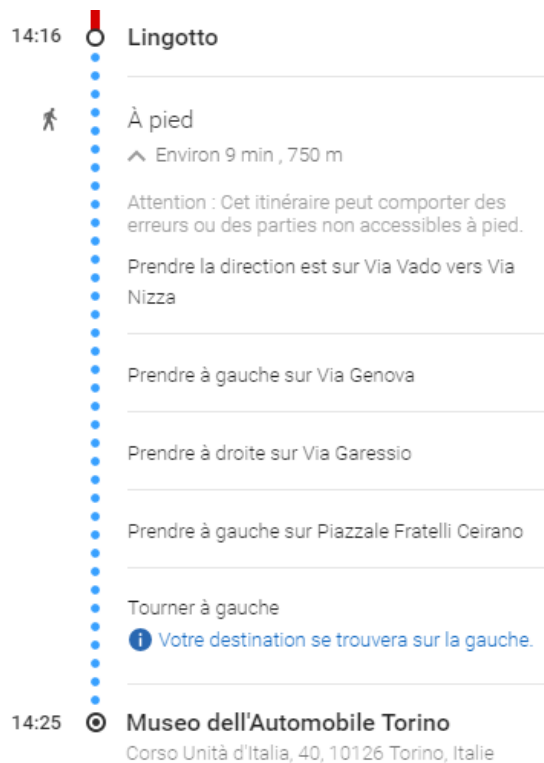
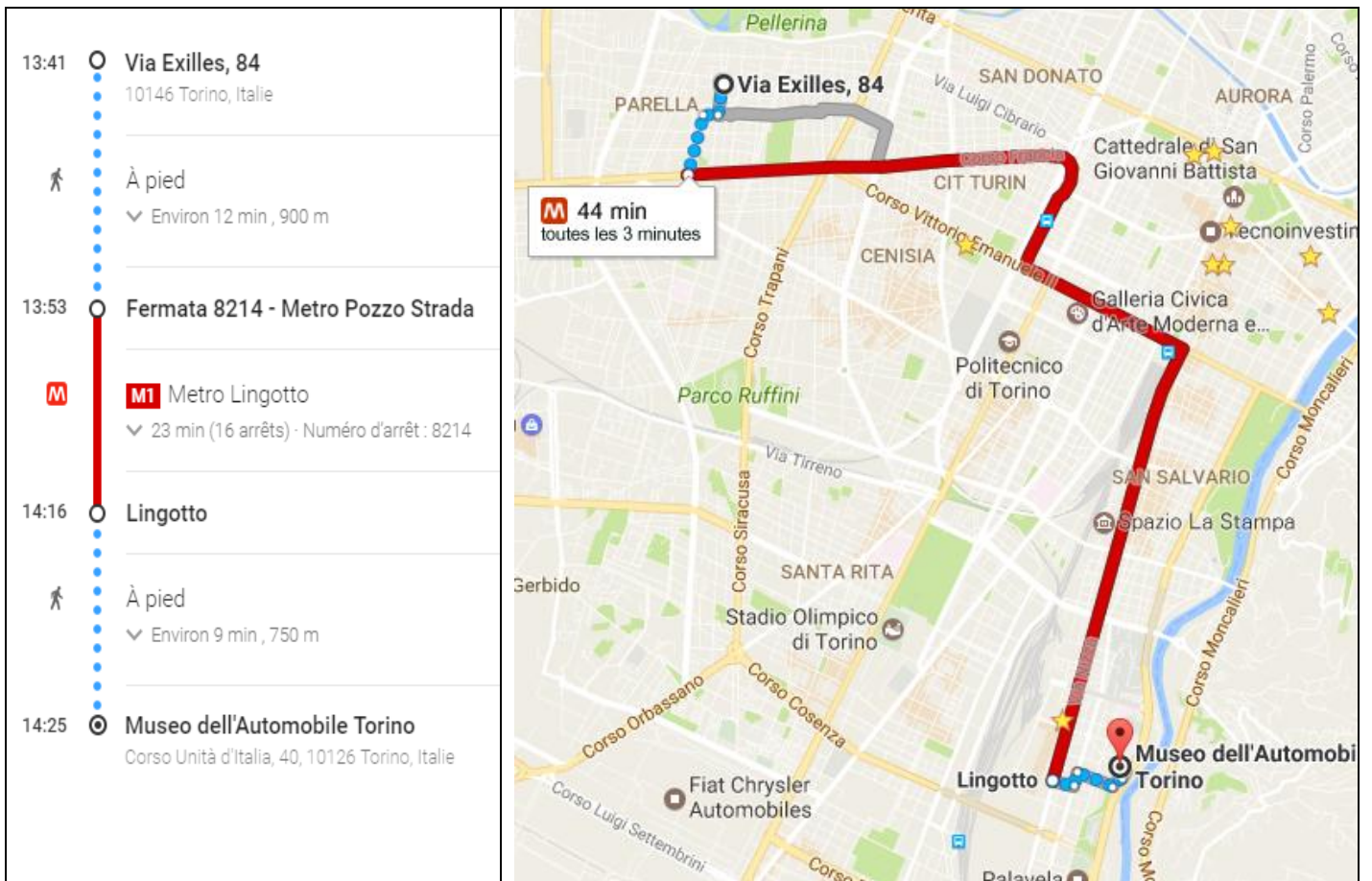
13:23 ○ Fermata 2387 - CAMPANELLA

🚶
À pied
▼ Environ 1 min , 97 m

13:24 ○ Via Exilles, 84
10146 Torino, Italie

Itinéraire jour 2 - 9 février 2017

Méto en direction du musée de l'automobile (matin)



Du Musée de l'automobile à Eataly : découverte du Lingotto (matin)

Museo dell'Automobile Torino
Corso Unità d'Italia, 40, 10126 Torino, Italie

- ↑ Prendre la direction sud-ouest vers Piazzale Fratelli Ceirano
72 m
- ↘ Prendre à droite sur Piazzale Fratelli Ceirano
21 m
- ↘ Prendre à droite sur Via Prospero Richelmy
400 m
- ↙ Prendre à gauche sur Piazza Carlo Giacomini
60 m
- ↙ Prendre à gauche sur Via Giulio Biglieri
160 m
- ↘ Prendre à droite sur Via Nizza
49 m

Eataly Torino Lingotto
Via Nizza, 230/14, 10126 Torino, Italie

Repas à Eataly

D'Eataly au bourg médiéval (après-midi)

14:00 ○ **Eataly Torino Lingotto**
Via Nizza, 230/14, 10126 Torino, Italie

À pied
↘ Environ 4 min , 240 m

14:04 ○ **Torino - Via Genova CTO**

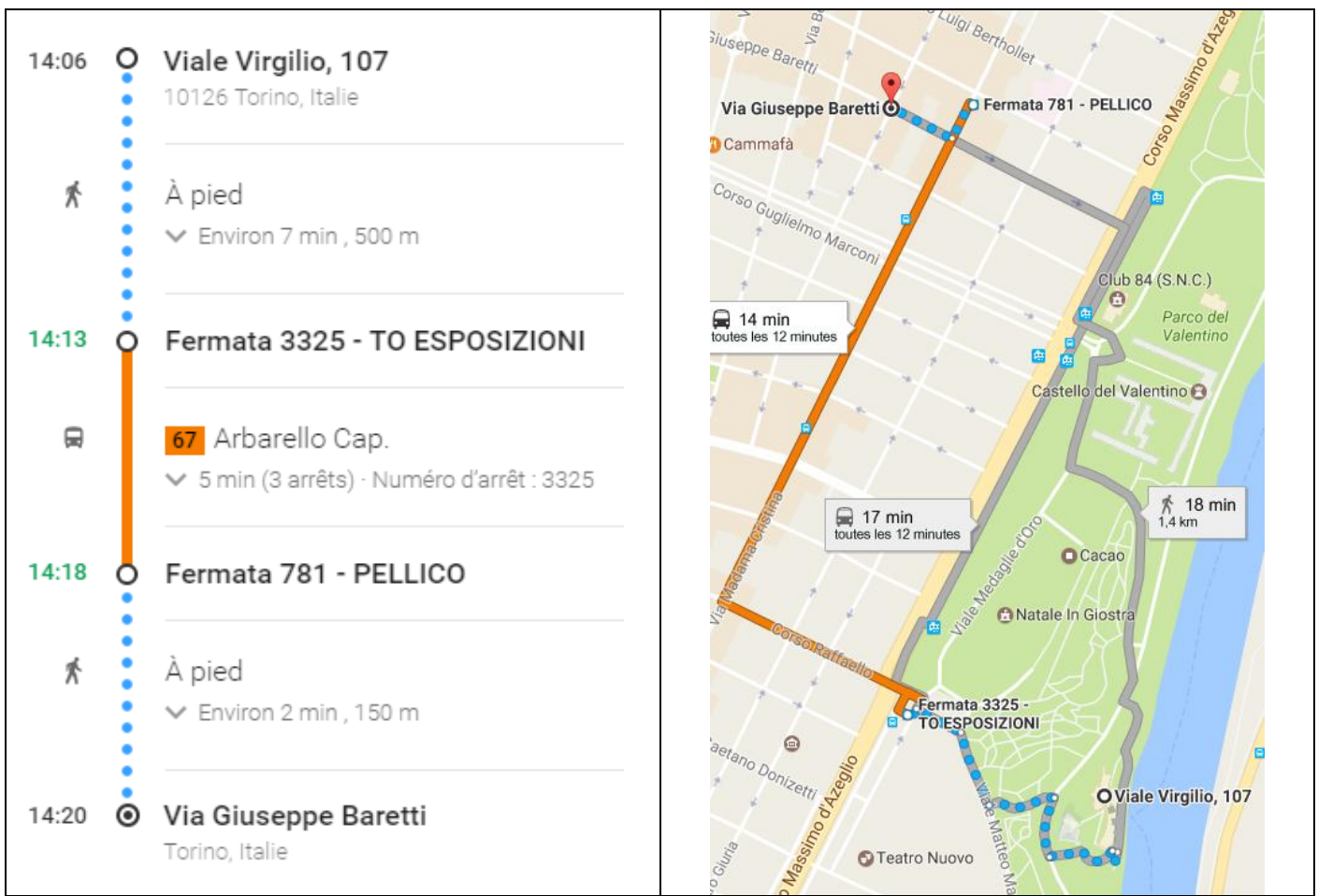
42 Martini Capolinea
↘ 9 min (4 arrêts) · Numéro d'arrêt : 66

14:13 ○ **Fermata 3301 - MARINAI D'ITALIA**

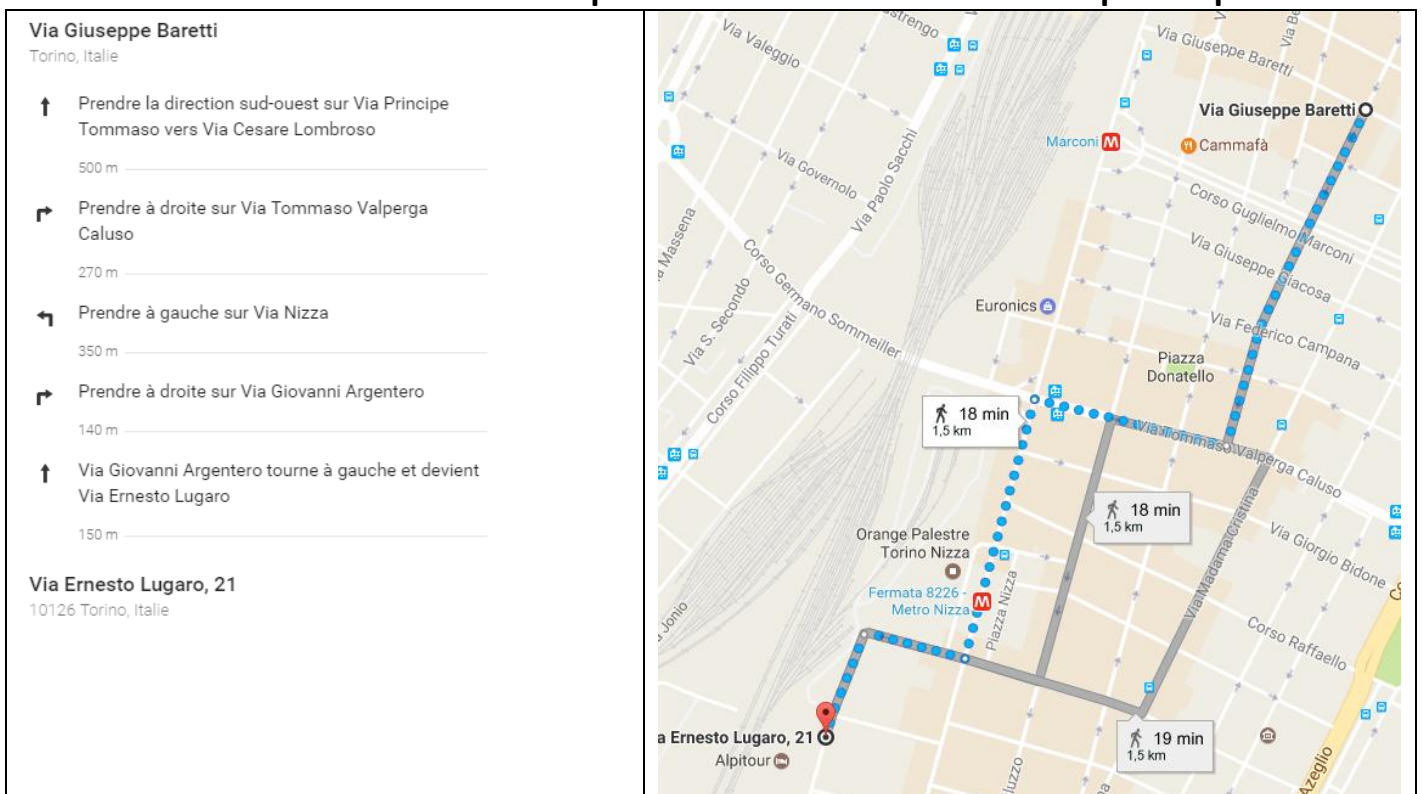
À pied
↘ Environ 7 min , 650 m

14:20 ○ **Viale Virgilio, 107**
10126 Torino, Italie

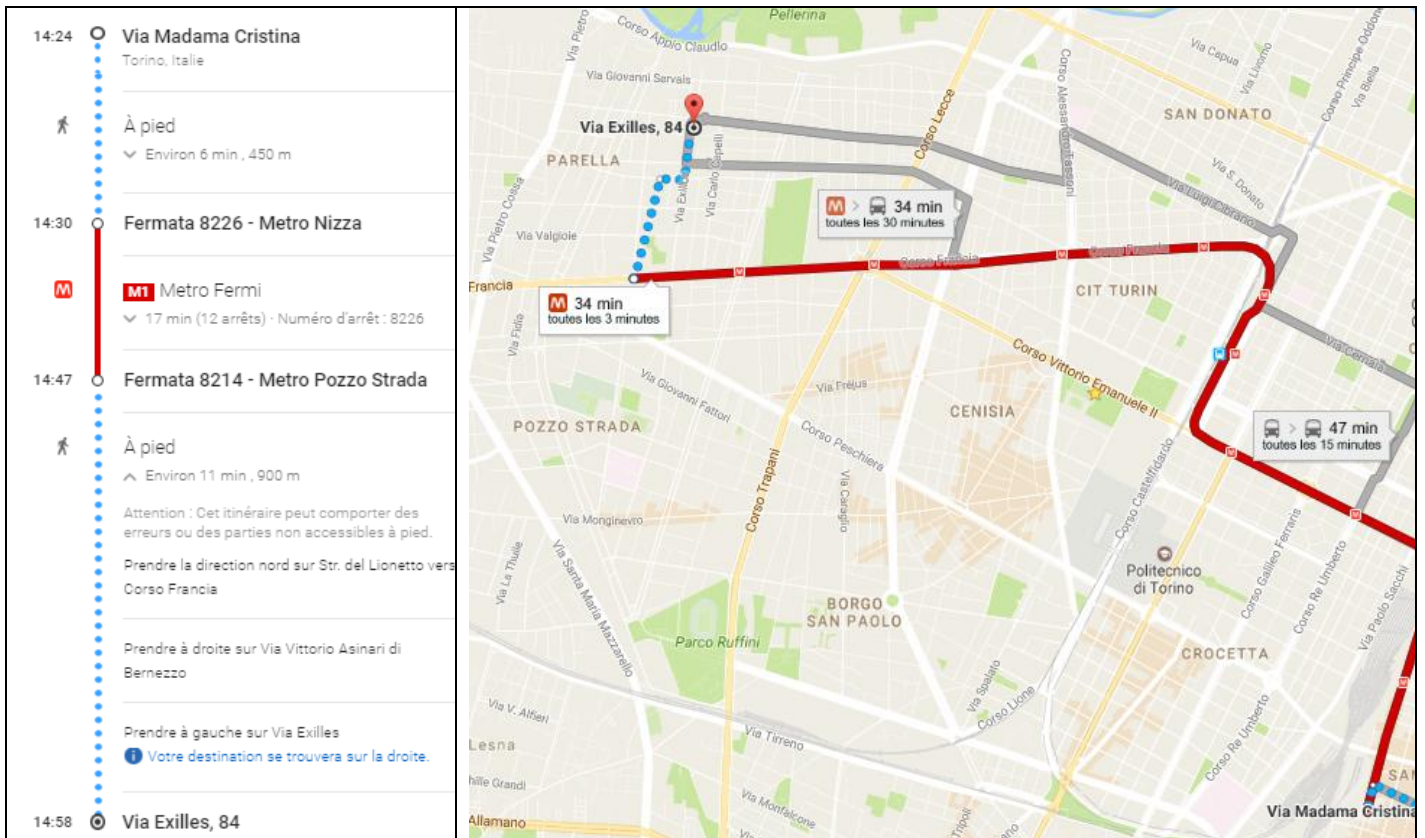
Du bourg médiéval à San Salvario (après-midi)



Du San Salvario au musée de la Stampa et retour dans le San Salvario pour repas du soir



Retour hôtel



Itinéraire Jour 3 - 10 février 2017

Découverte du musée du cinéma et repas dans le centre (matin)

Musée d'égyptologie - temps libre - repas (Après-midi soirée)

14:38 **Via Exilles, 84**
10146 Torino, Italie

1

À pied
✓ Environ 2 min, 88 m

14:40 **Fermata 439 - CAMPANELLA**

13 Gran Madre Capolinea
✓ 30 min (19 arrêts) - Numéro d'arrêt : 439

15:10 **Fermata 474 - ROSSINI**

À pied
^ Environ 4 min, 400 m

Attention : Cet itinéraire peut comporter des erreurs ou des parties non accessibles à pied.

Prendre la direction sud-est sur Via Po vers Via Gioachino Rossini

Prendre à gauche sur Via Gioachino Rossini

Prendre à droite sur Via Gaudenzio Ferrari
 [Votre destination se trouvera sur la droite.](#)

15:14 **Musée National du Cinéma**
Via Montebello, 20a, 10124 Torino, Italie

Musée National du Cinéma

Via Montebello, 20a, 10124 Torino, Italie

Prendre la direction nord-ouest sur Via Gaudenzio Ferrari vers Via Montebello

26 m

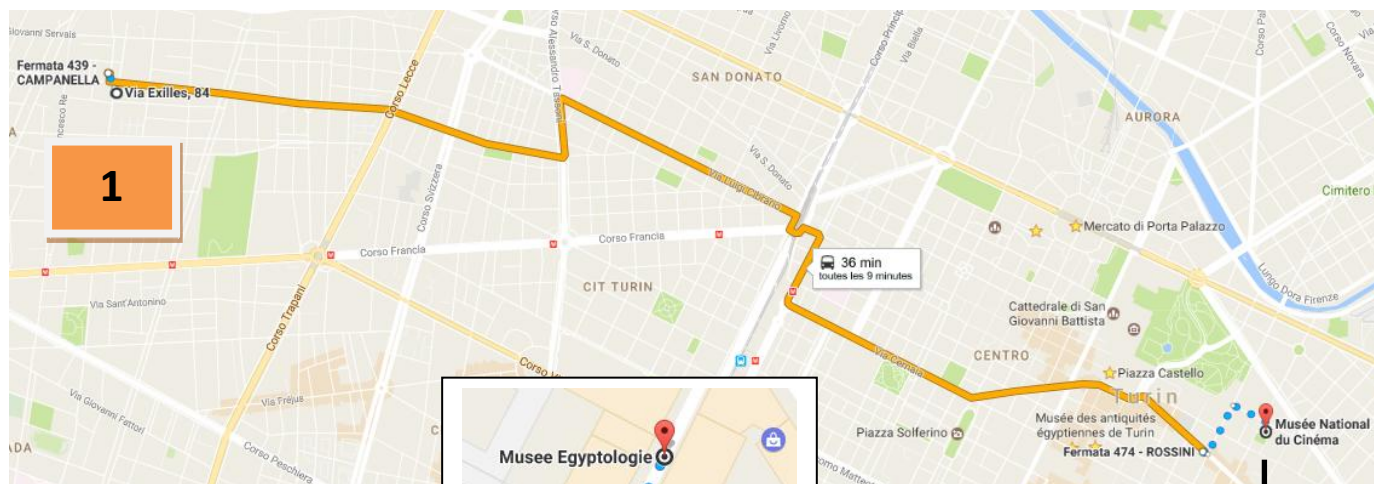
Prendre à droite sur Via Montebello

[Votre destination se trouvera sur la droite.](#)

67 m

Musée Egyptologie

Via Montebello, 10124 Torino, Italie



Retour Hôtel pour récupérer les bagages - Puis direction corso Emmanuele pour la navette retour

<p>14:47 Musee Egyptologie Via Montebello, 10124 Torino, Italie</p> <p>1</p> <p> À pied ▼ Environ 6 min , 450 m</p> <p>14:53 Fermata 475 - ROSSINI</p> <p> 13 Campanella ▼ 29 min (20 arrêts) · Numéro d'arrêt : 475</p> <p>15:22 Fermata 2387 - CAMPANELLA</p> <p> À pied ▲ Environ 1 min , 97 m</p> <p>Attention : Cet itinéraire peut comporter des erreurs ou des parties non accessibles à pied.</p> <p>Prendre la direction ouest sur Via Nicomede Bianchi vers Piazza Tommaso Campanella</p> <p>Prendre à gauche sur Piazza Tommaso Campanella</p> <p>Prendre à gauche sur Via Exilles i Votre destination se trouvera sur la gauche.</p> <p>15:23 Via Exilles, 84 10146 Torino, Italie</p>	<p>14:56 Via Exilles, 84 10146 Torino, Italie</p> <p>2</p> <p> À pied ▼ Environ 2 min , 88 m</p> <p>14:58 Fermata 439 - CAMPANELLA</p> <p> 13 Gran Madre Capolinea ▼ 11 min (9 arrêts) · Numéro d'arrêt : 439</p> <p>15:09 Fermata 456 - FABRIZI</p> <p> À pied ▼ Environ 2 min</p> <p>15:17 Fermata 457 - FABRIZI</p> <p> 9 Torino Esposizioni Capolinea ▼ 5 min (4 arrêts) · Numéro d'arrêt : 457</p> <p>15:22 Fermata 3287 - FERRUCCI</p> <p> À pied ▼ Environ 1 min , 150 m</p> <p>15:23 Corso Vittorio Emanuele II, 131</p>
---	---

