

Le Moléson entre Pierre et Paul

Entre les deux piliers Pierre et Paul, aucun sommet n'est inaccessible !

Par un petit matin incertain, notre peloton de dix monte dans le train en partance pour Romont, première escale. Pierre nous rejoint dans le train régional à destination de Bulle. Un petit train nous conduit de Bulle à Gruyères et nous met en présence de cette montagne qu'il va nous falloir conquérir.



Photo d'Anne

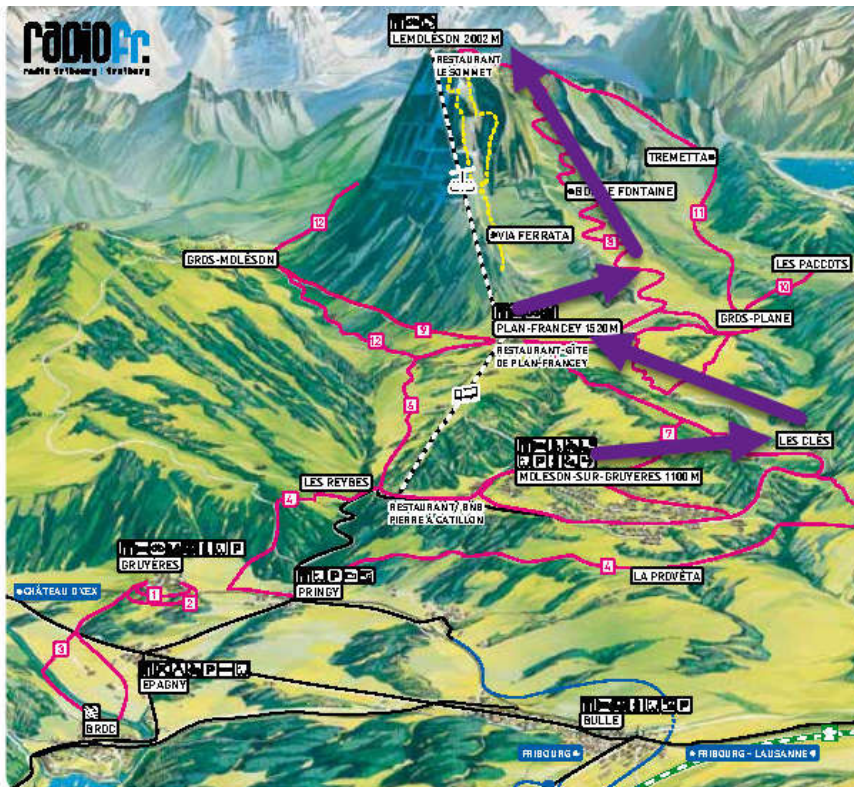
Le Moléson ne paie pas de mine et fait songer à une excroissance difforme de l'écorce terrestre qui tranche avec les contours harmonieux des montagnes environnantes. Telle une gente dame dissimulant ses charmes sous une apparente raideur, nous découvrirons peu à peu les beautés de son anatomie.

Depuis Gruyères, nous prenons un bus jusqu'à Moléson-sur-Gruyères. Notre point de départ se situe peu après la gare du funiculaire aux environs de 9h 30.

Feignant de se trouver désorienté devant les nombreuses directions possibles, Paul choisit de partir à droite suivant le panneau du centre.




1. **15 min.** Gruyères: tour du château
2. **45 min.** Gruyères: tour de la colline
3. **2h** Gruyères, Le Pont qui branle, Chapelle des Marches, Gruyères
4. **2 x 2h15** Sentiers des fromageries Pringy, Moléson-sur-Gruyères par la Provêta, Moléson-sur-Gruyères, Pringy par les Reybes
5. **1h30** Moléson-sur-Gruyères, Plan-Francey par les Clés
6. **1h15/45min.** Moléson-sur-Gruyères, Plan-Francey par Moléson à Baron
7. **1h10** Moléson-sur-Gruyères, Plan-Francey par la Chaux-Dessus
8. **1h30/1h** Plan-Francey, Le Moléson par Bonne Fontaine
9. **1h30** Sentier botanique Plan-Francey, Gros-Moléson, Moléson-sur-Gruyères
10. **2h45** Plan-Francey, Les Paccots par Gros-Plané
11. **2h30** Le Moléson, Plan-Francey par Tremetta
12. **2h10/3h10** Le Moléson, Moléson-sur-Gruyères par Le Gros-Moléson



Jusqu'à Plan-Francey, nous suivons un chemin latéral longeant sur le flanc-sud-est du Moléson.

Nous ménageons nos forces avant d'entamer la rude montée du Moléson. Cette partie de l'excursion aura lieu sous les pires auspices. Rendu périlleux par une pluie persistante, le sentier de plus en plus rocaillieux et glissant se dérobe sous nos pas. Par endroit, il se présente ainsi. Sous la pluie, je vous laisse imaginer la difficulté.



Le Moléson_photo 103 repérée dans :

https://www.visinand.ch/Sommets/Le_Moleson/2017_06/Le_Moleson.htm



Le Moléson_photo 153 repérée dans :

https://www.visinand.ch/Sommets/Le_Moleson/2017_06/Le_Moleson.htm

Au trois-quarts de l'ascension, la déclivité du terrain augmente à tel point que l'une des participantes perd pied. L'intervention de Pierre et de Paul devient nécessaire pour prévenir sa chute.

A plusieurs reprises, Pierre sera obligé de la pousser pour la remettre en marche tandis que Paul l'engage à renoncer à ses bâtons pour se retenir de ses deux mains. Sans les apôtres Pierre et Paul, sa chute aurait été inévitable.

Nous arrivons sains et saufs à la station terminale du téléphérique :



Le Moléson_photo 113 repérée dans :

https://www.visinand.ch/Sommets/Le_Moleson/2017_06/Le_Moleson.htm

Paul soutient son défi et atteint le sommet avec trois participantes.



Photo d'Anne

Le mauvais temps et la réticence de notre peloton contraint Paul à renoncer à son désir de descendre par le sentier des Crêtes.



Image - Les Crêtes du Moléson-Teysachaux le 31 juillet 2012 - Bienvenue sur le site des marcheurs-du-mardi de... - Skyrock.com

Notre descente, en réalité, sera moins spectaculaire que nous le montre la superbe photo d'Anne prise depuis le téléphérique qui nous descend depuis le sommet jusqu'à la station intermédiaire de Plan-Francey (alt. 1517 m).



Voici notre trajet de retour :



Nous traversons en alternance pâturages et forêts mais noyés sous une pluie battante.



Le plus souvent, nous suivons les sentiers.



Images repérées dans :


étape 23 Gruyères – Les Paccots | Ruth et Pierre-André ont traversé la Suisse à pied (wordpress.com)

Nous pique-niquons dans un abri de fortune à une et demie des Pacots : photos des premiers arrivés.



Photo d'Anne

Nous finissons notre parcours sur des chemins balisés :



En attendant le dernier bus depuis l'arrêt des Paccots village, nous prenons le verre de l'amitié au restaurant le Tsalè, invités par Walter.

FIN