

# Mumbai, modernité, inégalités.

Une ville révélatrice des problématiques de l'Asie !

Dynamisme économique... donc  
croissance...

**Mais ..... cette croissance .... ?**

# I- La métropole la plus dynamique de l'Inde.

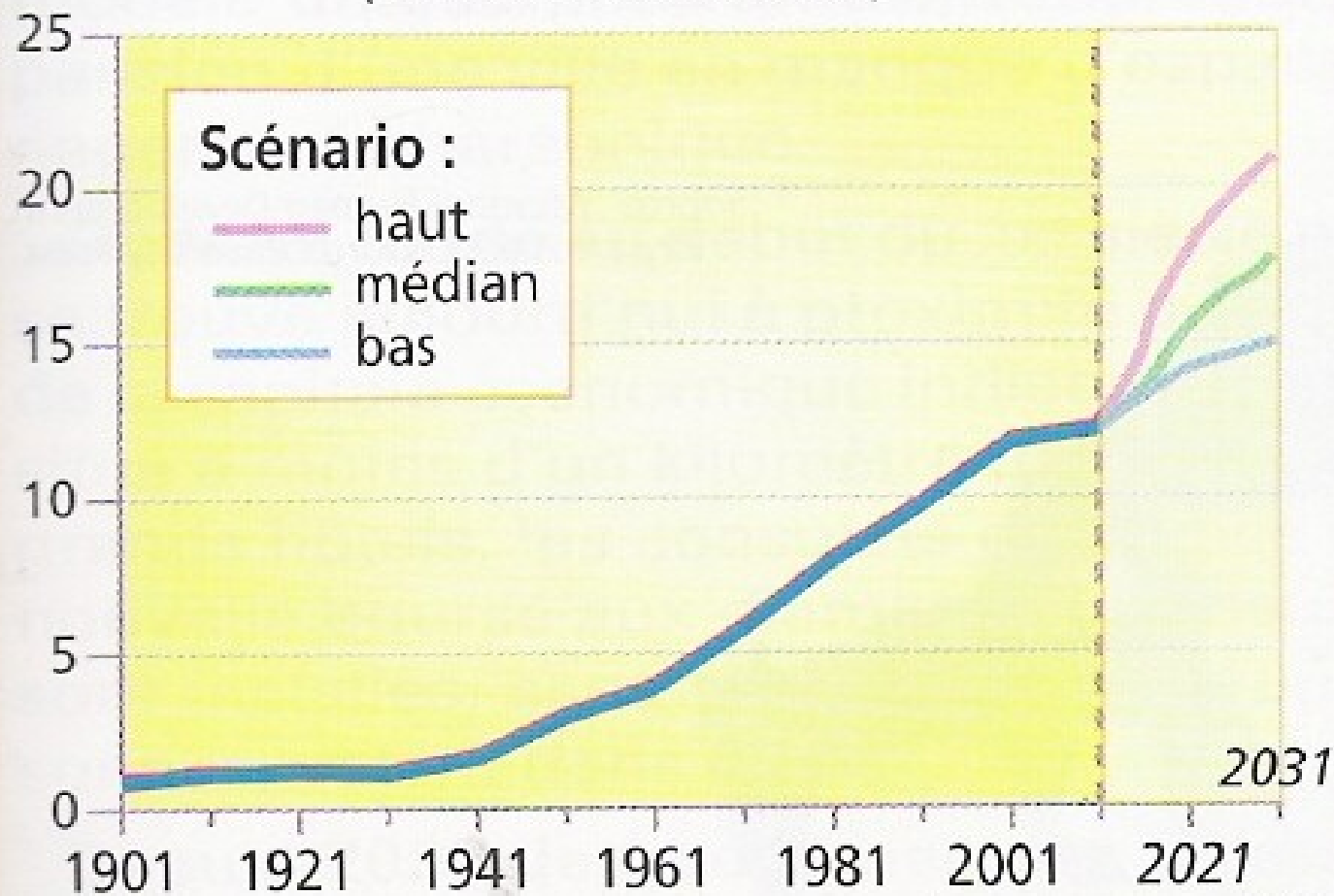
1) Une très forte croissance, une urbanisation spectaculaire...

- A l'origine, un ensemble de 7 îlots....
- Mais une situation privilégiée sur la mer d'Oman...

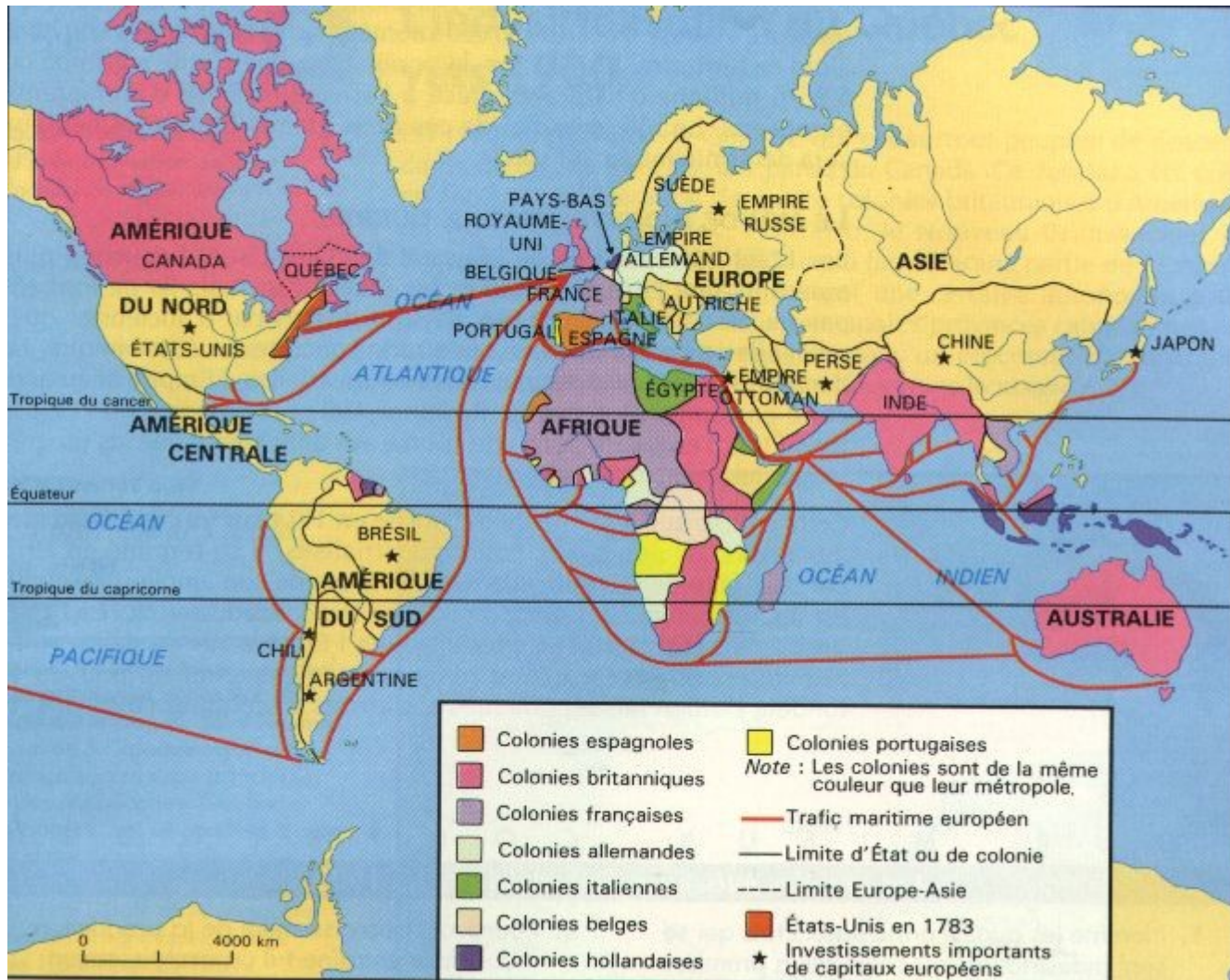
# 5

## Une agglomération devenue mégalopole

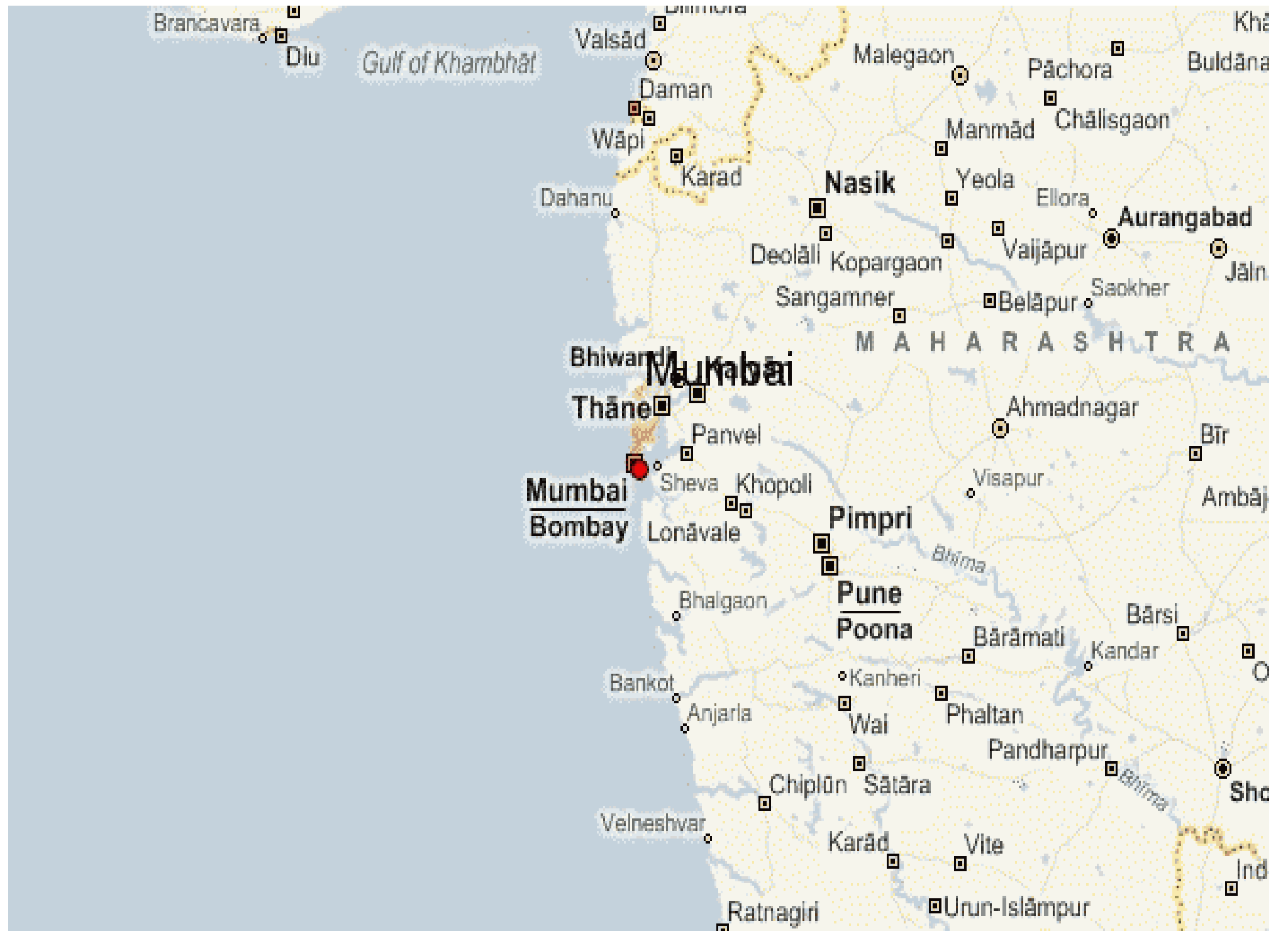
Population de la Municipalité  
(en millions d'habitants)



Source : Mumbai Human Development Report 2009, census of India – 2011.











- Arrivée des bateaux à vapeur, chemins de fer...
- Installation de l'industrie, coton, sidérurgie...

une ville de plus en plus attractive, exode rural  
plus croissance naturelle... accueil des réfugiés  
de la deuxième guerre mondiale, de la  
Partition...

1881 770 000  
1906 1 million  
1941 1,49 million  
1961 4,1 millions  
1971 6 millions  
8,2 en 1981  
12,5 millions en 1991  
15 millions en 2001  
21 millions aujourd'hui...

**Le défi du nombre !**

2) Qui en fait une métropole  
majeure...

Doc 2 p 270

## 2) Qui en fait une métropole majeure...

Doc 2 p 270

- Poids démographique : 4ème mégapole mondiale.
- Capitale économique : industrie (mais ...), activités tertiaires, capacité décisionnelle... centre financier, pôle culturel
- Des infrastructures nombreuses...

Une ville qui incarne la modernité,  
vitrine de l'Inde....



Une métropole importante de  
l'Archipel mégaloropolitain mondial...

## II- Un espace urbain en crise, une réorganisation difficile...

1) Une organisation spatiale marquée par les inégalités, une ville en crise.

- Le Sud, la zone la plus ancienne, aujourd'hui quartier d'affaires....

-



High Court







# Quartier de Colaba









## Le port de Mumbai



Au centre... la  
vieille ville  
commerçante, les  
quartiers  
ouvriers....

- Girgaum, Byculla





# Quartier de Worli







[Poojamahimkar.blogspot.in](http://Poojamahimkar.blogspot.in)

# Les chawl







En bordure, le plus grand bidonville d'Asie, Dharavi...









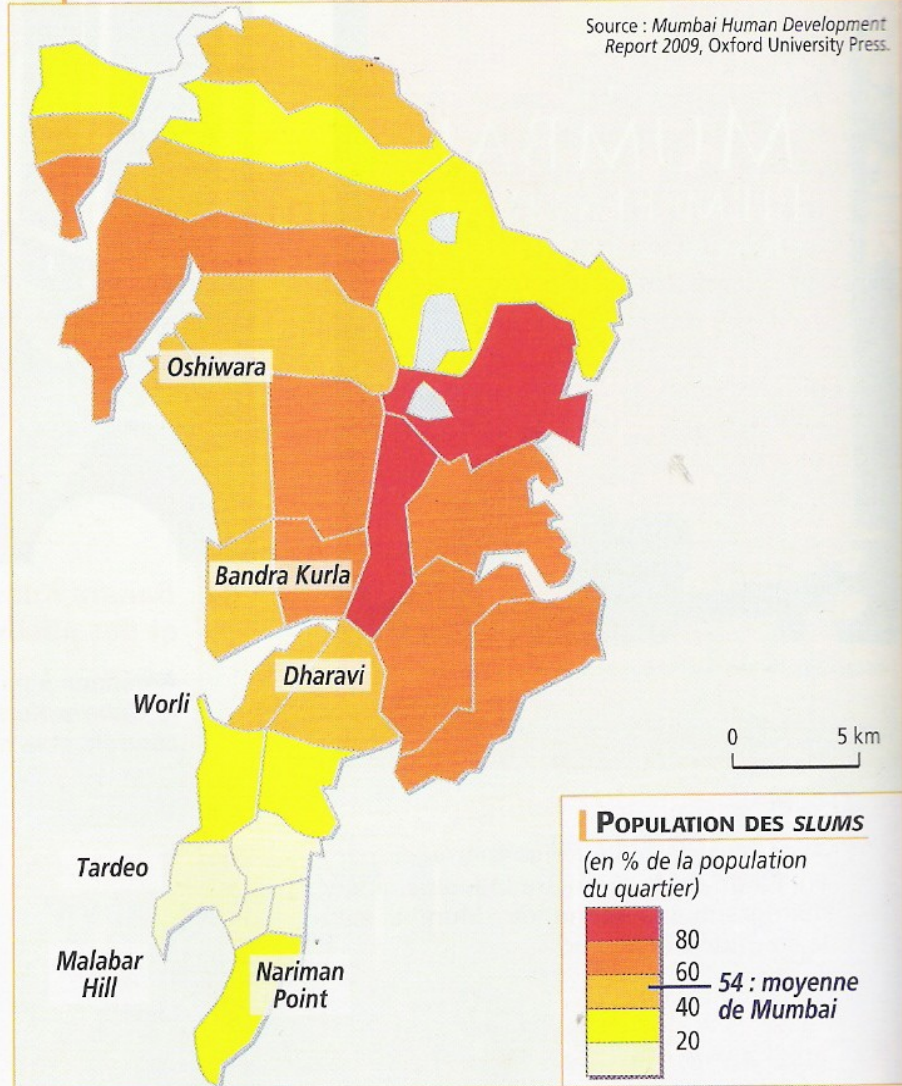


- Au nord, des zones suburbaines en extension

# Une ville en crise : ampleur des inégalités,

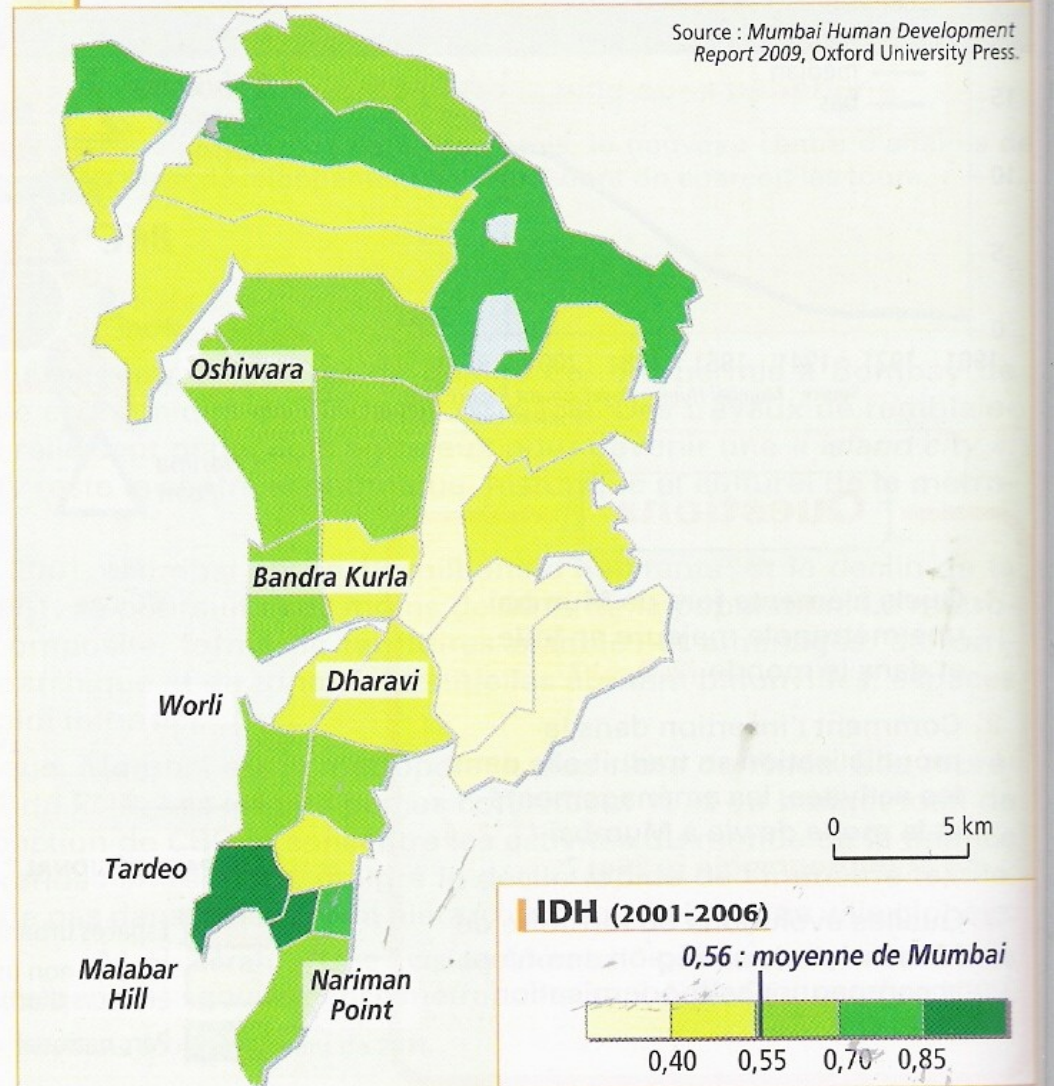
## 8 Plus d'un habitant sur deux de la Municipalité vit dans les Slums\*

Source : Mumbai Human Development Report 2009, Oxford University Press.



## 10 Un inégal développement humain à l'intérieur de la Municipalité

Source : Mumbai Human Development Report 2009, Oxford University Press.





# Antilia Building

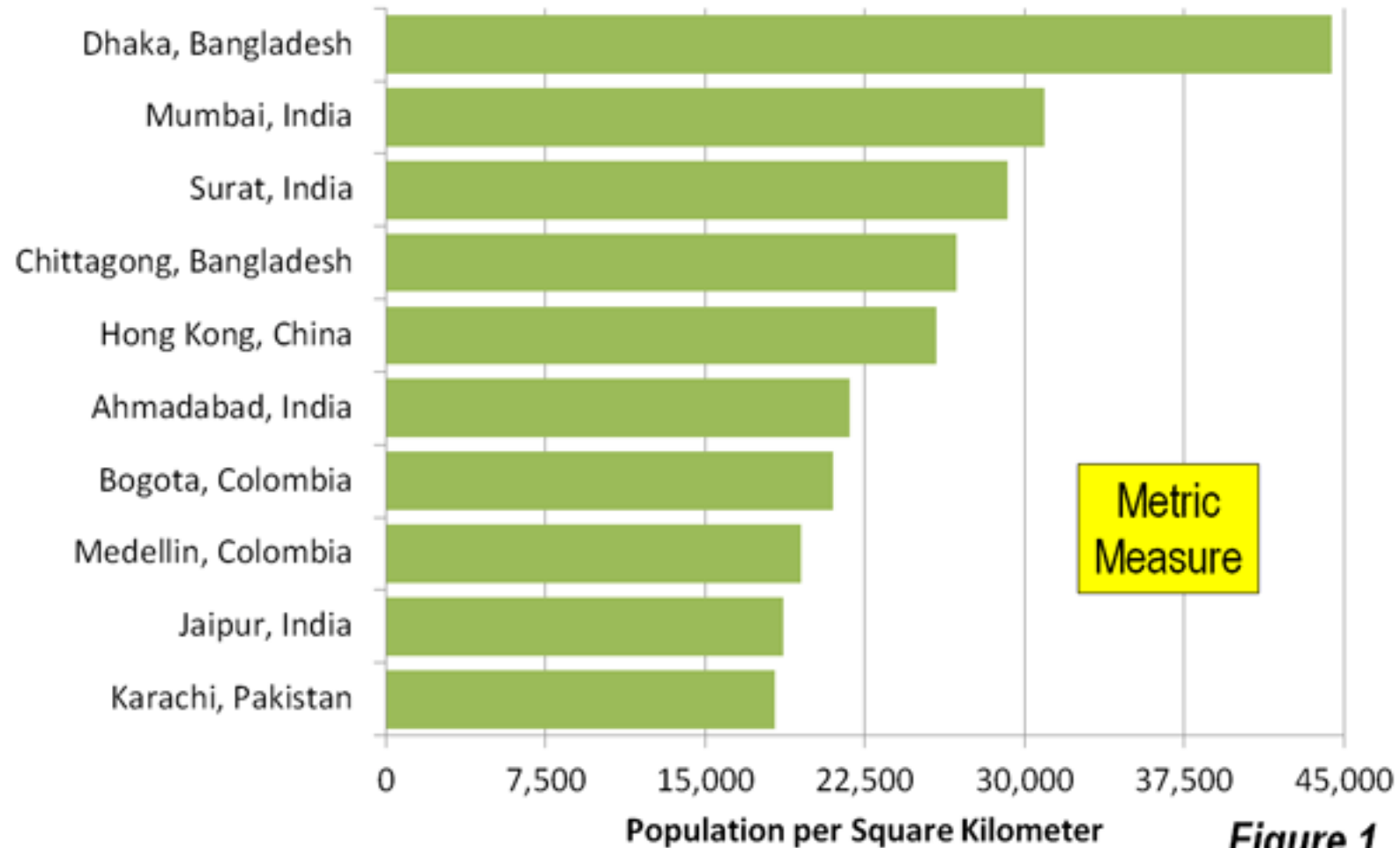


27 étages, de trois  
hélicoptères, des jardins  
suspendus, un petit  
musée et 600  
domestiques...

saturation, densités, engorgement, pollution..



# Most Dense World Urban Areas OVER 2.5 MILLION POPULATION: 2012

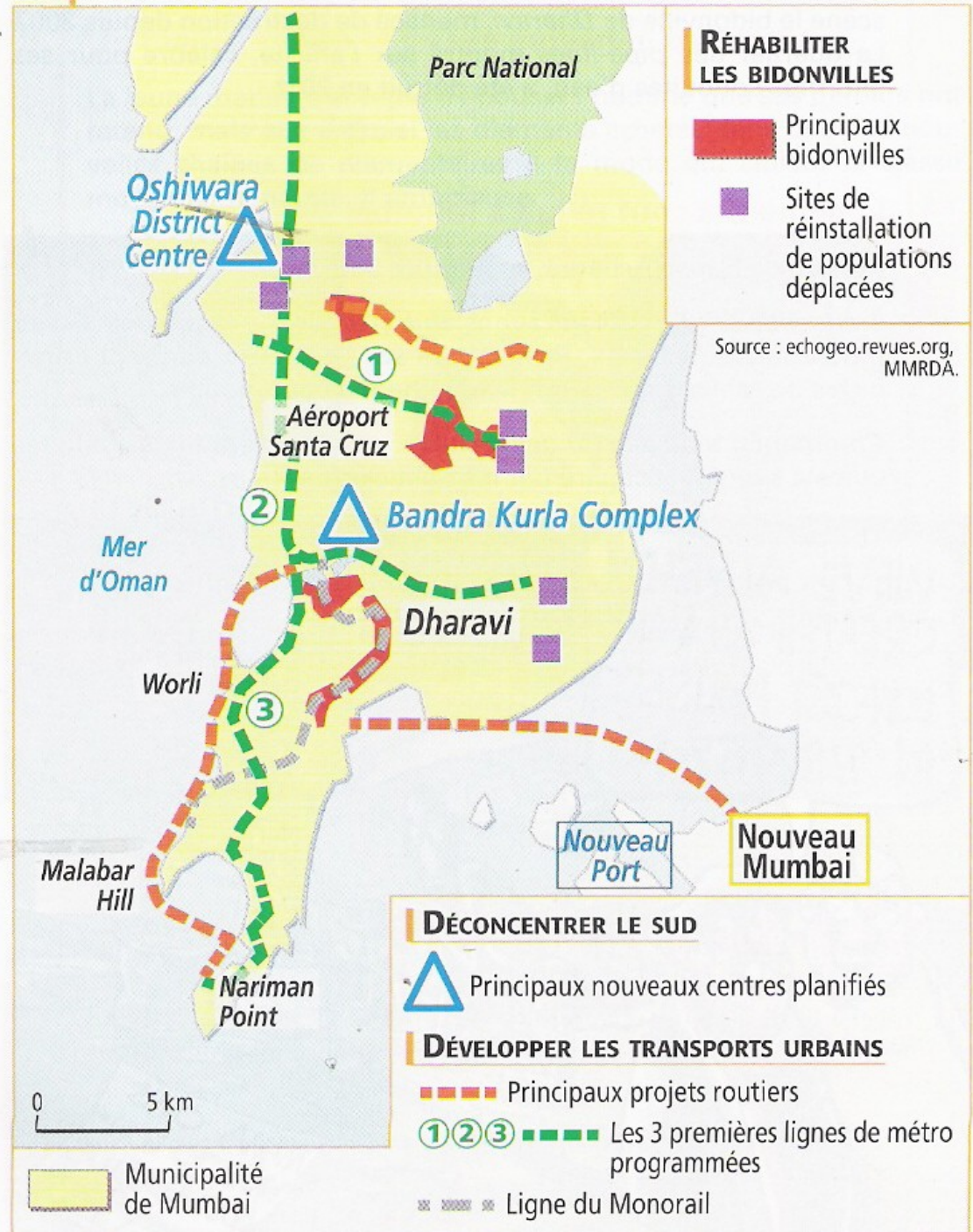


**Figure 1**



## 18 | Les principaux projets urbains de la Municipalité

2) Des politiques d'aménagement de la ville difficiles à maîtriser.





## 2) Des politiques d'aménagement de la ville difficiles.

- Volonté de désengorger la ville : création de nouveaux complexes, de centres d'affaires...

# Bandra Kurla Complex



... de villes nouvelles (Navi Mumbai)...




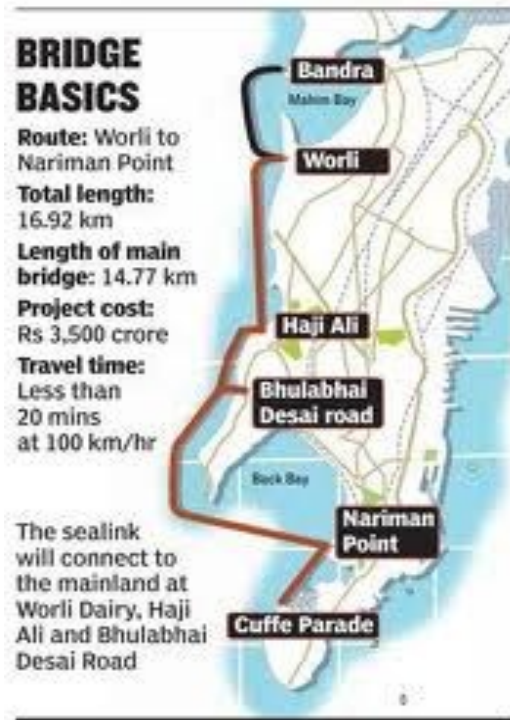






- Volonté de rénover quartiers insalubres : mutation de Worli et Parel en quartiers de bureaux... politique de réhabilitation des slums







# Politique de réhabilitation des slums

# Mais un blocage social : croissance ou développement ?

Adaptation à la mondialisation :

- produit de la croissance, renforce les quartiers « connectés »
- Mais laisse de côté des populations entières qui sont dans des quartiers en marge, ou qui sont chassées des quartiers rénovés et vont se réfugier plus loin, dans de nouveaux quartiers informels...

Conclusion : le défi du  
développement pour une mégapole  
qui entend jouer un rôle  
grandissant.





