

Créations Panorama

« Le voyage grand format »

Collection set de table Auvergne 2018



Réf. Set-09 (Recto)



Réf. Set-09 (Verso)



Réf. Set-12 (Recto)



Panorama sur Saint-Flour, du plateau de la Chaumette.

Réf. Set-12 (Verso)

Réf. Set-10 (Recto)



Réf. Set-10 (Verso)

Réf. Set-13 (Recto)

Chaîne des puys d'Auvergne, le Puy Pariou (164 m.)



Chaîne des puys d'Auvergne, le Puy de Dôme (1465 m.)



Oxalis pied-de-chèvre

Chaîne des puys d'Auvergne, le Puy de Côme (1251 m.)



Le Truc de Randon, Lozère



Globulaire




Adenostyle



Panorama depuis la vallée de la Jordanne, Cantal

- Puy Chavaroche
1739 m.
- Col de Rezonnet
1640 m.
- Puy Mary
1783 m.
- Brèche de
Roland
- Puy de Peyre Arse
1806 m.
- Col de Cabre
1528 m.
- Puy Bataillouse
1683 m.
- Col de Rombière
1550 m.
- Puy Griou
1690 m.



Panorama depuis le col de Rombière, Cantal

Réf. Set-13 (Verso)

Réf. Set-11 (Recto)



Les Monts du Cantal



Cirque de Grandval, Cantal



Col de la Griffoul, Cantal (1338 m.)



Les Monts du Cantal



Panorama depuis le Puy Mary, Cantal (1783 m.)

Vallée de la Santoire
 Puy de Niermont 1620 m.
 Vallée de l'Impradine
 Puy de Peyre Arse 1806 m.
 Puy de Seycheuse 1650 m.
 Rocher de la Sagne du Porc 1716 m.
 Puy du Rocher 1813 m.
 Plomb du Cantal 1855 m.
 Col de Chèvre 1618 m.
 Puy Griou 1690 m.
 Brèche de Rolland



Lupin



Compagnon rouge



Panorama depuis le col d'Eylac (Cantal)





Panorama depuis le col du Pas de Peyrol, Cantal (1588 m.)



Trolle d'Europe

Réf. Set-11 (Verso)

Réf. Set-14 (Recto)



Réf. Set-14 (Verso)