

Information

2^e ETAPE : NEUVIZY - LAUNOIS/VENCE

Ravitaillement :

du km 99.0 (sortie de SIGNY-L'ABBAYE)
au km 102.0 (lieudit «La Chanue»)



LIGNE DE DÉPART

Permanence : à la Mairie de NEUVIZY, rue de l'Eglise

Village Départ : ouvert de 10h15 à 12h00

Appel et rassemblement : 11h50 - Rue de l'Eglise

Départ : 12h00

Trajet promenade : 3.000 km

Départ réel : sur D951, au panneau FAISSAULT



GRIMPEURS		Km (pied)	Km (haut)	Alt. Pied	Alt. Somm.	Long. (m)	% moyen
Côte de Neufmaison	MG-3	79.3	82.3	167	275	3000	3.6%
Côte de La Besace	MG-3	102.2	104.5	126	212	2300	3.7%
Côte de Champigneul/Vence	MG-3	141.3	143.6	170	250	2300	3.5%
Côte de Fagnon	MG-3	150.9	151.9	174	251	1000	7.7%
SPRINTS		Dist.	Situation				
WIGNICOURT	Prime KM 08	9.0	Au niveau de l'Eglise				
NOVION-PORCIEN	SprintBonus	31.3	Sur D985 avant bifurc. Vers D8				
LAUNOIS-SUR-VENCE	SprintBonus	172.2	1er passage Ligne d'Arrivée				

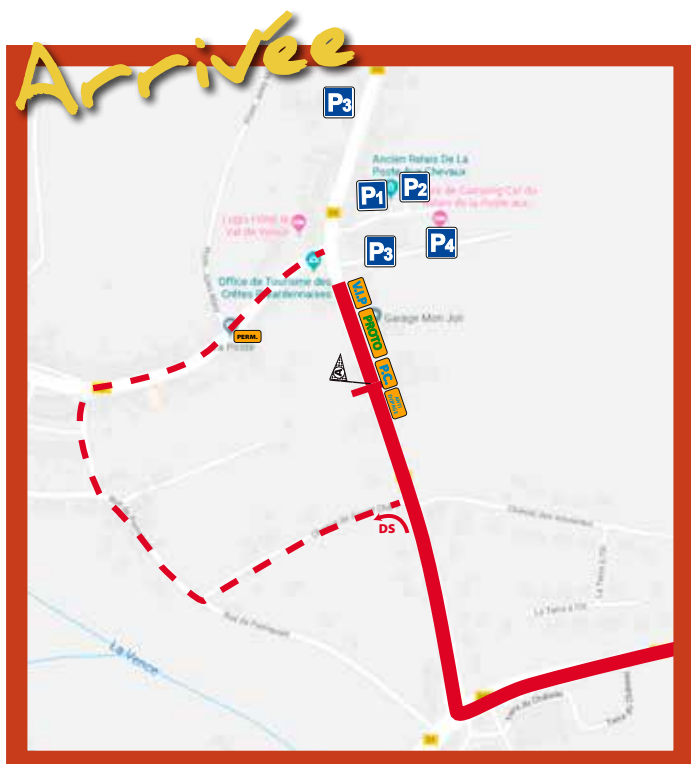


L'avis du
baroudeur



Il s'agit de la plus longue étape de l'histoire du Circuit. Oubliée l'habituelle mise en jambes sur des routes plates à perte de vue, les organisateurs ont, cette fois, choisi de corser l'affaire d'entrée de jeu. Avec pas moins de sept ascensions au menu, dont la côte de Champigneul, le muret de Fagnon et la montée de Gruyères, sans oublier le circuit final très escarpé via Jandun, Touligny, puis Montigny-sur-Vence. « C'est une étape qui va fatiguer les organismes et permettre un premier écrémage ». Le peloton s'élançera de la très belle église

Notre-Dame de Bon Secours à Neuvizy (115 habitants) et arrivera, pour la toute première fois, à Launois-sur-Vence.



LIGNE D'ARRIVÉE

Longueur ligne droite : 400 m après virage à droite

Largeur : 7 mètres

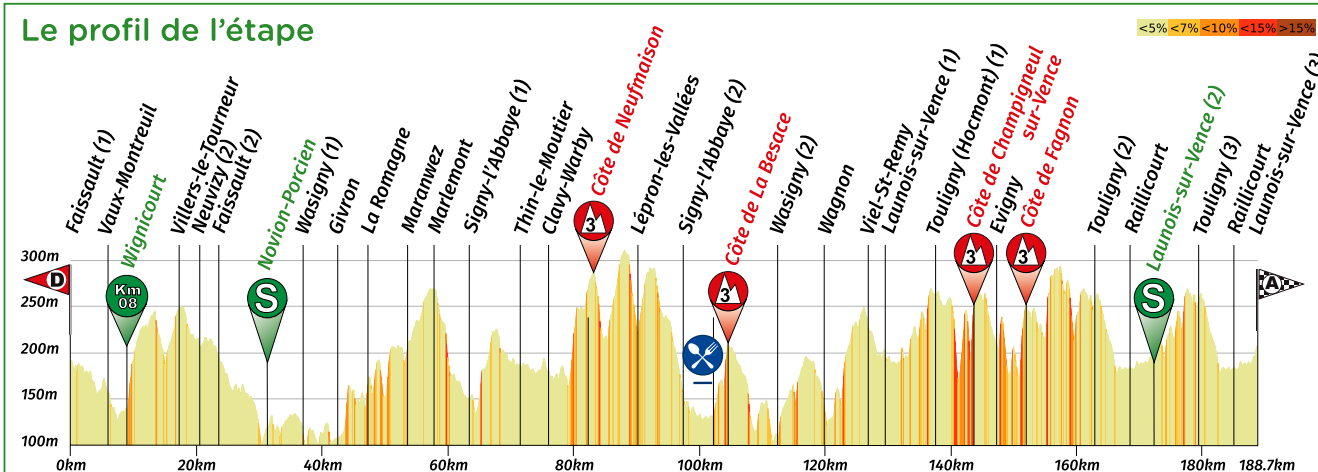
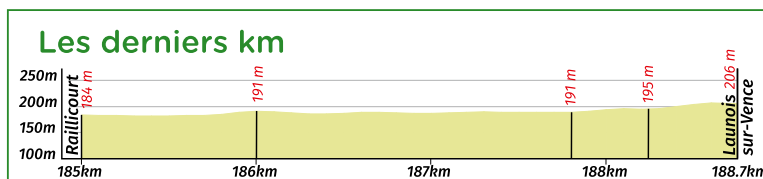
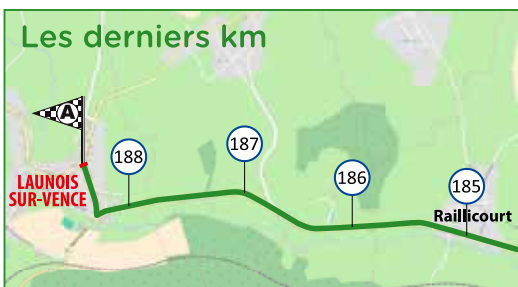
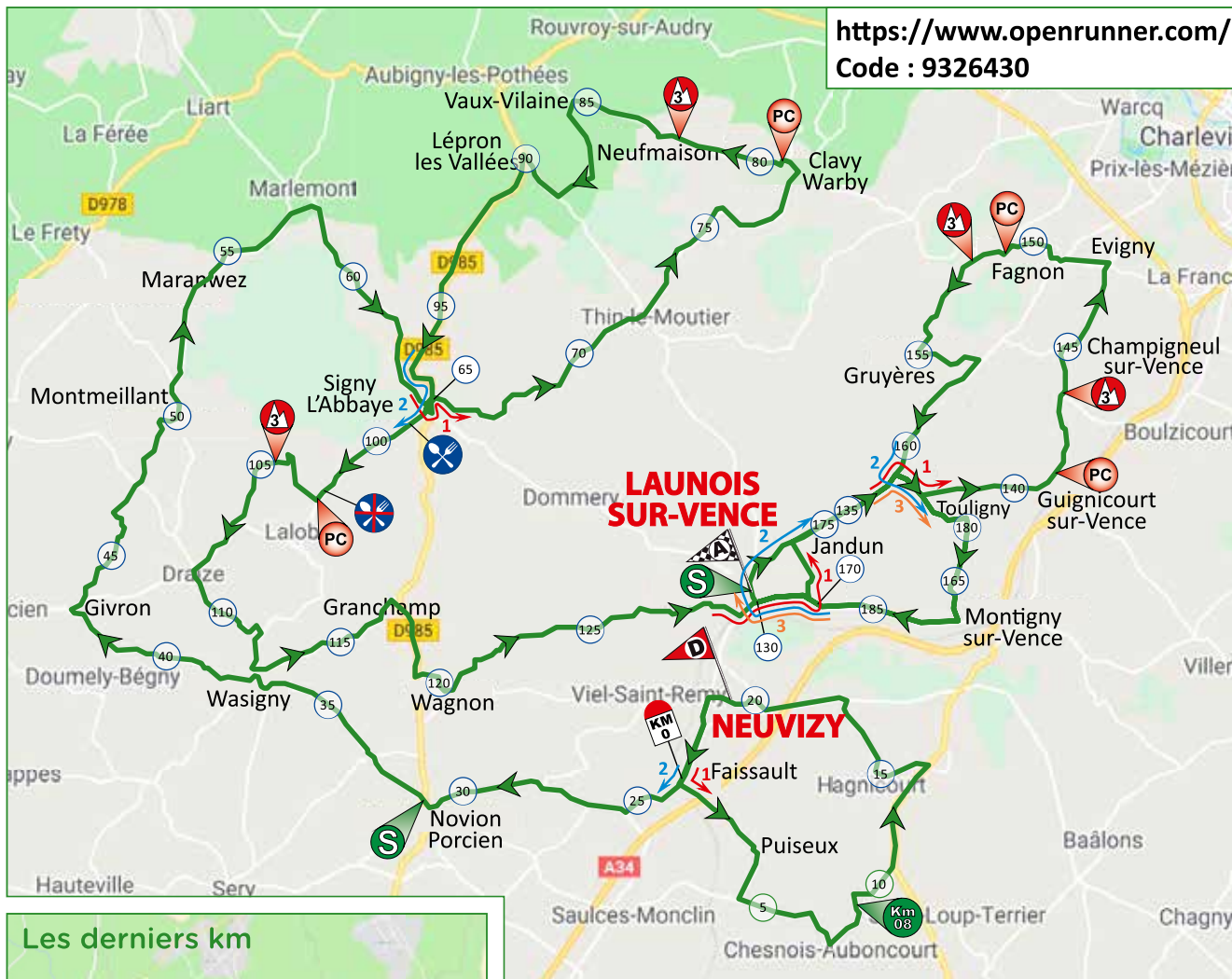
Dérivation DS : à gauche, par le Chemin de Courtil Chère, 200 m avant la ligne

Permanence et secrétariat : Mairie – Rue Cécilia Gazanière

Réception : Relais de Poste – 25 Avenue Roger Ponsart



<https://www.openrunner.com/>
Code : 9326430



Distances (km)		Localités (n) : numéro de passage multiple	Voies Points particuliers	Heure de passage	
Reste	Parcours			42Km/h	40Km/h
		Neuvizy (1) départ fictif	r de l'Eglise, D35C à g. D3, à d. D951	12h00	12h00
188.7	0.0	Faissault départ lancé	à g. VC Le Haut Chemin	12h04	12h04
186.2	2.5	Puiseux	à d. D8A	12h07	12h08
182.7	6.0	Vaux-Montreuil	à d. D8	12h12	12h13
181.7	7.0	Le Chesnois-Auboncourt		12h14	12h14
179.7	9.0	Sprint KM 08 => Wignicourt	à g. D987, à g. D235	12h17	12h17
174.1	14.6	Hagnicourt		12h25	12h26
171.4	17.3	Villers-le-Tourneur	à g. D951, à d. D35C	12h28	12h30
168.1	20.6	Neuvizy (2)	à g. D3, à d. D951	12h33	12h35
165.1	23.6	Faissault (2)	à d. D3	12h37	12h39
157.4	31.3	SprintBonus Novion-Porcien	à d. D985 à g. D8	12h48	12h51
155.7	33.0	Mesmont	D8	12h51	12h53
151.7	37.0	Wasigny (1)	D8	12h57	12h59
148.5	40.2	Doumely-Bégny (Bégny)	D8	13h01	13h04
146.2	42.5	Givron	à d. D2, à g. VC r des Fondys	13h04	13h08
141.4	47.3	La Romagne	VC rte de Montmeillant VC rte de La Romagne	13h11	13h15
138.8	49.9	Montmeillant	à g. D10, à d. D56	13h15	13h19
135.1	53.6	Maranwez	D56	13h20	13h24
130.9	57.8	Marlemont (La Guinguette)	à d. D27	13h26	13h31
125.3	63.4	Signy-L'Abbaye (1)	à d. D2, à g. D27 à g. D985, G, à d. D2	13h34	13h39
117.2	71.5	Thin-le-Moutier	D2	13h46	13h51
112.7	76.0	Clavy-Warby (Warby)	à g. D34	13h52	13h58
109.4	79.3	Côte de Neufmaison	GPM3 au Km 82,3	13h57	14h03
103.5	85.2	Vaux-Vilaine (Vaux)	à g. VC r de la Fontaine Malgré Tout, à d. D20	14h05	14h12
98.5	90.2	Lépron les Vallées	à g. D985	14h13	14h19
91.3	97.4	Signy-L'Abbaye (2)	G, à d. D2	14h23	14h30
		<i>Ravitaillement sur 3000m du km 99,0 (sortie Signy) au km 102,0 (lieu-dit La Chanue)</i>			
86.5	102.2	Côte de La Besace	GPM3 au Km 104,5 à d. VC10, à d. D2	14h30	14h37
80.3	108.4	Draize	à g. D10	14h39	14h46
77.6	111.1	La Neuville-lès-Wasigny	D10	14h42	14h51
76.3	112.4	Wasigny (2)	à g. D11	14h44	14h52
73.2	115.5	Granchamp	à d. VC, à d. D985, à g. D35A	14h49	14h57
68.9	119.8	Wagnon	à g. D35, à g. VC r du Capiton	14h55	15h04
61.9	126.8	Viel-St-Remy (La Basse Naue Gérin)	VC	15h05	15h14
59.2	129.5	Launois-sur-Vence (1)	à g. D3, à d. D35	15h09	15h18
57.2	131.5	Jandun (1)	à g. VC5, à d. D3, à d. D3C	15h12	15h21
51.2	137.5	Touigny (Hocmont) (1)	à g. VC ch de Barbaise	15h20	15h30
47.8	140.9	Guignicourt/Vence	à g. D28	15h25	15h35
47.4	141.3	Côte de Champigneul/Vence	GPM3 au Km 143,6	15h26	15h36
41.5	147.2	Evigny	à g. D34	15h34	15h45
40.1	148.6	Warnécourt	à g. D3, à d. D34	15h36	15h47
			à g. D39		
37.8	150.9	Côte de Fagnon	GPM3 au Km 151,9	15h39	15h50
34.1	154.6	Gruyères	à g. VC3 Côte de L'Eglise à d. D3	15h45	15h56
25.9	162.8	Touigny (2)	à g. D3C, à d. VC	15h56	16h08
22.9	165.8	Montigny/Vence (1)	à d. D35	16h01	16h13
20.3	168.4	Raillicourt (1)	D35	16h04	16h16
16.5	172.2	SprintBonus Launois/Vence (2)	à d. D3	16h10	16h22
15.3	173.4	Jandun (2)	D3	16h11	16h24
9.4	179.3	Touigny (3)	à d. D3C, à d. VC	16h20	16h33
6.5	182.2	Montigny/Vence (2)	à d. D35	16h24	16h37
3.8	184.9	Raillicourt (2)	D35	16h28	16h41
0.0	188.7	Launois/Vence (3) Arrivée	à d. D3	16h33	16h47