

# 3<sup>e</sup> étape NOUVION/MEUSE

DIMANCHE 14 AVRIL - matin



Information

## 3<sup>e</sup> ETAPE : NOUVION/MEUSE - AIGLEMONT

**Km 45.9 :** Passage à niveau de la Cressonnière à AIGLEMONT (PN 73)

**Km 47.3 :** Passage à niveau de Saint-Quentin à AIGLEMONT (PN 75)

**Km 56.3 :** Passage à niveau de la Cressonnière à AIGLEMONT (PN 73)

**Km 57.7 :** Passage à niveau de Saint-Quentin à AIGLEMONT (PN 75)



### LIGNE DE DÉPART

**Permanence :** à la Mairie de NOUVION-SUR-MEUSE, 1 Place Villemaux

**Appel et rassemblement :** 8h45 - Place Maurice Thorez

**Départ :** 8h55

**Trajet promenade :** 3.700 km

**Départ réel :** DOM-LE-MESNIL sur D764, au monument aux morts

GRIMPEURS		Km (pied)	Km (haut)	Alt. Pied	Alt. Somm.	Long. (m)	% moyen
Côte de Sapogne	MG-3	6.3	7.4	224	295	1100	6.5%
Côte de Balaives	MG-2	13.2	14.6	183	287	1400	7.4%
Côte de Romery	MG-2	29.5	30.7	150	242	1200	7.7%
Côte de La Grandville	MG-3	37.5	38.5	224	284	1000	6.0%
Côte d' Aiglemont	MG-1	47.4	49.1	145	275	1700	7.6%
Côte d' Aiglemont	MG-1	57.8	59.5	145	275	1700	7.6%
SPRINTS			Dist.	Situation			
NOUVION-SUR-MEUSE		Prime KM 08	22.4	Carrefour avec Rue des Jonquilles			
AIGLEMONT		SprintBonus	49.1	1er passage Ligne d'Arrivée			

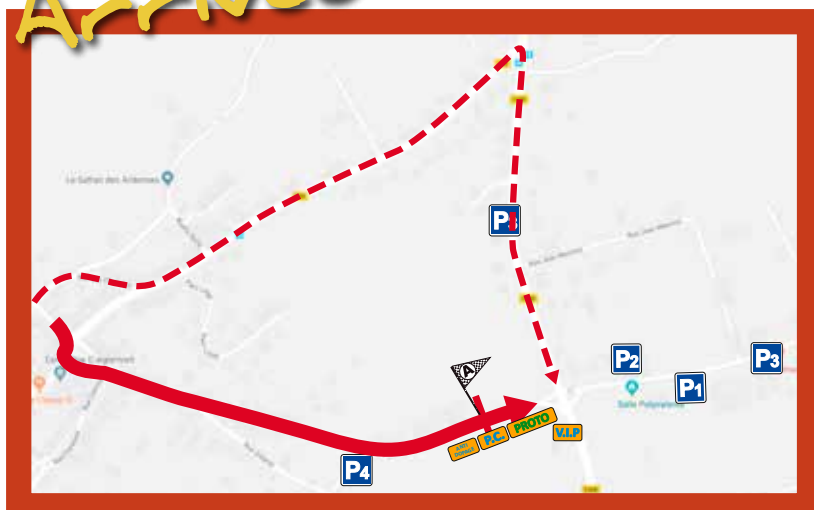


L'avis du baroudeur



Extrêmement courte, la 3e étape s'annonce très nerveuse sur un parcours en forme de montagnes russes. Le gros temps fort de la matinée sera la double ascension de la côte d'Aiglemont (2 300 mètres avec des pourcentages jusqu'à 22 %), où l'arrivée sera jugée. Une première au sommet d'une difficulté répertoriée au classement du meilleur grimpeur depuis la victoire du Japonais Fukushima au mont Malgré-Tout en 2004. Il s'agira très certainement de la dernière occasion pour les favoris de bousculer l'ordre établi.

## Arrivée



### LIGNE D'ARRIVÉE

**Longueur ligne droite :** 500 m après virage à droite (au-dessus de l'église)

**Largeur :** 7 mètres

**Dérivation DS :** à gauche, par la Rue Charles de Gaulle puis la Rue Jean Mermoz, 550 m avant la ligne

### Permanence et secrétariat :

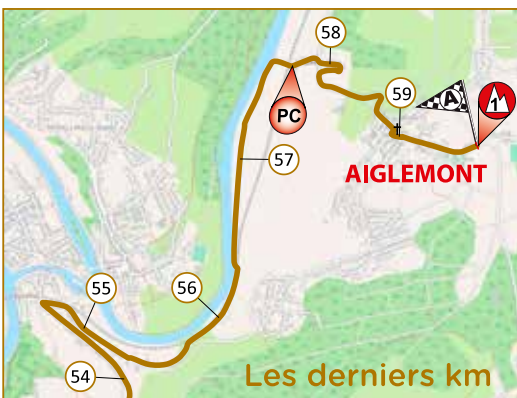
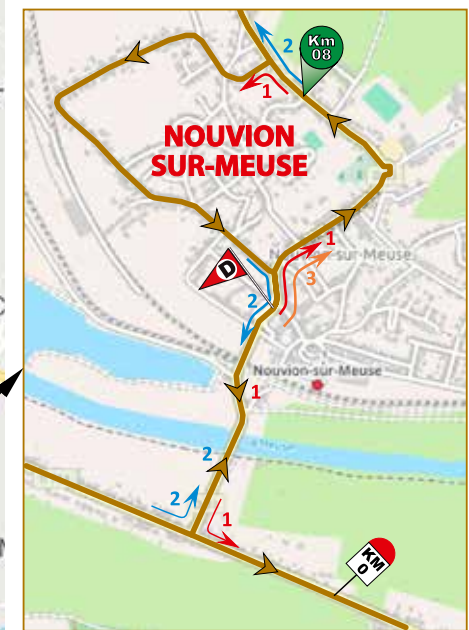
Hôtel Kyriad, Place Bozzi à CHARLEVILLE-MEZIERES



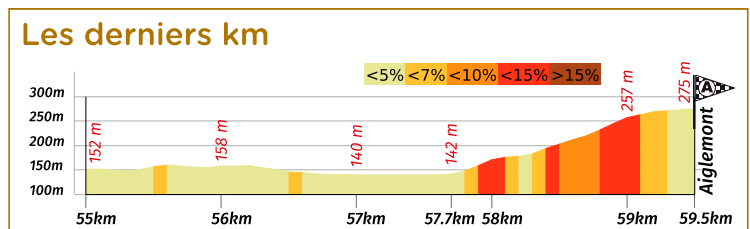


# 3<sup>e</sup> étape NOUVION/MEUSE

DIMANCHE 14 AVRIL - matin



<https://www.openrunner.com/>  
Code : 9324845



Distances (km)		Localités (n) : numéro de passage multiple	Voies <i>Points particuliers</i>	Heure de passage	
Reste	Parcouru			40Km/h	38Km/h
		<b>Nouvion-sur-Meuse (1) départ fictif</b>	<b>D33</b> , r J Jaurès, P Vaillant-Couturier, des Bleuets r de Friedrichroda, H Barbusse, <b>D33</b> , r J Jaurès à g. <b>D764</b> , à d. <b>D12A</b>	08h55	08h55
59.5	0.0	<b>Dom-le-Mesnil (1) départ lancé</b>	à d. <b>D12</b>	09h00	09h00
56.4	3.1	<b>Hannogne-Saint-Martin</b>	<b>GPM3</b> au Km 7,4 à d. <b>D133</b>	09h05	09h05
<b>53.2</b>	<b>6.3</b>	<b>Côte de Sapogne</b>		<b>09h10</b>	<b>09h10</b>
49.7	9.8	<b>Boutancourt</b>	à g. <b>D33</b> , à d. <b>D233</b> , à d. <b>VC</b>	09h15	09h16
<b>46.3</b>	<b>13.2</b>	<b>Côte de Balaives</b>	<b>GPM2</b> au Km 14,6 à d. <b>D864</b>	<b>09h20</b>	<b>09h21</b>
40.3	19.2	<b>Flize</b>	à d. <b>D764</b> , à g. <b>D33</b>	09h29	09h31
39.5	20.0	<b>Dom-le-Mesnil (2)</b>	à d. <b>D764</b> , à g. <b>D33</b>	09h30	09h32
<b>37.1</b>	<b>22.4</b>	Sprint KM 08 => <b>Nouvion/Meuse (2)</b>	<b>G</b>	<b>09h34</b>	<b>09h36</b>
34.5	25.0	<b>Lumes</b>	à g. <b>D5A</b> , à g. <b>D5</b> , à d. <b>VC</b>	09h38	09h40
<b>30.0</b>	<b>29.5</b>	<b>Côte de Romery</b>	<b>GPM2</b> au Km 30,7	<b>09h44</b>	<b>09h47</b>
28.7	30.8	<b>Saint-Laurent (1)</b>	à d. <b>D59</b> , à g. <b>VC</b> Hauts de Beycours	09h46	09h49
25.0	34.5	<b>Gernelle</b>	à g. <b>D57</b>	09h52	09h55
<b>22.0</b>	<b>37.5</b>	<b>Côte de La Grandville</b>	à d. <b>D979</b> , à g. <b>D57</b> , à g. <b>VC</b>	<b>09h56</b>	<b>10h00</b>
20.7	38.8	<b>Aiglemont (1)</b>	<b>GPM3</b> au Km 38,5	09h58	10h02
19.0	40.5	<b>Saint-Laurent (2)</b>	à g. <b>D58B</b>	10h01	10h04
15.5	44.0	<b>Charleville-Mézières (1)</b>	à d. <b>D979</b> , à d. <b>D59</b> à d. <b>D58</b> , à g. <b>VC</b>	10h06	10h10
<b>12.1</b>	<b>47.4</b>	Sprint Bonus <b>Côte d'Aiglemont (1/2)</b>	<b>PN73</b> , <b>PN75</b> , r Dr Roux	<b>10h11</b>	<b>10h15</b>
10.3	49.2	<b>Aiglemont (2)</b>	<b>GPM1</b> et Sprint au Km 49,1	10h14	10h18
8.6	50.9	<b>Saint-Laurent (3)</b>	à d. <b>D58B</b>	10h16	10h21
5.1	54.4	<b>Charleville-Mézières (2)</b>	à d. <b>D979</b> , à d. <b>D59</b> à d. <b>D58</b> , à g. <b>VC</b>	10h22	10h26
<b>1.7</b>	<b>57.8</b>	<b>Côte d'Aiglemont (2/2)</b>	<b>PN73</b> , <b>PN75</b> , r Dr Roux	10h27	10h32
0.0	59.5	<b>Aiglemont (3) Arrivée</b>	<b>GPM1</b> au Km 59,5 = Arrivée	10h29	10h34
			<b>VC</b> r Condorcet		

### Le profil de l'étape

<5% <7% <10% <15% >15%

