



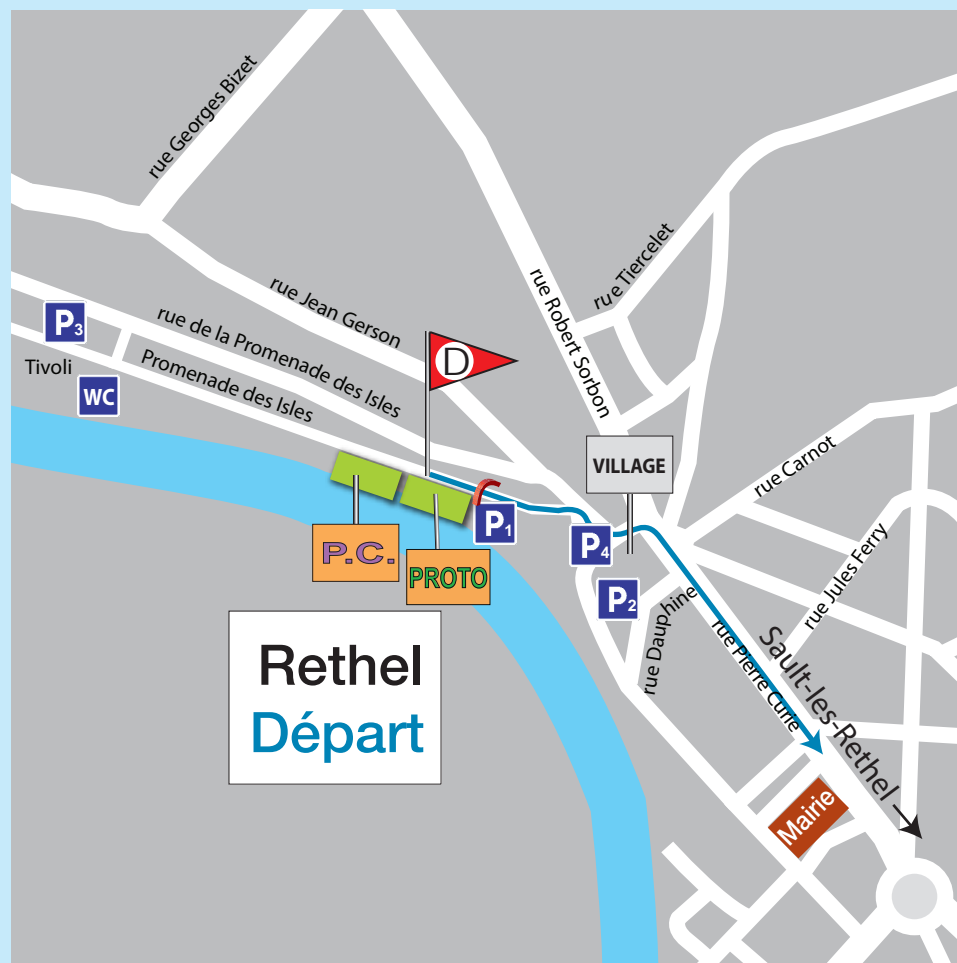
Le PAYS RETHELOIS

Au sud du département, baigné par les eaux de l'Aisne et de la Retourne, le Pays Rethélois est à la fois bucolique et rempli de mystère. Il suffit d'y faire quelques pas pour comprendre que ce pays bousculé par l'histoire a choisi de laisser la nature et la vie prendre le dessus. Le poète ou le simple promeneur y aura le loisir de suivre la trac de Paul Verlaine "...nos Ardennes présentent à l'observateur, ou même au simple touriste, toutes les qualités et toutes les richesses de la terre et de l'âme française..." L'historien ou le simple curieux y tournera les pages souvent tragiques de l'histoire de France et de lire ce panneau édifiant "l'Aisne, passage des invasions 1411, 1543, 1650, 1814, 1870, 1914, 1940"... Le gourmet ou le simple gourmand y découvrira des légumes de toutes saveurs, du gibier de toute plume et de tout poil, du poisson comme il y en a peu et le boudin blanc, la spécialité de Rethel. Le Sportif accompli ou celui du dimanche pourra y pratiquer la pêche, le canoë-kayak, l'équitation ou la natation, l'ULM ou le VTT. Vous ne restez pas insensible devant l'originalité de l'église baroque d'Asfeld, en brique et en forme de viole.

www.pays-rethelois.com

l'avis du baroudeur

« Le sud-ouest ardennais pour ouvrir les hostilités de la 41^e édition du Circuit des Ardennes. Une étape en principe réservée aux routiers-sprinters, agrémentée de trois difficultés en milieu d'étape, avec notamment la côte de Sery. Mais c'est le vent et les bordures qui pourraient opérer une première sélection lors de cette étape très roulante sur le papier. Comme on le dit souvent, on ne gagnera pas le Circuit des Ardennes lors de cette première journée, mais on peut très bien le perdre. Avis aux opportunistes ... »



ACCES RETHEL

Carte de l'étape sur OPENRUNNER :
CDA2015 N° 4401333

recommandations, de CHARLEVILLE-MEZIERES ou SEDAN, autoroute A34 vers REIMS, sortie 9. direction RETHEL à 45 km (de SEDAN 61 KM), sortie 17 direction centre-ville ;

DÉPART

● PARKINGS :


- P1** des officiels : Devant ligne et arche du départ en épi
- P2** motos et autres voitures : au bout de la Promenades Isles face pl Hurtole
- P3** des équipes : Promenade des Isles site "TIVOLI"
- P4** de la caravane pub : Place Hurtole/parking contre l'Hôpital

● PERMANENCE : podium PROTO :

- PRÉSENTATION OFFICIELLE des équipes et signature podium PROTO, place Hurtole de **10h30 à 12h00**

LIGNE DE DÉPART :

- Appel et rassemblement à **12h00**
- Départ fictif à **12h15**
- Départ-promenade : 3 000 mètres
- Départ réel, lancé : vers **12h20**



RETHEL RETHEL 177,6 KM



Trophée

SOCIÉTÉ
CHAMPARDENNAISE
D'ENTREPRISES
ELECTRIQUES

RENSEIGNEMENTS

GRIMPEURS

au km 55 côte de SEUIL GPM 3 2000 mètres à 3,2 %
 au km 76 côte de RETHEL GPM 3 1300 mètres à 4,2 %
 au km 97 côte de SERY GPM 3 1400 mètres à 3,2 %

SPRINT :

km 40 à MESNIL ANNELLES
 km 81 à NOVY CHEVRIERES
 km 160 à RETHEL

RAVITAILLEMENT : KM 104 à 110 du carrefour D35/D946 à carrefour D946/D2

DANGER : km 4 à km 28, Perthe à Alincourt = **route étroite**

Dernier km : ralentisseur puis virage serré à droite puis, à 300m, idem à gauche

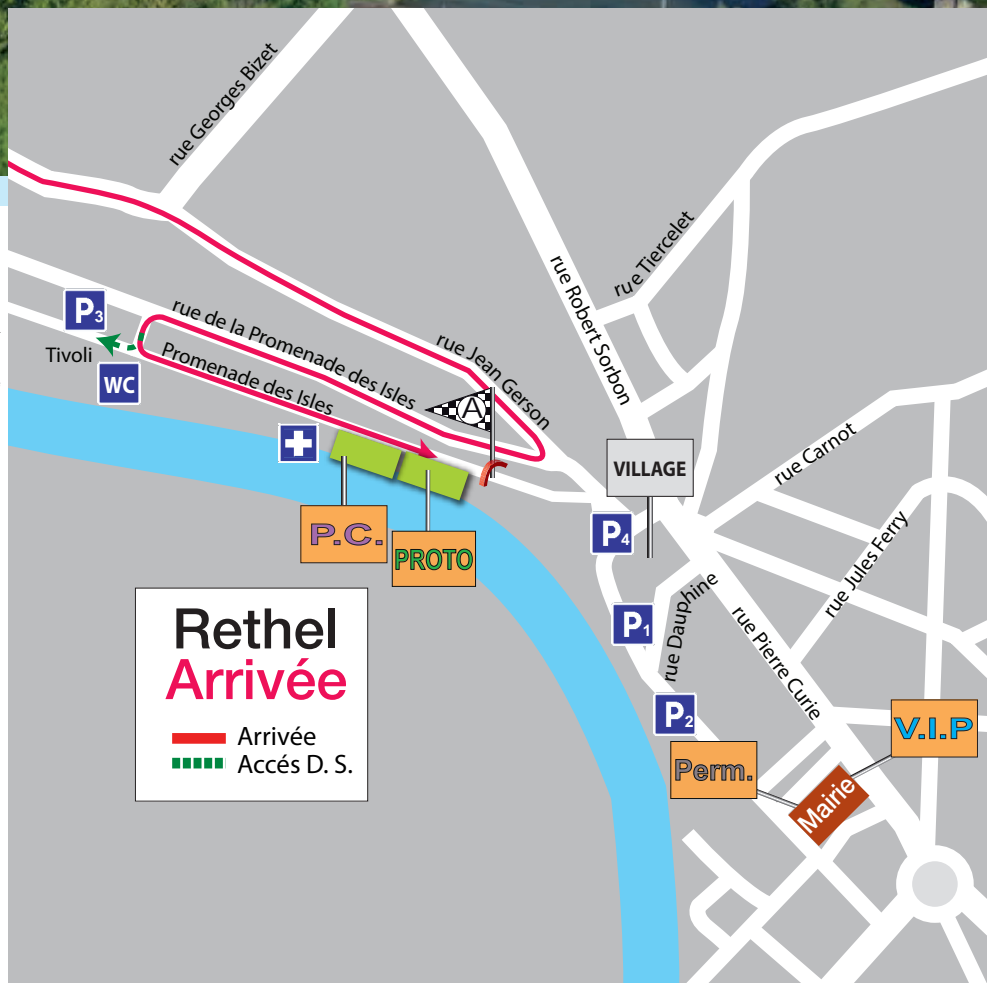


ARRIVÉE : RETHEL

- **PARKINGS :** Place Hurtole/Promenade des Iles
 - P1** des officiels : bd 4^e Armée jusqu'à la rue Dauphine
 - P2** motos et autres voitures : bd de la 4^e Armée après la rue Dauphine
 - P3** des équipes : idem Départ "TIVOLI"
 - P4** de la caravane : idem départ Place Hurtole
- **Secrétariat + Jury commissaires :** Hôtel de Ville
- **Contrôle médical :** à côté du podium d'arrivée
- **Réception :** Salle des fêtes "ATMOSPHERE", HOTEL de VILLE

ARRIVÉE COURSE

- **Final :** à plat, largeur 6 mètres. Virage serré à droite, 300 mètres puis virage serré à gauche et 300 mètres
- **Dérivation :** à 400 m tout droit avant le tourne-à-gauche final
- **Plan et profil :** cf plans




VENDREDI 10 AVRIL 2015

Étape du PAYS RETHELOIS

Rethel-Rethel 177 Kms

Distances (km)		Localités	Heure de passage	
Reste	Parcours		42Km/h	40Km/h
177,6	0,0	Rethel place Hourtoule départ fictif à d. D946 r Curie, à d. D8051A r Colbert, à g. D946 Sault-lès-Rethel , à d. D985 , Perthes, G , à d. D925 , Alincourt départ lancé	12h15	12h15
162,6	15,0	Neufelize à g. VC , r de La Libération, Ménil-Lépinos, à d. D15 , Aussonce,	12h19	12h19
149,9	27,7	La-Neuville-en-Tourne-à-Fuy à g. D985 ,	12h40	12h42
144,6	33,0	Juniville à d. D925 , à g. D25 , Annelles,	12h58	13h01
137,6	40,0	Sprint -> Ménil-Annelles à g. D946 ,	13h06	13h09
130,6	47,0	Biermes à d. D983 , Thugny-Trugny, Seuil, G , à d. D51 ,	13h16	13h19
124,4	53,2	Côte de Seuil GPM 3 au Km 55,2 à g. D45 , Mont-Laurent, à d. D983 , à g. D45 , Ambly-Fleury, à g. D21	13h26	13h30
112,2	65,4	Amagne à g. D30 , Coucy, Doux, Resson, Rethel, à d. D8051A ,	13h35	13h39
102,6	75,0	Côte de Rethel GPM 3 au Km 76,3 , G , à d. D951 ,	13h52	13h57
96,3	81,3	Sprint -> Novy-Chevrières Vauzelles, à g. D14 , Corny, Provisy, à g. D3 , Sery,	14h06	14h12
82,2	95,4	Côte de Sery GPM 3 au Km 96,8 , à g. D35 , Hauteville, Son, à d. D946	14h15	14h21
8,5	109,1	sur 6200m du km 103,8 (Son D35 X D946) au km 110,0 (Seraincourt D946 X D2) Seraincourt à g. D2 , Bray, Hannogne-St-Rémy, à g. D135 ,	14h35	14h42
59,1	118,5	Banogne-Recouvrance D35 , Le Thour, à g. D50 ,	14h55	15h03
51,1	126,5	Saint-Germainmont G , à d. D18 , Juzancourt, à g. D137 , Avaux, à g. D137A , Vieux-lès-Asfeld, à g. D926 ,	15h08	15h17
39,9	137,7	Asfeld Aire, à d. D18 , Blanzly-la-Salonnaise,	15h20	15h29
29,2	148,4	Avançon Acy-Romance, G , à g. D8051A , Sault-l-R, G , G , Rethel, à g. D946	15h36	15h46
17,9	159,7	Sprint -> Rethel Ecly, à g. D3 ,	15h51	16h02
8,1	169,5	Château-Porcien G , à g. D926 , Barby, Rethel, à d. rue J Gerson à d. r de la Promenade des Isles, à g. Promenade des Isles,	16h07	16h19
0,0	177,6	Arrivée Rethel Promenade des Isles	16h21	16h33
			16h33	16h45



RETHEL RETHEL 177,6 KM



Trophée

SOCIETE
CHAMPARDENNAISE
D'ENTREPRISES
ELECTRIQUES

<http://www.openrunner.com/>
Code : 4401333

