


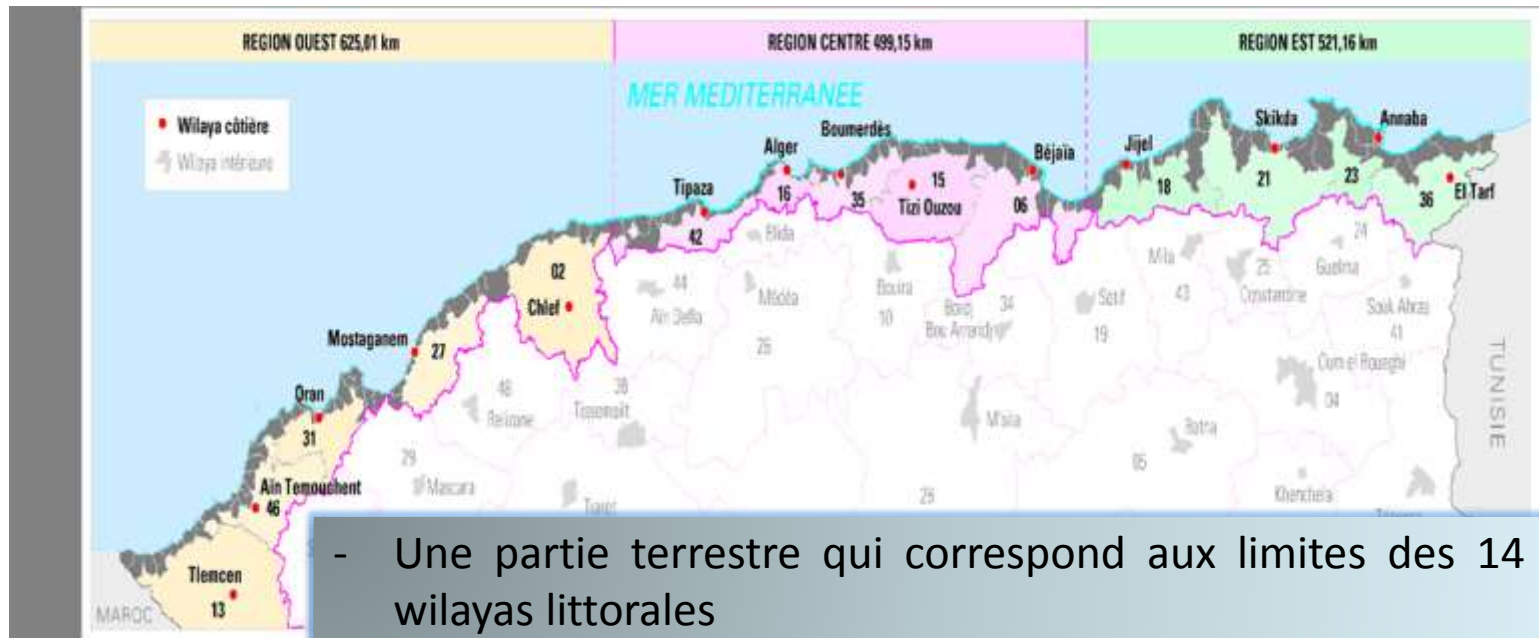
STRATEGIE NATIONALE DE GESTION INTEGREE DES ZONES CÔTIÈRES POUR L'ALGERIE

Raouf Hadj Haïssa – Ministère de l'Aménagement du territoire et de
l'environnement d'Algérie

Véronique Evers – Consultante CAR/PAP



Le littoral algérien



- Une partie terrestre qui correspond aux limites des 14 wilayas littorales
- Une partie marine qui s'étend jusqu'aux limites de la mer territoriale.

- **Superficie : 1622 Km**
- **26 Zones humides et 02 complexes de zones humides**
- **32 Iles et 208 ilots**

Le littoral algérien

Le littoral algérien est en particulier menacé par:

- l'urbanisation
- la surexploitation des ressources naturelles
- les activités portuaires et industrielles
- les déchets liquides et solides



Quelques chiffres

70% de la population des communes côtières vivent dans une bande < 3 Km du rivage

30% du littoral urbanisé (435/1622 km linéaire côtier)

11% de la population nationale vit sur 0,16% du territoire



101 décharges incontrôlées dans le domaine littoral

91 industries à risque et **47** ports dont **11** commerciaux

607 points de rejet d'eaux usées en mer

50/139

communes côtières,
environnement dégradé

OBJECTIFS DE LA STRATÉGIE NATIONALE DE GIZC

1. Exprimer une vision nationale consensuelle et claire pour le développement durable de la zone côtière.
2. Parvenir grâce à une bonne gouvernance à une intégration et une harmonisation des intérêts multiples dans les zones côtières.
3. Identifier les priorités et les moyens de parvenir au développement durable du littoral.

CONTEXTE DE LA SN/GIZC

La stratégie Nationale de Gestion Intégrée des Zones Côtières en Algérie



Protocole GIZC de la Méditerranée
 signé par l'Algérie en 2008
 entré en vigueur le 23 mars 2011

le Ministère de l'Aménagement du Territoire, de l'Environnement

L'application de l'article 18,1

Initiative lancée en 2012

Avec le soutien du CAR/PAP dans le cadre du projet MedPartnership
 2009 -2014

Financé par:

- FEM
- UE
- pays participants

UNE VOLONTÉ POLITIQUE

INSTRUMENTS JURIDIQUES
(Loi littoral en 2002, Loi
Environnement, loi AP, Loi
ZET, Décrets plages,

INSTRUMENTS
FINANCIERS (Fonds
littoral, FNAT,...)

INSTRUMENTS DE
PLANIFICATION
SPATIALE (SNAT, SRAT,
SDAL, SDAAM,...)

Les Outils
acquis pour la
GIZC de la
dernière
décennie.

INSTRUMENTS DE
GESTION ET DE
PLANIFICATION
(CNL en 2004,
CNDRB, CNTPP,...)

PROGRAMMES ET
PLANS
« PAC (2001) »

(Source GRIMES S.)

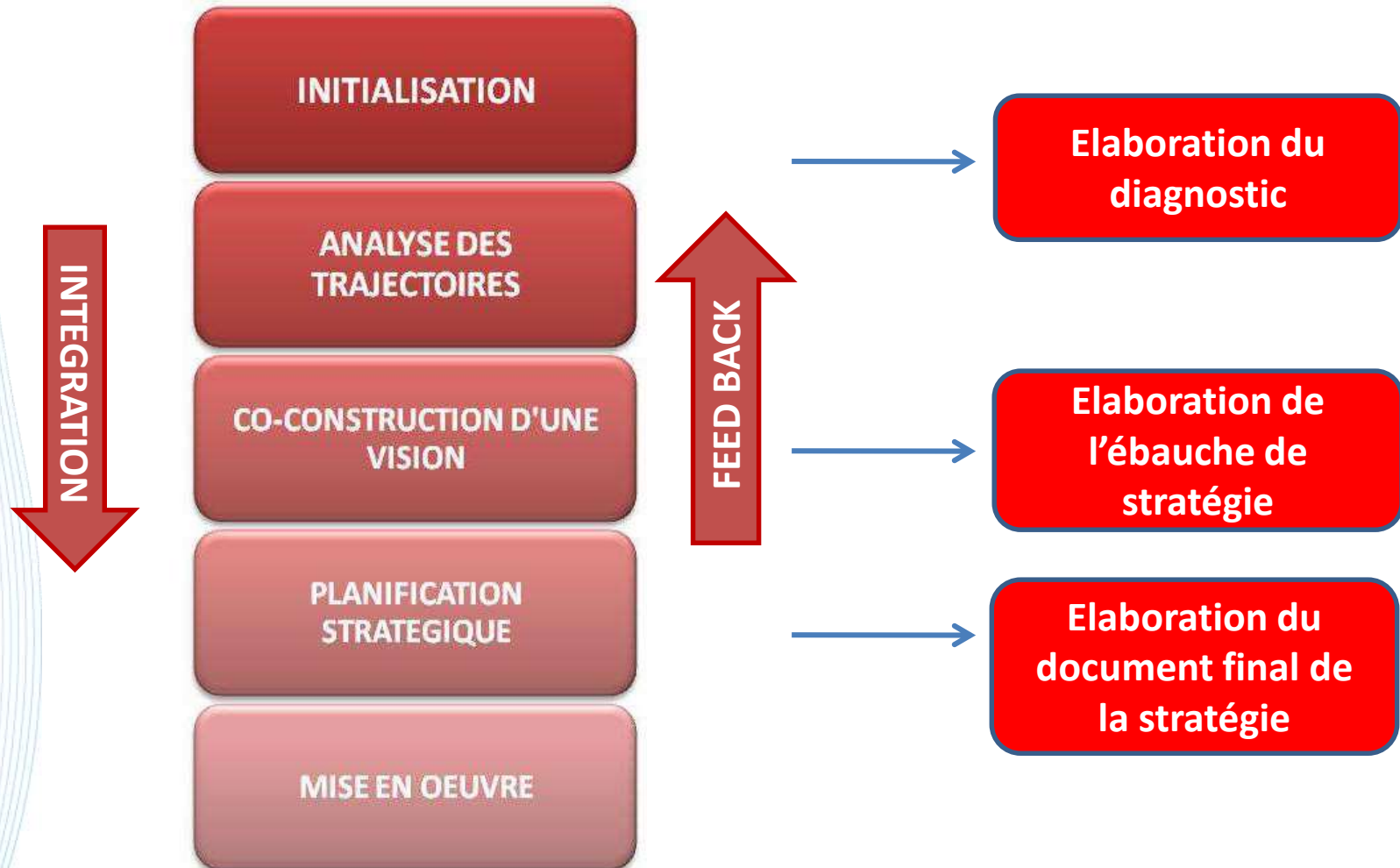
Mais il manque un cadre
GIZC au niveau national

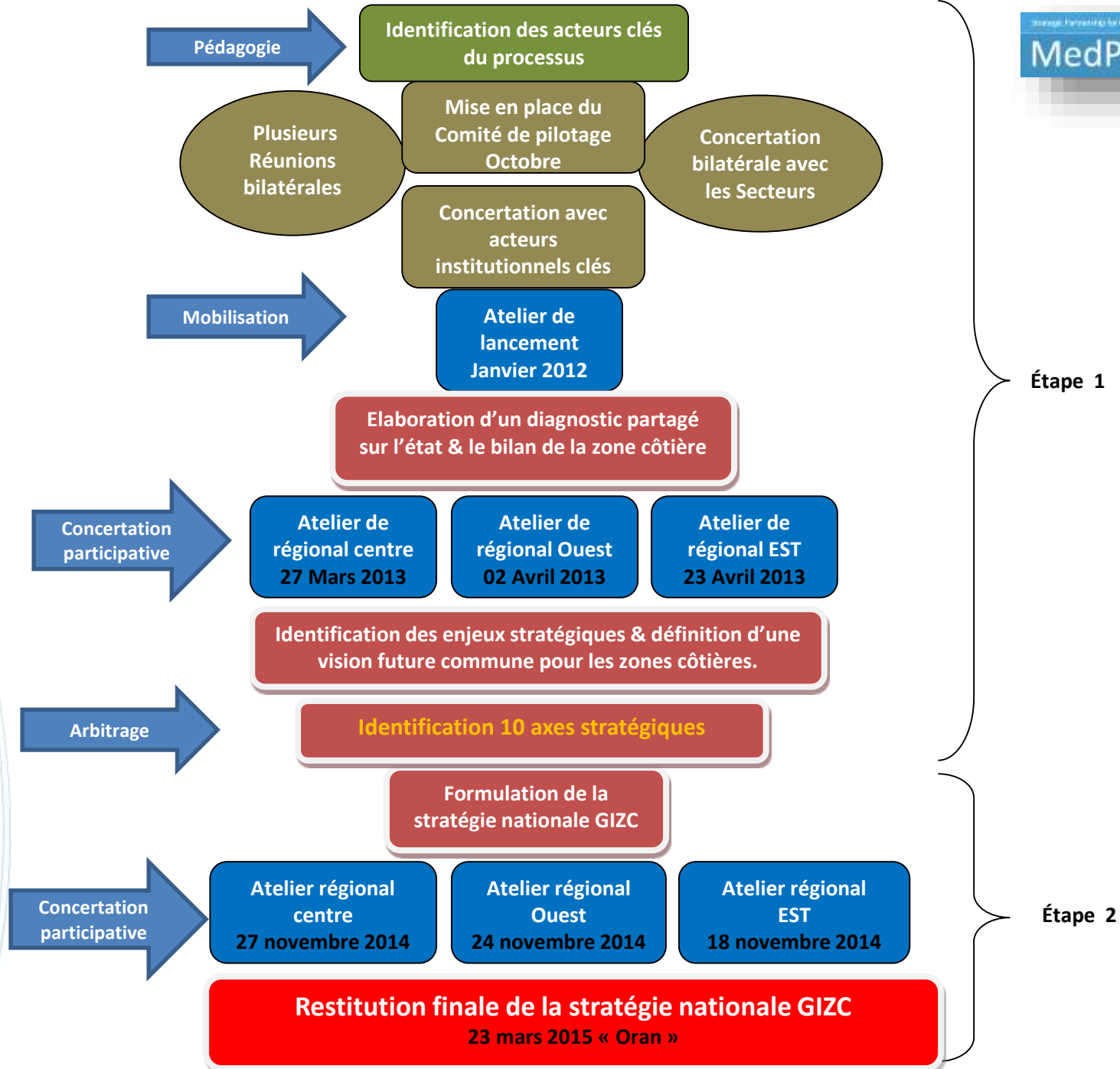
En plus des projets
de collaboration

LES PRODUITS DE L'ACTIVITÉ

Méthodologie / Processus

En s'inscrivant dans l'esprit méthodologique défini par CMI





Le processus de réalisation de la stratégie nationale GIZC en Algérie

Le diagnostic du littoral

13 thèmes considérés dans une optique intégrée

- | | | |
|--|--|---|
| <ul style="list-style-type: none">• Ressources en eau et assainissement• Biodiversité terrestre et marine• Déchets solides• Agriculture | <ul style="list-style-type: none">• Patrimoine historique et culturel• Tourisme• Erosion | <ul style="list-style-type: none">• Cadre juridique des zones côtières• Socio-économie• Changement climatique |
|--|--|---|

1^{ère} étape : la réalisation d'un diagnostic du littoral

En s'appuyant sur des consultations bilatérales avec les parties prenantes



Le diagnostic du littoral

Défis pour la zone côtière algérienne

1- Défi du développement équilibré des zones côtières

Comme compromis entre:
le développement socio-économique;
le bien être ;
la préservation des ressources;

2- Défi de la gouvernance

Pour la consolidation des acquis institutionnels et législatifs;
pour des initiatives de participation plus accrue du niveau local.

3- Défi du savoir et des connaissances

Comme base de la décision, du monitoring, de la veille et de l'alerte environnementale...

4- Défi des risques émergents et des changements climatiques

Comme paramètre de planification des politiques publics et des projets d'investissements

Co-concevoir des solutions

1^{ère} série de 3 ateliers

Atelier de
régional centre
27 Mars 2013

Atelier de
régional Ouest
02 Avril 2013

Atelier de
régional EST
23 Avril 2013



Réflexion sur les thèmes transversaux:

- Fonctionnement institutionnel et GIZC
 - Participation et GIZC
 - Appui de la GIZC sur les données scientifiques et techniques

Un questionnaire distribué à grande échelle pour les acteurs des wilayas les plus reculées



Co-concevoir des solutions

Contraintes rencontrées pendant le processus d'élaboration de la stratégie :

Laisser aux institutions le temps de parvenir à maturité

La loi littoral doit être mieux appliquée

Le Commissariat du littoral va gagner en efficacité avec le temps.

Utiliser le cadre institutionnel et juridique existant?

Amender la loi littoral

Renforcer les prérogatives du Commissariat du littoral

Créer un nouveau cadre institutionnel et juridique

Concevoir une nouvelle loi des « zones côtières »

Haut commissariat des zones côtières sous l'autorité du 1^{er} Ministère

Co-concevoir des solutions

2^{ème} série de 03 ateliers

Atelier régional
centre
27 novembre 2014

Atelier régional
Ouest
24 novembre 2014

Atelier régional
EST
18 novembre 2014



Trancher entre les options



Les résultats

Une vision

Assurer la durabilité des zones côtières, des divers services qu'elles rendent et des bénéfices qu'elles génèrent, en valorisant le littoral de manière à créer des richesses tout en empêchant la dégradation des milieux naturels.



La stratégie nationale



Quelques mots sur les résultats

- 1,400 personnes impliquées dans le processus participatif;
- Une appropriation du processus par les parties prenantes, avec un document reflétant leurs aspirations pour le littoral ;
- La stratégie présentée par Mme la Ministre à Oran ;
- Une démarche largement suivie par les médias nationaux, et une visibilité de l'activité inégalée



Thank you for your attention

Merci pour votre attention

شكراً لانتباهكم

