

# AF3V Association Française pour le développement des Véloroutes et Voies Vertes



**Gares routières et ferroviaires / connexion avec le  
réseau de véloroutes et voies vertes  
RAMDAM – La Roque d'Anthéron  
Samedi 19 novembre 2016**

**Aprovel Délégation Départementale 13  
et Régionale PACA**



# L'intermodalité au service du voyageur à vélo et des utilisateurs des véloroutes et voies vertes



# Voyager avec son vélo : avec la SNCF, c'est possible !

The image is a screenshot of the SNCF website's 'Voyageurs' section, specifically the 'L'OFFRE VÉLO DE SNCF' page. The page layout includes a top navigation bar with 'Voyageurs', 'Bénéficiaires', and 'Dossier & vos trajets (VÉLO)'. A left sidebar contains the SNCF logo and navigation options: 'Directe & info billets', 'Services voyageurs', 'Se connecter', 'En région', 'En France', 'En Europe', 'Depuis & vers la gare', 'Taxis & Cars', and 'Relation client'. The main content area features a large header with the title 'L'OFFRE VÉLO DE SNCF' and a sub-header 'SNCF simplifie votre mobilité. Découvrez toutes nos solutions pour vos trajets quotidiens ou occasionnels en vélo.' Below this is a grid of service tiles: 'STATION ? VOTRE VÉLO EN GARÉ', 'VOYAGE ? AVEC VOTRE VÉLO' (highlighted with a red border), and 'LOUÉ ? UN VÉLO'. At the bottom, there is a blue banner for 'DECOUVREZ LA FRANCE À VÉLO' and a white box for 'VÉLO PLIANT À 40% AVEC SNCF'. A photograph of people in a field of red poppies is also visible.

Voyageurs / Bénéficiaires / Dossier & vos trajets (VÉLO)

## L'OFFRE VÉLO DE SNCF

SNCF simplifie votre mobilité. Découvrez toutes nos solutions pour vos trajets quotidiens ou occasionnels en vélo.

MEILLEURS VÉLOS EN LOCATION

**STATION ? VOTRE VÉLO EN GARÉ**  
Découvrez nos solutions

**VOYAGE ? AVEC VOTRE VÉLO**  
Nos solutions et nos règles d'embarquement

**LOUÉ ? UN VÉLO**  
Louez un vélo à proximité de votre gare

**DECOUVREZ LA FRANCE À VÉLO**  
Dates et stations de grand départ à vélo

**VÉLO PLIANT À 40% AVEC SNCF**  
Profitez de 40% de réduction sur l'achat d'un vélo pliant



## Voyager en train avec son vélo : c'est possible (enfin presque!)

° vélo pliant ou démonté et rangé dans housse 120X90 cm : dans tous les trains.

° non démonté (sauf remorques, tandem, tricycles) :

- **OUIGO & IDTGV** : pas possible

- dans certains **TGV** : payant 10 €, places limitées, rames TGV duplex : pas d'aménagements, EUROSTAR 15 € mais pas possible depuis Marseille, Avignon, Lyon. (depuis Aix-TGV, aucun trajet ne propose d'espaces vélos).

- **INTERCITES (jour et nuit) à réservation obligatoire** : payant 10 €

- dans certains **INTERCITES (jour) sans réservation obligatoire** : gratuit, offre de places variable.

- **TER** : gratuit, conditions d'embarquement variable selon régions (train signalé par picto, à certaines heures, dans la limite des places disponibles). Pas de RESA sur internet.

### NOTA :

- Nombreuses suppressions d'Intercités (TET) remplacés par bus sans espaces vélos.

- Trajets avec plusieurs réservations = 10 € + 10 € ....

- Lignes internationales : possible (D, **CH** TGV Lyria 10 €) impossible (ES, GB, I, B)

# SNCF : recherche d'un trajet et réservation vélo

→ [www.voyages-sncf.com/billet-train](http://www.voyages-sncf.com/billet-train)

▼ **NOUVEAU !** [Voyagez avec votre vélo](#)

 La réservation de billets avec vélo non démonté s'effectue pour tous les passagers. Si certains passagers voyagent sans vélo, nous vous invitons à effectuer une nouvelle réservation.

Je voyage avec mon vélo

1 vélo(s) non plié(s) ou non démonté(s) (Frais selon transporteur)

1 vélo(s) plié(s) ou démonté(s) et rangé(s) dans une housse (Transporté comme un bagage)

► [Voyagez avec votre animal de compagnie](#)

Les champs précédés d'une \* sont obligatoires

**Rechercher**

# Exemple sur voyages-sncf.com

Toulouse – Meyrargues le 19 novembre à partir de 6 h

Départ : 5h 54 (durée 7h 44) : 2 changements  
3 relations dont 1 en TGV avec réservation.  
Prix 57,30

**VOTRE VOYAGE**

[ALLER SIMPLE](#) [Modifier](#)

**TOULOUSE ▶ MEYRARGUES**

[Aller le 19 Novembre 2016](#) [Modifier](#)  
Départ à 06h

**Confort** [Modifier](#)  
**2e classe**

**1 passager et 1 vélo** [Modifier](#)  
Passager 1 : 25-59 ans  
1 vélo : non plié

[Modifier plus de critères ▶](#)  
[Nouvelle recherche ▶](#)

**SÉLECTIONNEZ VOTRE ALLER**

Aller entre le 19/11/2016 à 05h54 et le 20/11/2016 à 12h57 - prix total pour 1 passager

	Sam 19 Nov.			Dim 20 Nov.		
Départ	06h54	11h49	12h57	05h54	11h49	12h57
A partir de	57.30 €	47.20 €	47.20 €	49.50 €	76.90 €	87.90 €
Durée	07h44 2 corresp.	05h49 1 corresp.	06h21 1 corresp.	07h11 2 corresp.	05h49 1 corresp.	05h21 1 corresp.
Voyagez avec	TGV TER	INTERCITÉS TER	INTERCITÉS TER	TGV TER	INTERCITÉS TER	INTERCITÉS TER

[Trains suivants ▶](#)

Sam 19 Nov Durée 07h44

# Recherche du même trajet sur Deutsche Bahn

**DB BAHN** Account | Contact | FAQ | France

**Nos Offres** **Découvrir l'Allemagne** **Infos & réservation** **Services** **Trains** **Ma Bahn**

Recherche Sélection Billet & options Paiement Vérifier & acheter Confirmation



Renseignements | Horaires


de **Toulouse-Matabiau** à **Meyragues**

Aller

Sa, 19.11.16 06:00 Dép. ATT.

Accompagnement vélo

 N'afficher que les relations avec transport de vélos (évent. acheter un billet vélo) 

 Nouvelle recherche > Place assise seulement (sans billet) **Recherche**

# Départ : 7h 15 (durée 7h 25), 3 changements, 4 relations TER. Affichage du prix pas possible

Départ le 19.11.16 Aperçu avant impression

Origine	Heure	Durée	Chang.	Produits	Hexagone
Toulouse-Matabiau	07:15	7.25	3	TER	Impossible d'afficher le prix
Meyragues	14:40				

[Masquer les détails](#) [Choisir le retour](#)

Gare/arrêt	Heure	Quai	Produits	Autres informations
Toulouse-Matabiau	dép. 07:15		111R76701	Train Express Regional Direction: Narbonne Transport de vélos quantité limitée, Seulement 2ème Cl.
Narbonne	arr. 08:49			
📞 Durée de la correspondance 20 min. <a href="#">Ajuster la durée de la correspondance</a>				
Narbonne	dép. 09:09		TER76408	Train Express Regional Direction: Avignon Centre Transport de vélos quantité limitée, Seulement 2ème Cl.
Avignon Centre	arr. 11:21			
📞 Durée de la correspondance 20 min. <a href="#">Ajuster la durée de la correspondance</a>				
Avignon Centre	dép. 11:41		TER17709	Train Express Regional Direction: Marseille-St-Charles Transport de vélos quantité limitée, Seulement 2ème Cl.
Marseille-St-Charles	arr. 12:50			
📞 Durée de la correspondance 46 min. <a href="#">Ajuster la durée de la correspondance</a>				
Marseille-St-Charles	dép. 13:36		111R0614	Train Express Regional Direction: Pertuis Transport de vélos quantité limitée, Seulement 2ème Cl.
Meyragues	arr. 14:40			



# FREQUENTATION des trains par les touristes à vélo

En France :  
**7 000 km** de véloroutes et voies vertes

## Eurovélo 6 :

40% des itinérants à vélo utilisent le train pour accéder à l'itinéraire ou durant leur séjour. (57 % sur la **Loire à Vélo**)

Allemands et Suisses, mais aussi par une part non négligeable d'Italiens, d'Espagnols et de Français.

**ViaRhôna** : La fréquentation pourrait atteindre en pointe les week-ends et jours fériés de mai à septembre **plus de 675 touristes à vélo utilisant le train par jour** d'ici 5 à 10 ans. (rapport / diagnostic Altermodal)

## Carte AF3V / IGN :

- renseigne sur le réseau ferré et les gares ouvertes aux voyageurs.
- flash code permettant d'accéder à 250 fiches descriptives renseignant sur l'accès par les TC

IGN 11933 - Véloroutes et voies vertes de France

DÉCOUVERTE DE LA FRANCE  
TOURISME ET DÉCOUVERTE 924

IGN Véloroutes et voies vertes de France

Véloroutes et voies vertes de France



1 : 1 000 000 (1 cm = 10 km)

- Tracés européens Eurovélo
- Tracés nationaux et régionaux
- Spécification des revêtements et isolement des voies pour tous les usages

En partenariat avec l'Association Véloroutes & Voies Vertes af3v

INSTITUT NATIONAL DE L'INFORMATION GÉOGRAPHIQUE ET FORESTIÈRE ign.fr



## **INTERLOIRE**

**Service gratuit et sans réservation**

**Capacité 35 vélos**

**Embarquement, rangement et débarquement de votre vélo par du personnel dédié,**

**En 2016 : Du 11 juin au 11 septembre.**

**3 allers-retours quotidiens en semaine et 2 le week-end.**

**Entre Orléans et Saint Nazaire (Le Croisic pour certaines dessertes)**

## ACCESSIBILITE AUX GARES RABATTEMENT des vélos

Il est important de bénéficier d'un réseau cyclable sécurisé et jalonné convergeant vers les gares routières et ferroviaires

1- Panneau aller : rabattement vers l'itinéraire



2- Panneau retour : antenne vers les pôles, sites touristiques ou gare



## Accessibilité aux quais





# Accessibilité aux matériels roulants (train)





## Accessibilité aux espaces vélos





## **STATIONNEMENT des vélos en gare**

**- en vélostation avec  
gardiennage**

**- en box individuels  
couvert et fermé avec  
l'antivol de l'utilisateur**

**(à prévoir aussi près  
des offices de  
tourisme et des lieux  
de visite)**





## Les vélos à bord des cars et des bus





# Exemple à suivre dans le Finistère

Carte des points d'embarquement et de débarquement des vélos



## La signalétique des véloroutes et voies vertes



Les voies vertes sont des aménagements ou sites propres réservés aux déplacements non motorisés. Elles sont destinées aux piétons, aux cyclistes, aux personnes à mobilité réduite, aux rollers et aux charriots longue révolution le permet. Elles sont aménagées sur des voies ferrées dévolées, des chemins de halage, des allées forestières, des chemins d'exploitation...

Le balisage

ENR-GRANDS  
Région Bretagne

2,0



Les véloroutes sont des itinéraires pour cyclistes à moteur et longue distance reliant les agglomérations et traversant les agglomérations dans de longues continuités. Elles comprennent différents types de voies à faible trafic automobile et sont le plus possible des voies vertes.

Le balisage


GRAND  
Région Bretagne

2,0



TOUT  
commerce  
en FINISTÈRE

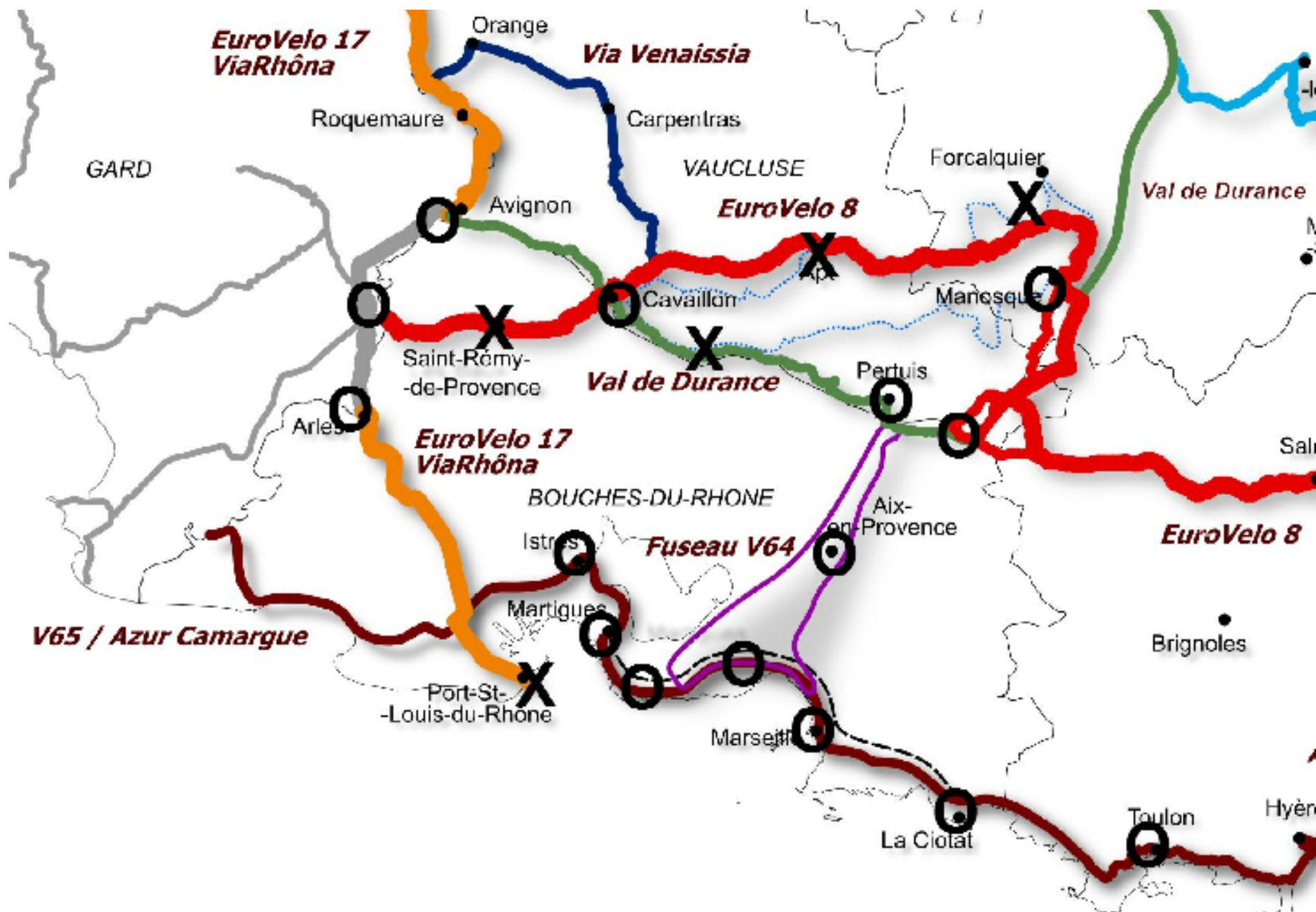
Finistère  
Penn-ar-Bed  
LE DÉPARTEMENT



Du 6 juillet au 31 août 2016

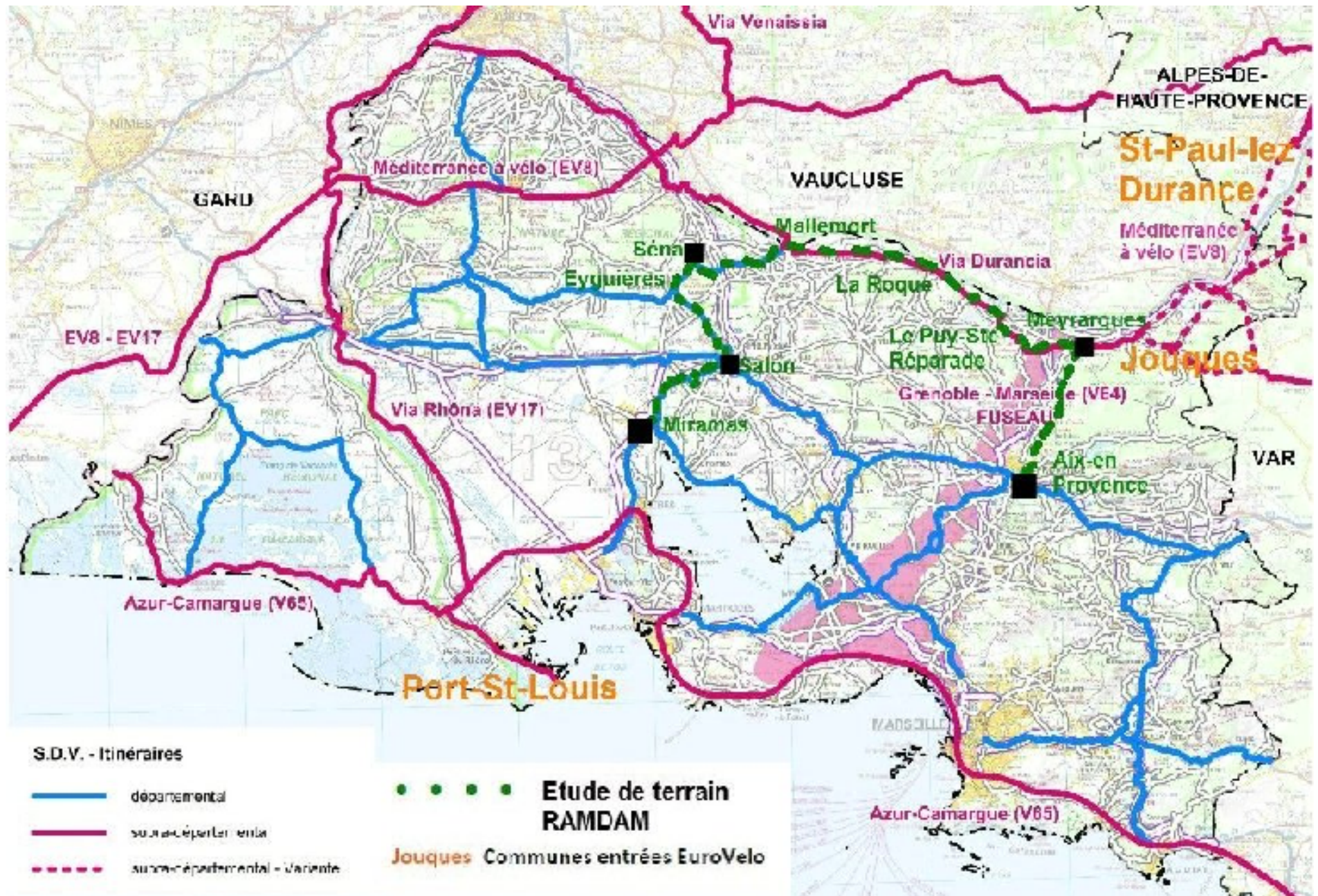
Le réseau Penn-ar-Bed  
embarque votre vélo  
à la découverte des voies  
vertes et véloroutes

# Les Véloroutes et Voies Vertes du Schéma régional



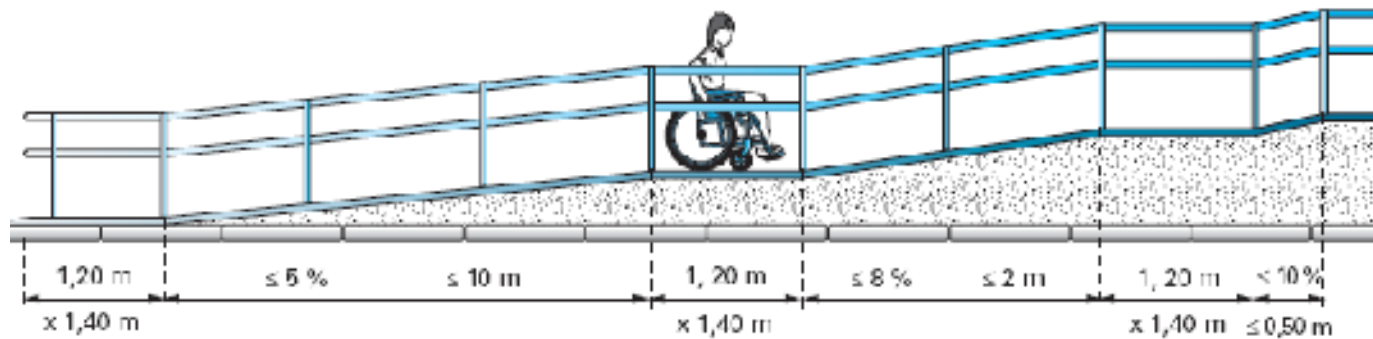


# Itinéraires départementaux (en projet , tracés à préciser) Etude de terrain RAMDAM





# Accessibilité aux handicapés





# Merci de votre attention



Site AF3V : [www.af3v.org](http://www.af3v.org)

Délégation régionale PACA : Alain Michel : [paca@af3v.org](mailto:paca@af3v.org)

SNCF : [voyages-sncf.com](http://voyages-sncf.com)

Site Deutsche Bahn : [reiseauskunft.bahn.de](http://reiseauskunft.bahn.de)

Réservations place vélos : [trainline.fr](http://trainline.fr)