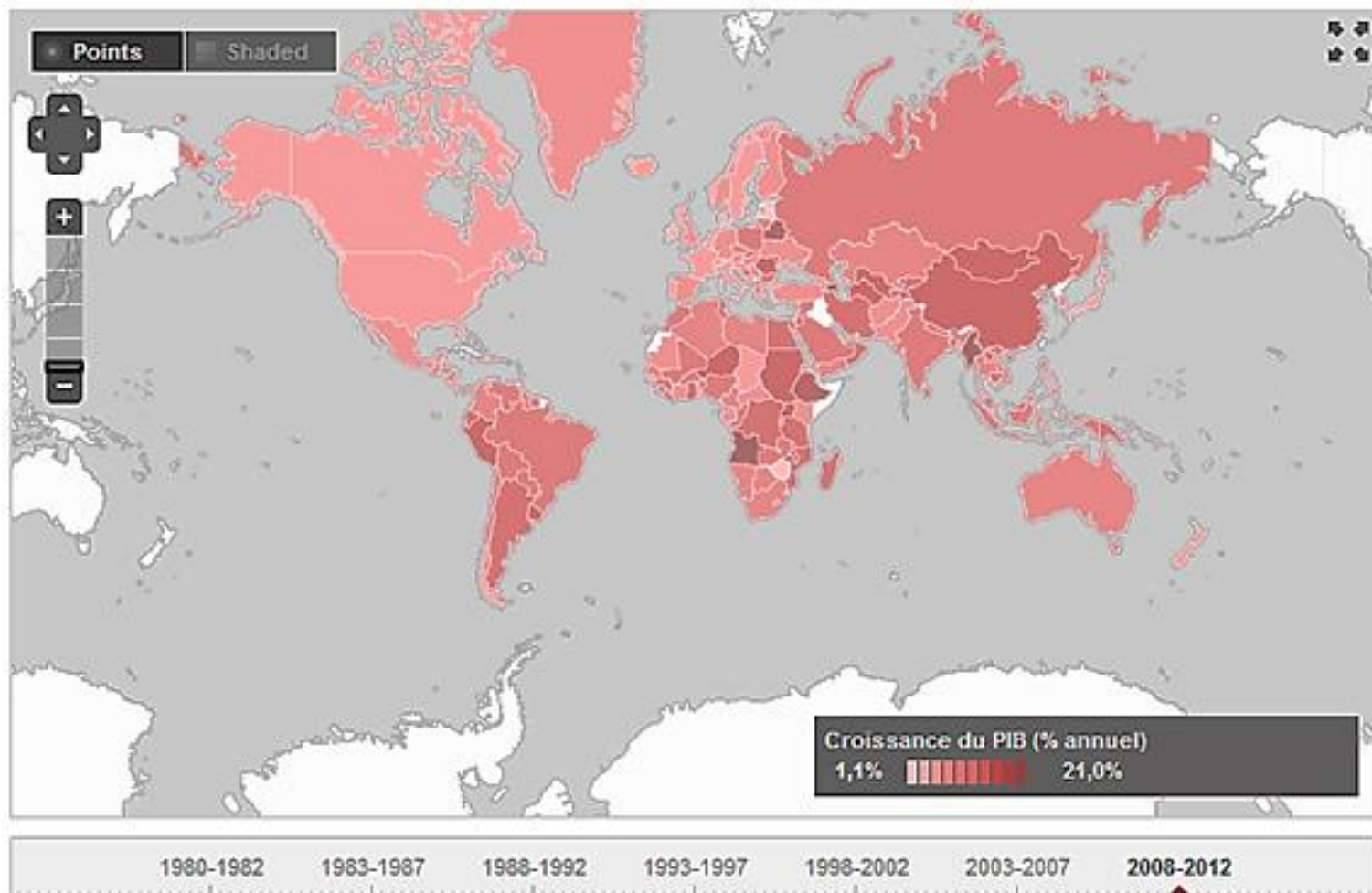
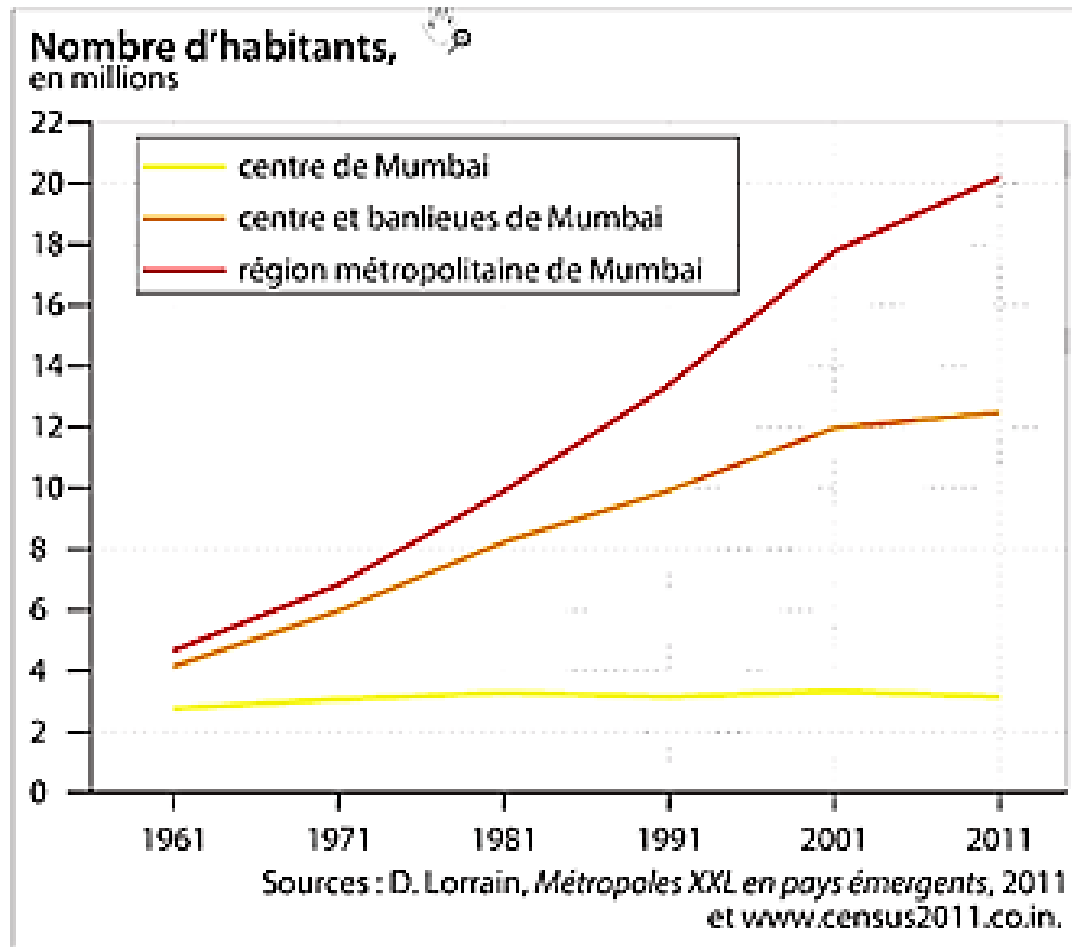


Croissance du PIB annuel de 2008 à 2012, source : Banque mondiale



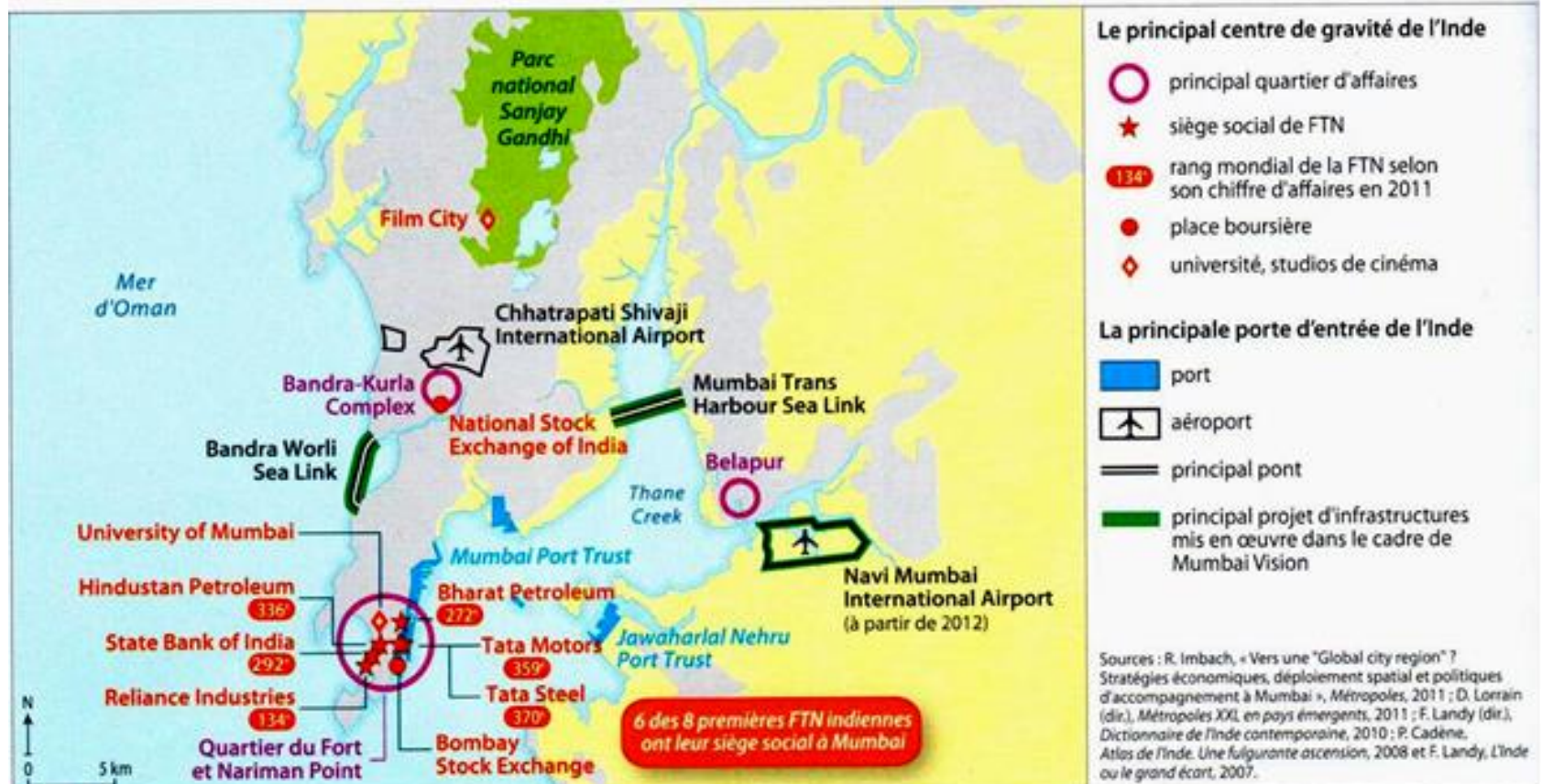
Etude de cas : MUBAÏ



4

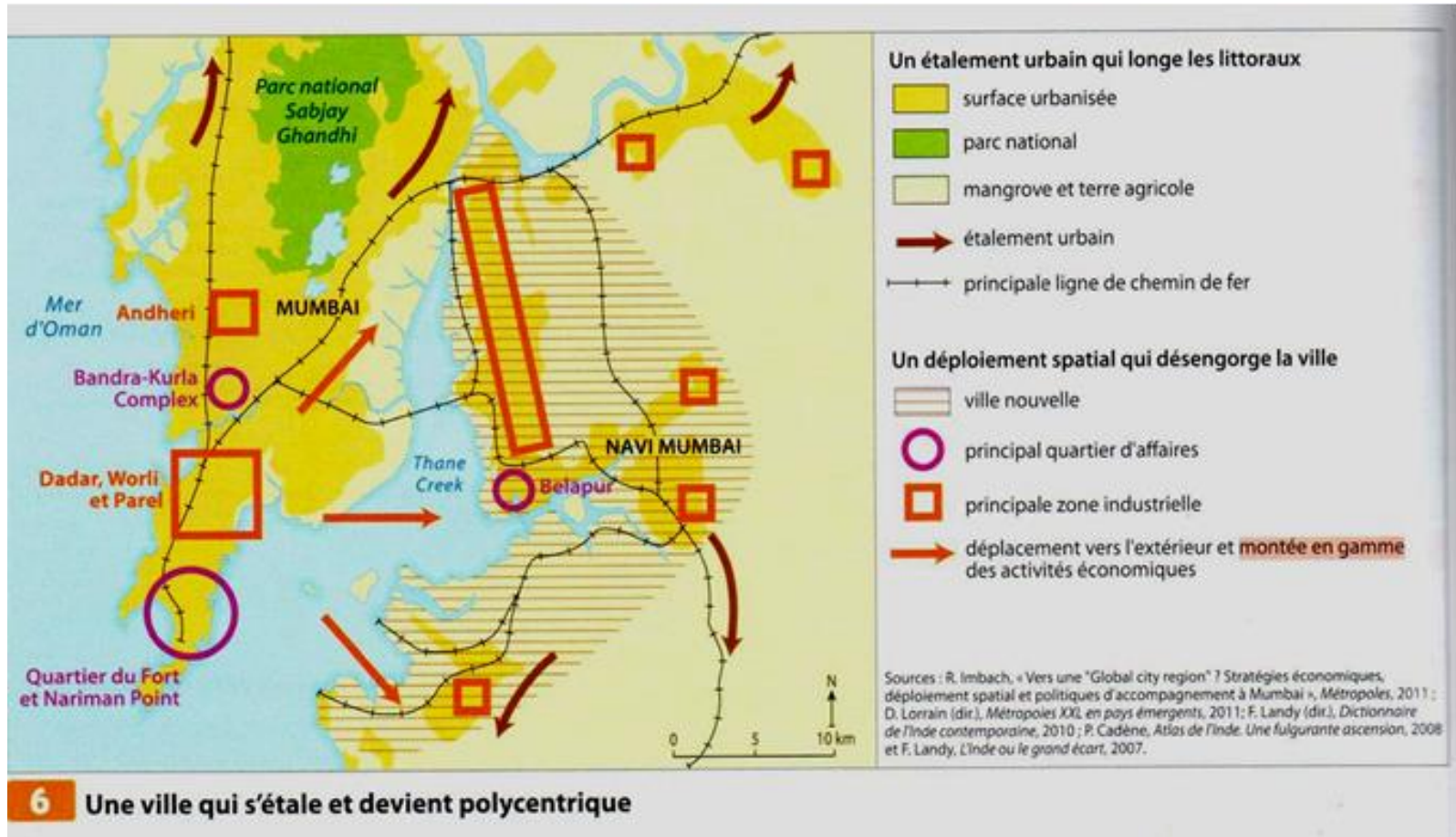
Évolution de la population de Mumbai depuis 1961

Etude de cas : MUBAÏ



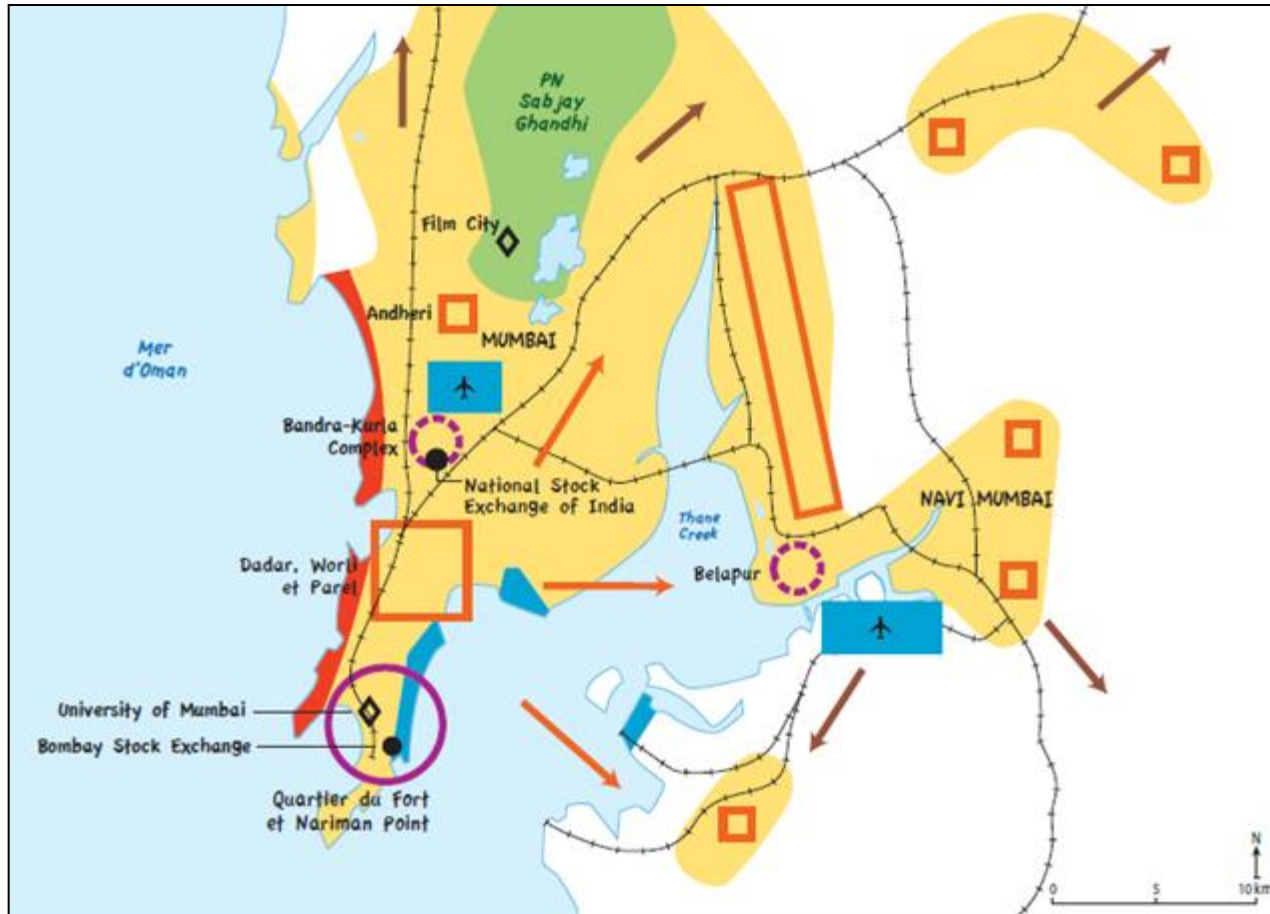
1 Une ville intégrée dans la mondialisation.

Etude de cas : MUMBAÏ







6 Une ville qui s'étale et devient polycentrique

Etude de cas : MUMBAÏ






Une métropole moderne intégrée dans la mondialisation

-  quartier d'affaires
-  université, studios de cinéma
-  place boursière
-  port, aéroport

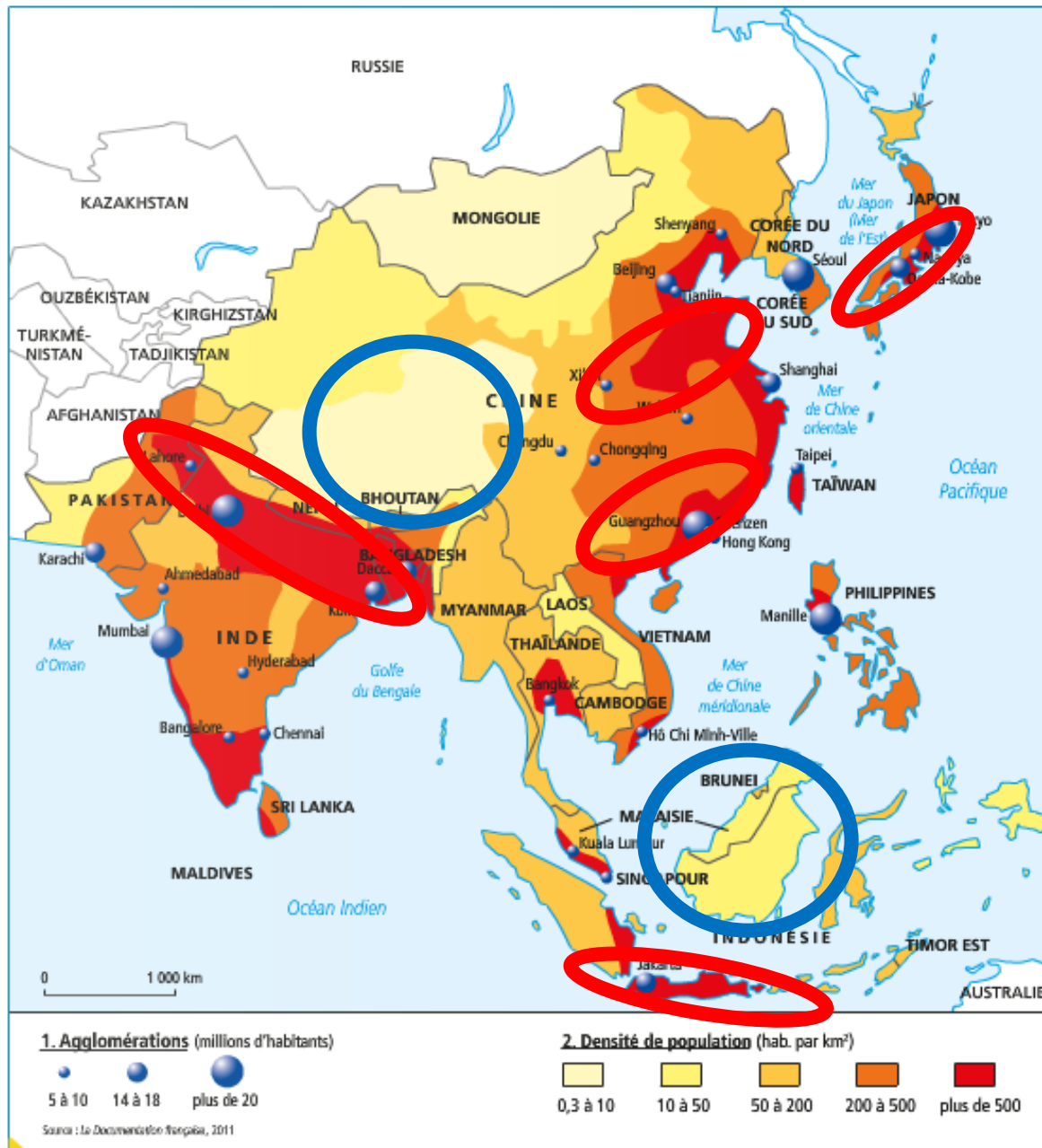
Une métropole émergente qui s'étale et devient polycentrique

-  étalement urbain
-  nouveau quartier d'affaires
-  zone industrielle
-  déplacement vers l'extérieur et montée en gamme des activités
-  voie ferrée

Une métropole émergente marquée par des problèmes sociaux et environnementaux

-  habitat aisé
-  habitat des classes moyennes et habitat informel
-  parc national miné par le braconnage et la pression urbaine

Les densités de population en Asie du Sud et de l'Est



mégalopole
japonaise

vallée du
Huang He

vallée du
Chang Jiang

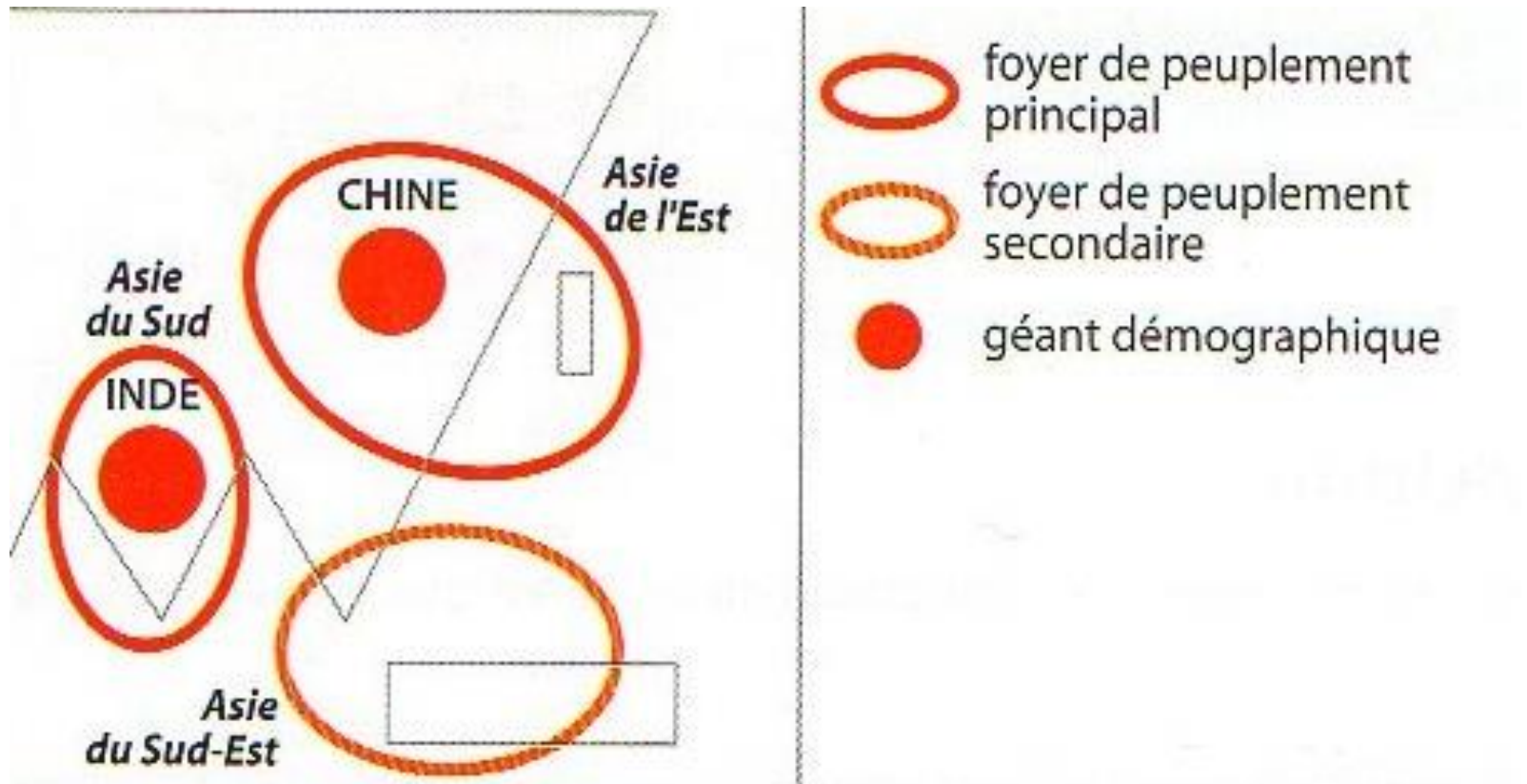
vallées et delta
du Gange-
Brahmapoutre

Sud de l'Inde

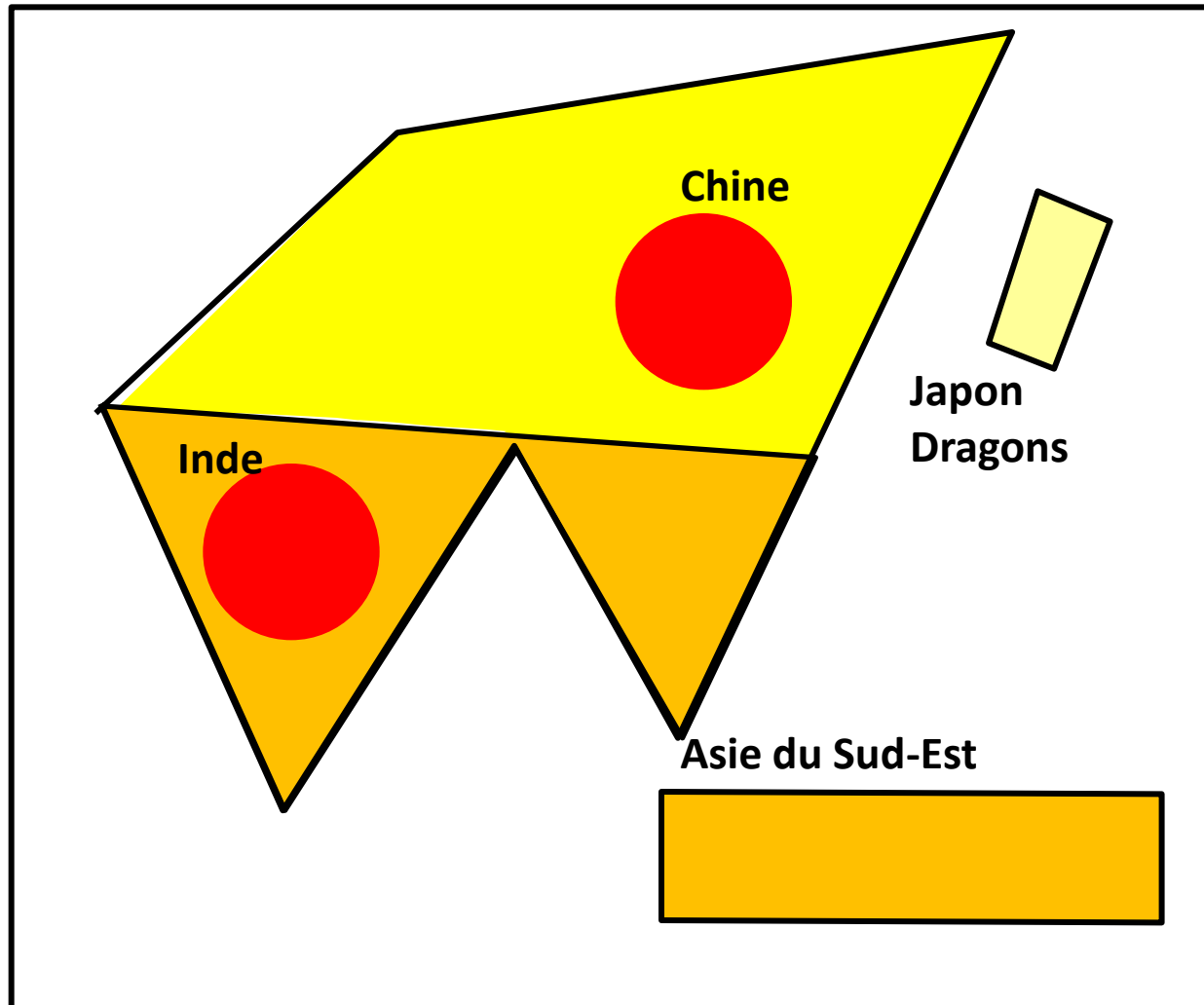
plateau du
Tibet





Bornéo

L'Asie du Sud et de l'Est : les défis de la population et de la croissance



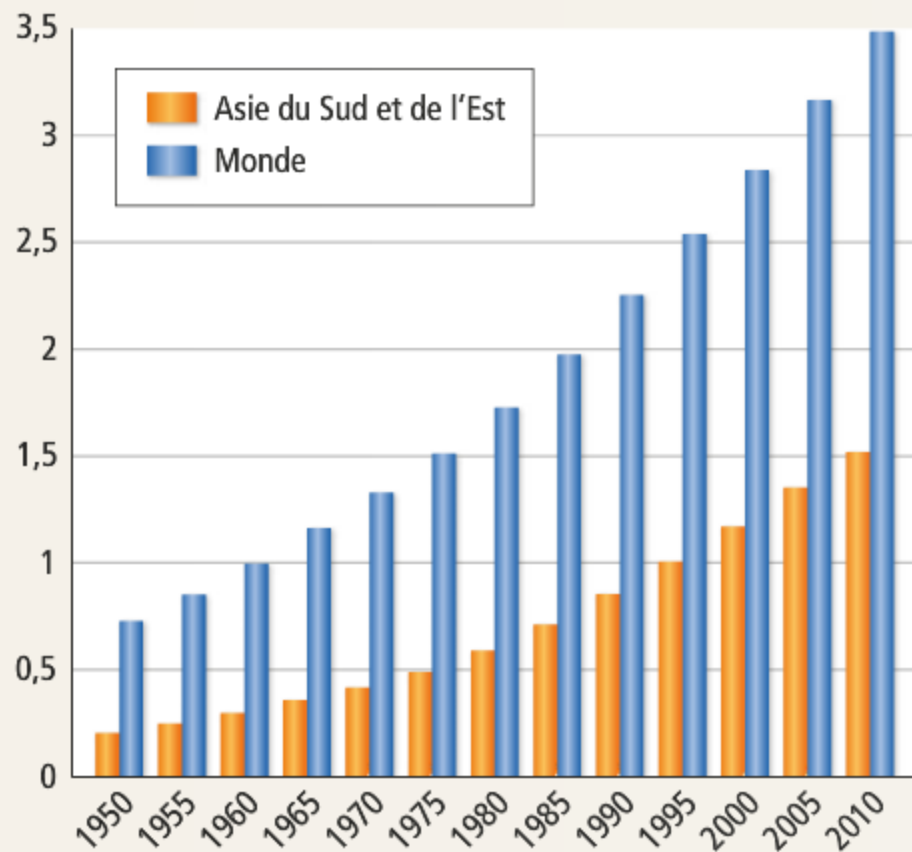
L'Asie du Sud et de l'Est : les défis de la population et de la croissance



-  deux géants démographiques
-  très faible croissance (pays développés à très faible fécondité, vieillissement)
-  faible croissance (politique antinataliste autoritaire)
-  croissance moyenne (fécondité en baisse, population très jeune)

Les disparités de la croissance démographique en Asie du Sud et de l'Est

Population urbaine (en milliards d'habitants)



Source : ONU, Population Division, 2011.

3 60 ans de croissance urbaine



1. La transition urbaine

Taux d'urbanisation

- plus de 65 %
- de 40 à 65 %
- de 20 à 40 %
- moins de 20 %

2. L'Asie des très grandes villes

- plus de 20 millions d'habitants
- de 14 à 18 millions d'habitants
- de 5 à 10 millions d'habitants
- Principaux flux d'exode rural

2. Une pauvreté urbaine inégale

- plus de 60 % de pauvres dans les villes
- de 30 à 60 %
- moins de 30 %

Source : ONU, Population Division, 2011.

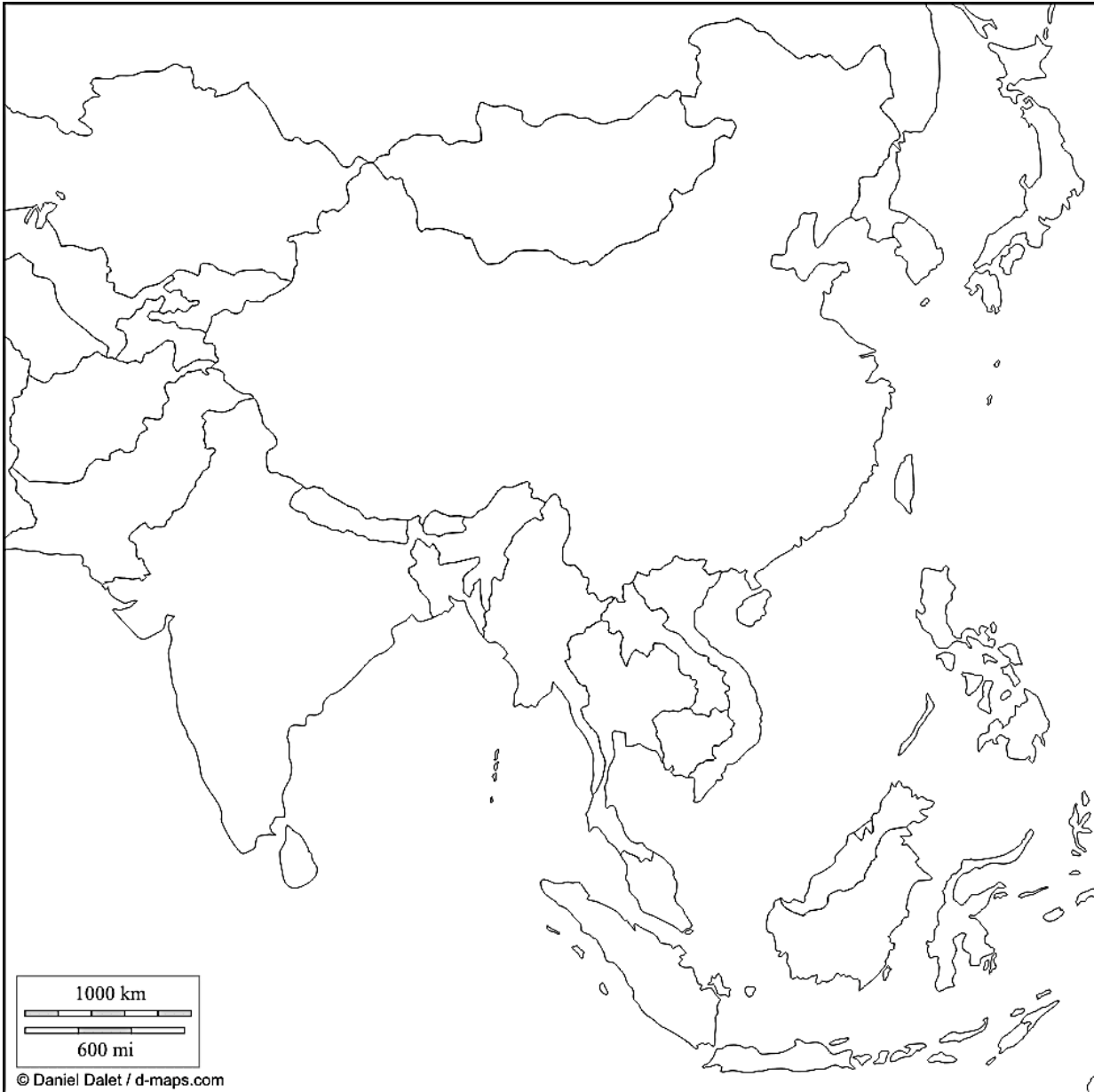
2 Une urbanisation massive dans toute l'Asie

L'explosion urbaine a d'abord été alimentée par la venue d'innombrables migrants ruraux. La hausse de la natalité, les progrès de la mécanisation, la recherche de meilleures conditions de vie en milieu urbain, les guerres et les décisions politiques radicales poussent les paysans vers les villes (...). À partir des années 1970-1980, les villes d'Asie du Sud et de l'Est grossissent davantage grâce à leur solde naturel¹. Depuis les années 2000, les métropoles à la tête des hiérarchies urbaines nationales (Jakarta, Mumbai, Shanghai...) voient leur taux de croissance ralentir au profit de villes plus petites. Cependant, un taux de croissance plus faible, dans des métropoles qui comptent déjà plus de 5 ou 10 millions d'habitants, représente toujours un phénomène démographique considérable en chiffres absolus avec plusieurs milliers d'habitants supplémentaires chaque année.

B. Benoit, R. Saussac (dir.), *L'Asie*, Bréal, 2010.

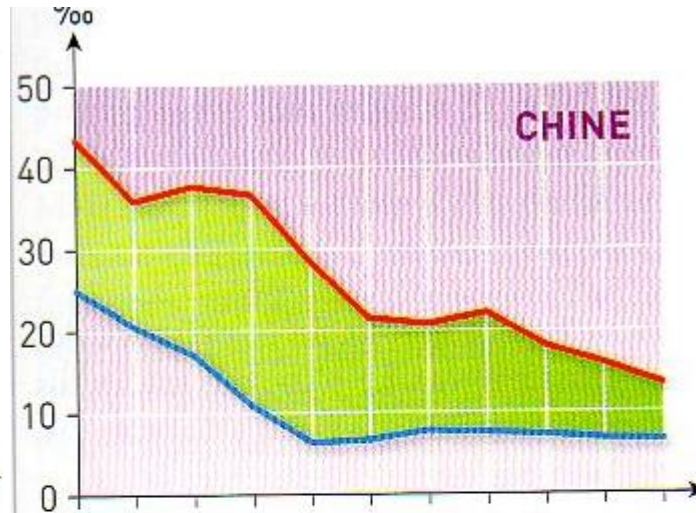
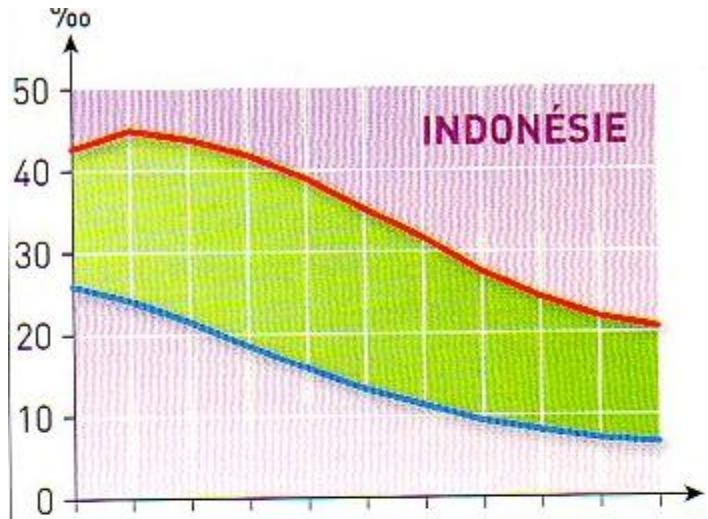
1. Solde naturel : différence entre le nombre des naissances et des décès.

L'Asie du Sud et de l'Est : les défis de la population et de la croissance

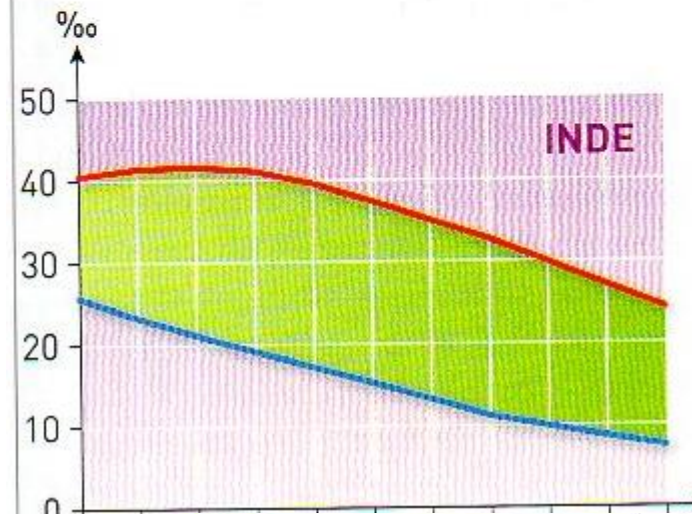
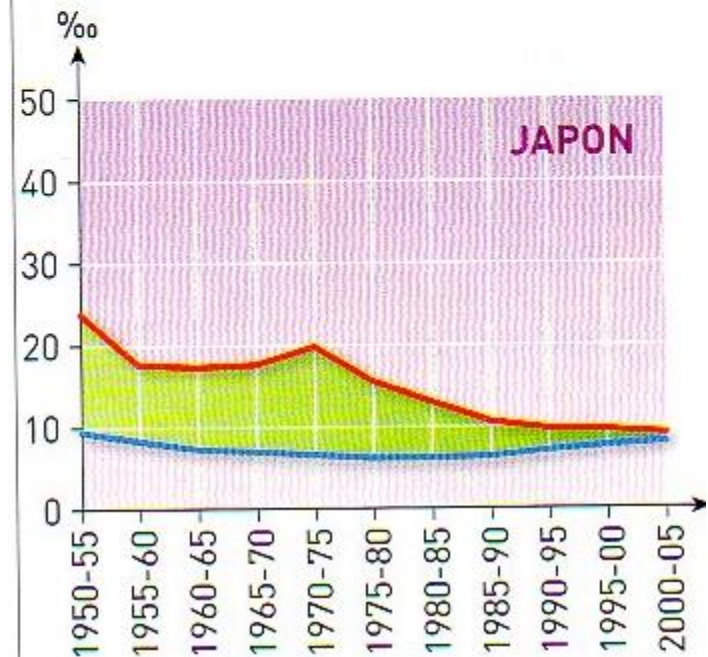


*Placer : Tokyo, Séoul,
Mumbai, Manille,
Bangkok, Delhi,
Djakarta, Shanghai,
Osaka-Koké-Kyoto,
Calcutta, Dacca,
Beijing, Hong Kong,
Nagoya, Singapour*

L'Asie du Sud et de l'Est : les défis de la population et de la croissance



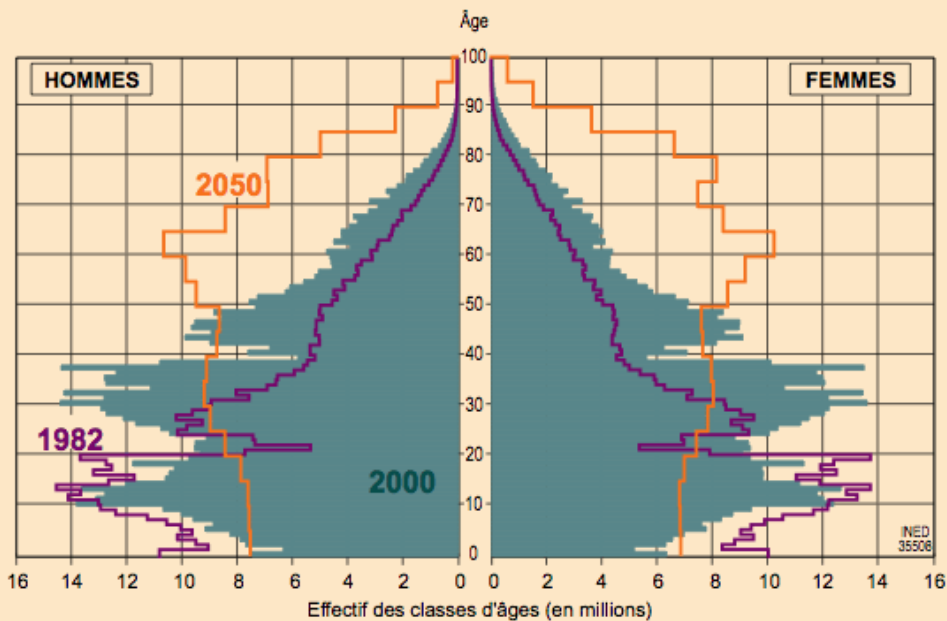
La transition démographique dans quelques pays d'Asie



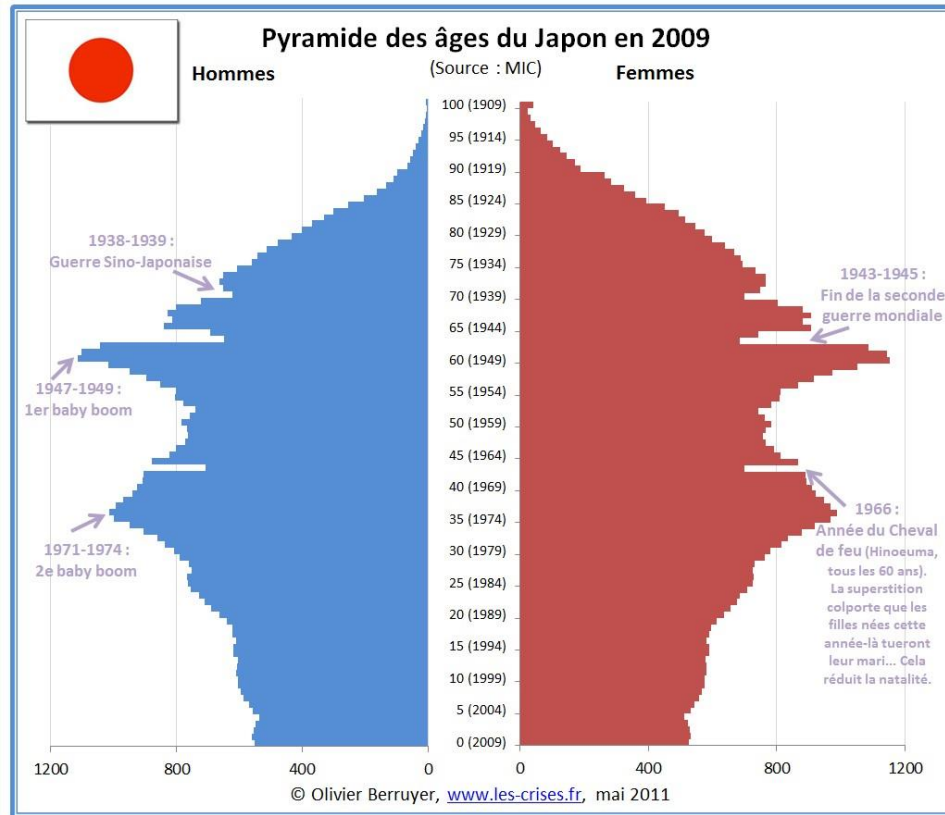
- Accroissement naturel
- Taux de natalité (pour 1 000 hab.)
- Taux de mortalité (pour 1 000 hab.)

L'Asie du Sud et de l'Est : les défis de la population et de la croissance

Figure 1. La pyramide des âges de la Chine en 1982, 2000 et 2050 ou l'ampleur du vieillissement



Sources : recensements de 1982 et 2000, projections des Nations unies pour 2050.

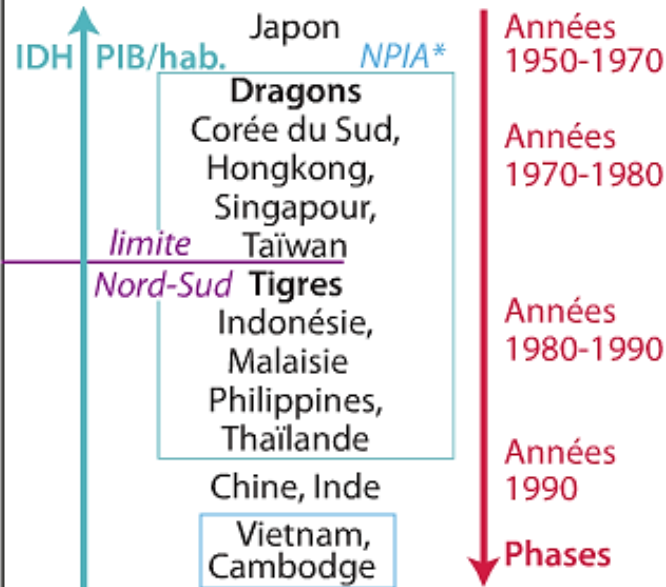


© Olivier Berruyer, www.les-crises.fr, mai 2011

L'Asie du Sud et de l'Est : les défis de la population et de la croissance

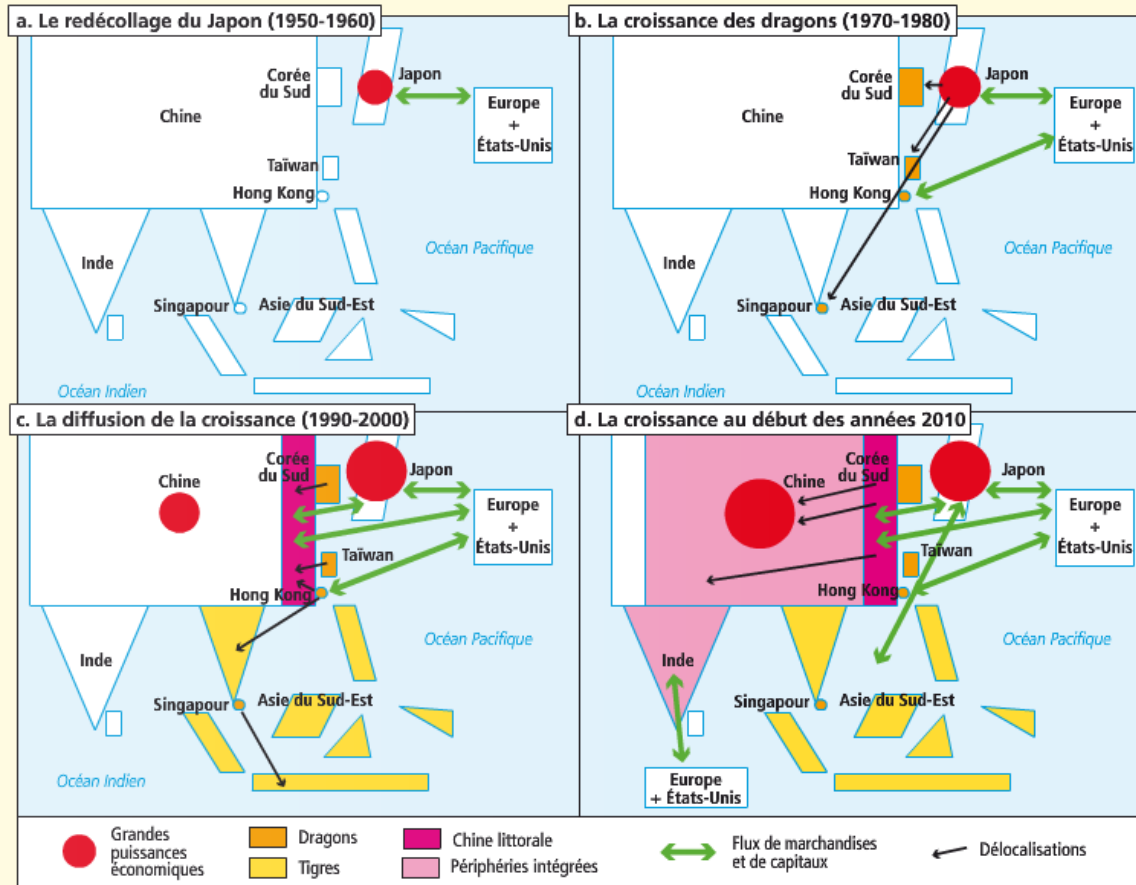
Les étapes de l'essor économique de l'Asie du Sud et de l'Est

Les étapes de l'essor économique de l'Asie du Sud et de l'Est

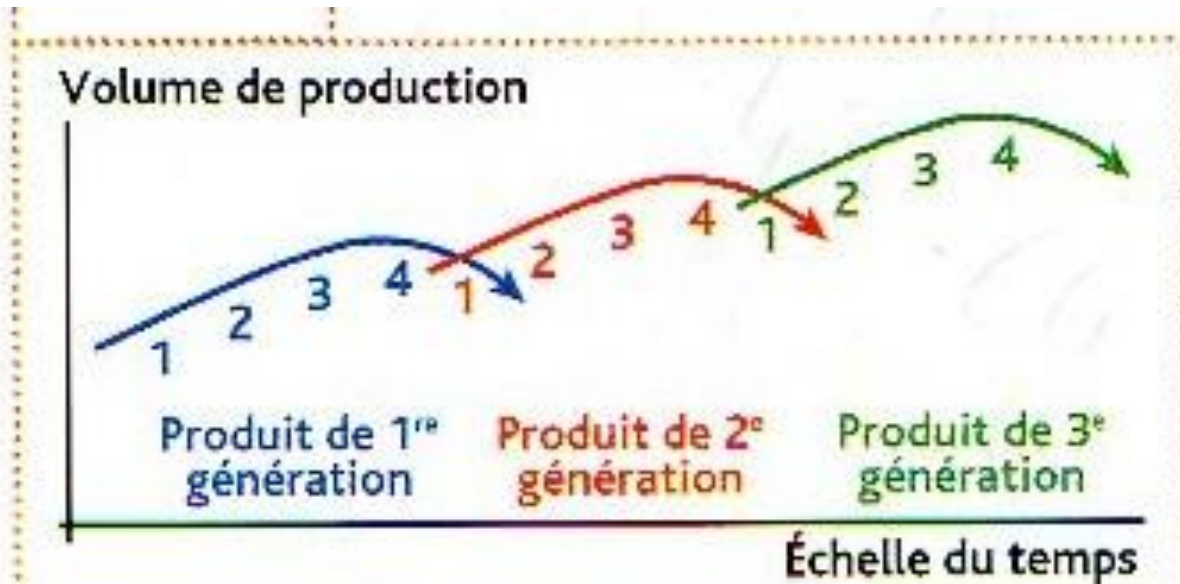


*Nouveaux Pays Industrialisés d'Asie
Source : B. Benoit et R. Saussac (dir.), *L'Asie*, 2011.

1 La diffusion de la croissance économique en Asie



L'Asie du Sud et de l'Est : les défis de la population et de la croissance



1. Pays importateur
2. Se lance dans l'industrialisation par fabrication d'un produit de faible technicité qu'il exporte
3. Abandon de cette production → délocalisation
4. Fabrication d'un produit de + forte VA

Le développement en vol d'oies sauvages

L'Asie du Sud et de l'Est : les défis de la population et de la croissance

Les facteurs de la croissance

Capital humain: population nombreuse et industrielle = un foyer de consommation, une réserve de main d'œuvre

Capital financier: forte épargne nationale, investissements étrangers (EU, UE, diasporas...)

Facteurs technologiques: achat de brevets puis innovation

Croissance rapide

Facteurs politiques: état fort, soutien aux entreprises

Facteurs économiques: FTN comme Toyota, Hitachi, Sony, Samsung, LG, Acer Hyundai, Tata, Arcelor Mital, Petrochina, Petronas....
Extraversion, intégration à la mondialisation.



1. Une aire commerciale puissante mais hiérarchisée

○ Limite de l'aire géographique du programme

■ Les deux principales puissances commerciales d'Asie

■ Les relais de la puissance commerciale

■ Autres États

2. Les foyers de la puissance commerciale

● Principales métropoles

▲ Principaux ports

▲ Grandes interfaces maritimes

3. Un commerce régional et mondial

■ Partenaire économique

↔ Flux de marchandises

4,8 % Part dans le commerce mondial de marchandises



1. ASEAN : la première coopération économique régionale

- 📍 Siège de l'ASEAN (Association des nations de l'Asie du Sud-Est), fondée en 1967
- 🇹🇼 États-membres fondateurs
- 🇲🇻 Autres membres
- 🇰🇷 États observateurs de l'ASEAN
- 🇰🇷 Autres observateurs de l'ASEAN
- 🌐 Zone de libre-échange

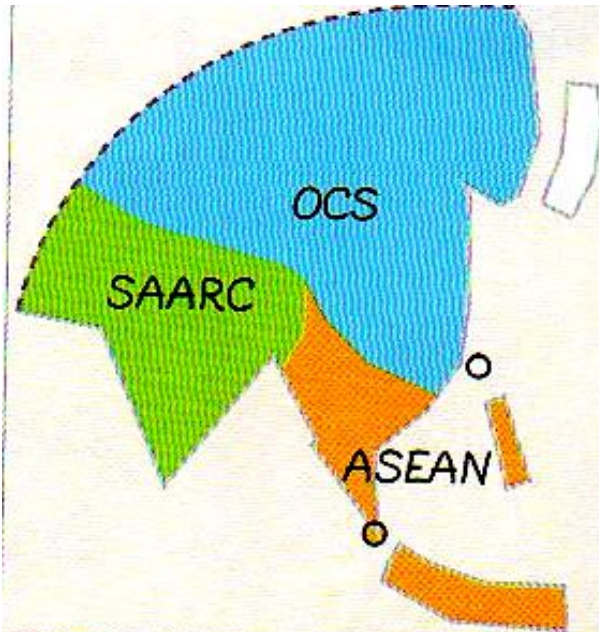
2. Des formes de coopération moins abouties

- 📍 Siège de la SAARC (Association d'Asie du Sud pour la coopération régionale), fondée en 1985
- 🇮🇳 États fondateurs
- 🇵🇰 Autres États-membres
- 🇮🇳 États observateurs
- 📍 Siège de l'OCIS (Organisation de coopération de Shanghai), fondée en 2001
- 🇨🇳 États membres
- 🇨🇳 États observateurs

3. Une régionalisation difficile

- 📍 Siège de la BAD (Banque asiatique de développement)
- 🇯🇵 Aire régionale des États-membres de la BAD
- 🇯🇵 États-membres de l'APCC (Coopération économique pour l'Asie-Pacifique)
- 🇯🇵 Membre de la MGC (Mekong-Gange Coopération)
- 🇯🇵 États-membres du BASTEC (Coopération des États de l'Asie du Sud-Est)
- 🇯🇵 État-membre du groupe ACP (États d'Afrique, Caraïbes et Pacifique)
- 🌐 Zone de coopération et de développement transfrontalière

L'Asie du Sud et de l'Est : les défis de la population et de la croissance



ASEAN* : Association des nations de l'Asie du Sud-Est
SAARC* : Association sud-asiatique pour la coopération régionale
OCS* : Organisation de coopération de Shanghai

2 Une Asie inégale : l'organisation régionale de la croissance

1. Les pôles de la croissance

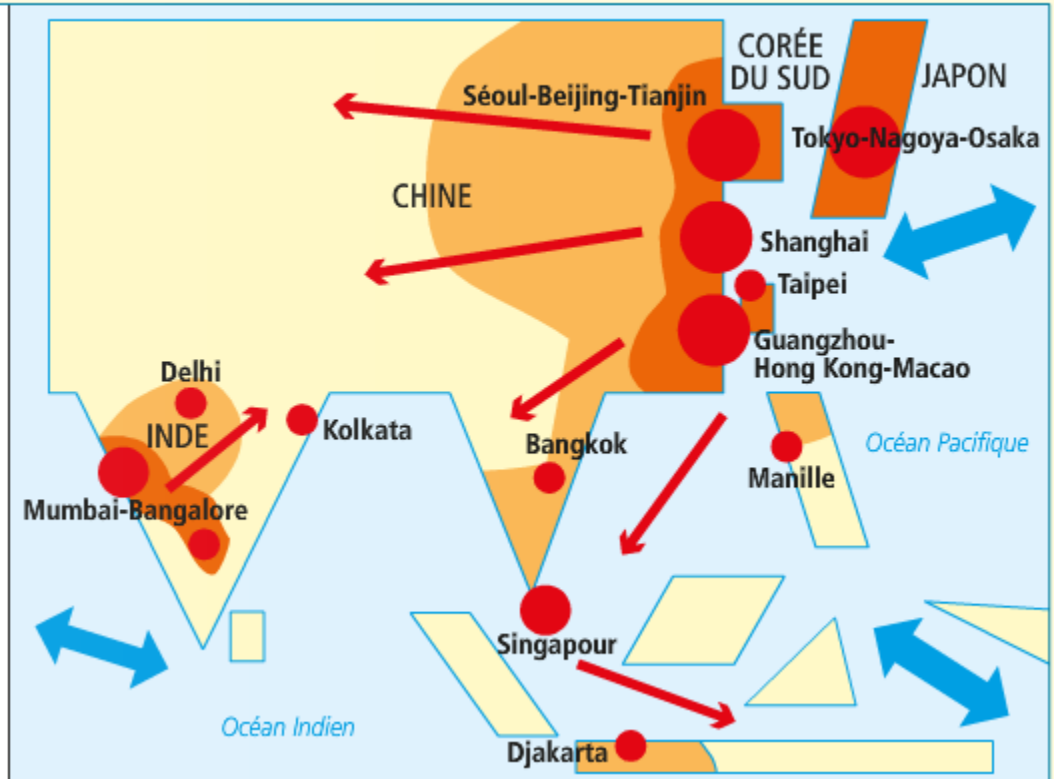
- Centres d'impulsion majeurs de la croissance
- Centres d'impulsion secondaires de la croissance
- Relais urbains de la croissance

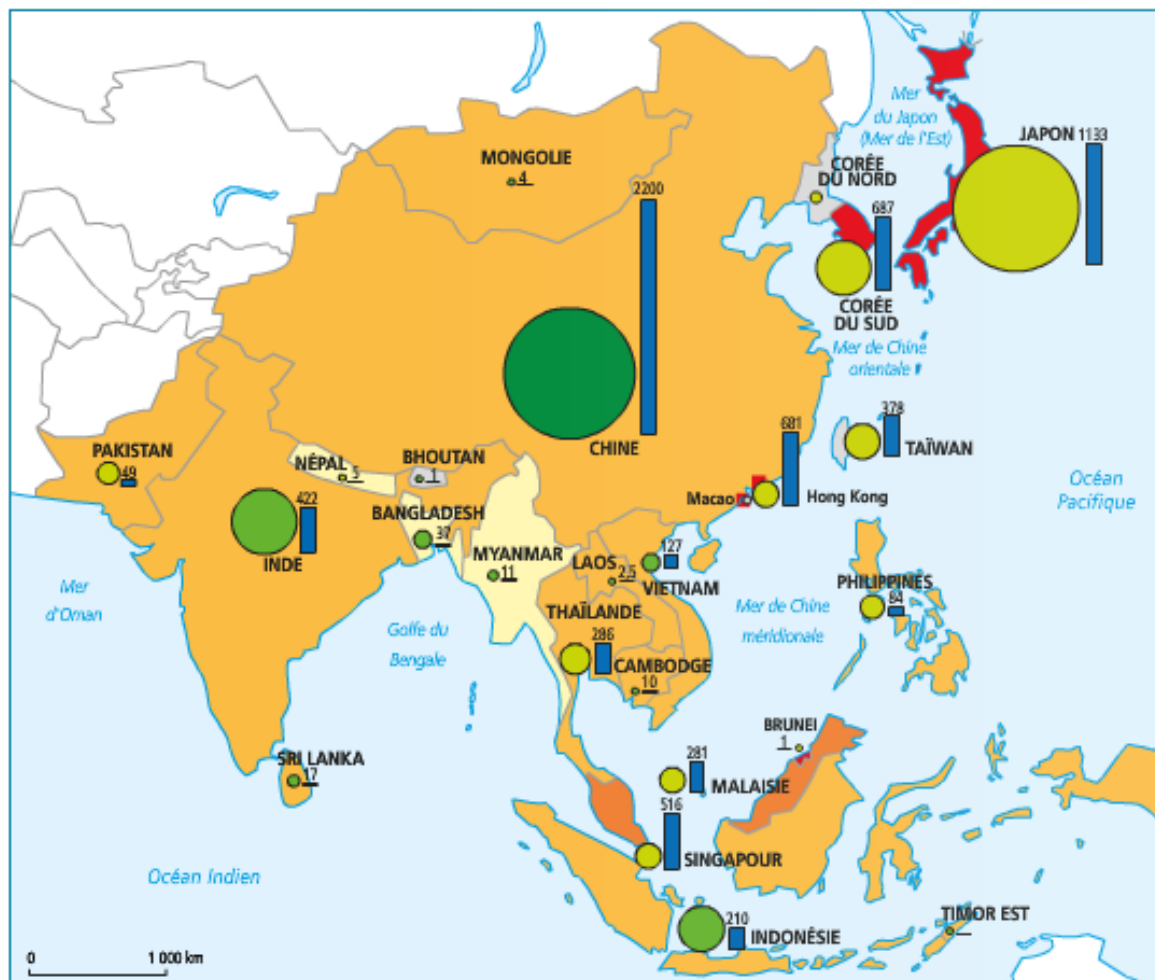
2. Les inégalités face à la mondialisation

- Les territoires centraux de la croissance
- Les territoires relais de la croissance
- Les territoires en réserve de la croissance

3. Les dynamiques de la mondialisation

- ➔ Principaux axes de diffusion de la croissance
- ↔ Échanges avec le reste du monde

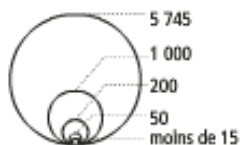




1. Les inégalités de développement

- IDH très élevé (>0,785)
- IDH élevé (>0,670)
- IDH moyen (>0,470)
- IDH faible (<0,285)
- Données non disponibles

2. PIB (en milliards de dollars)



3. Taux de croissance annuel moyen du PIB (2000-2010) (en %)

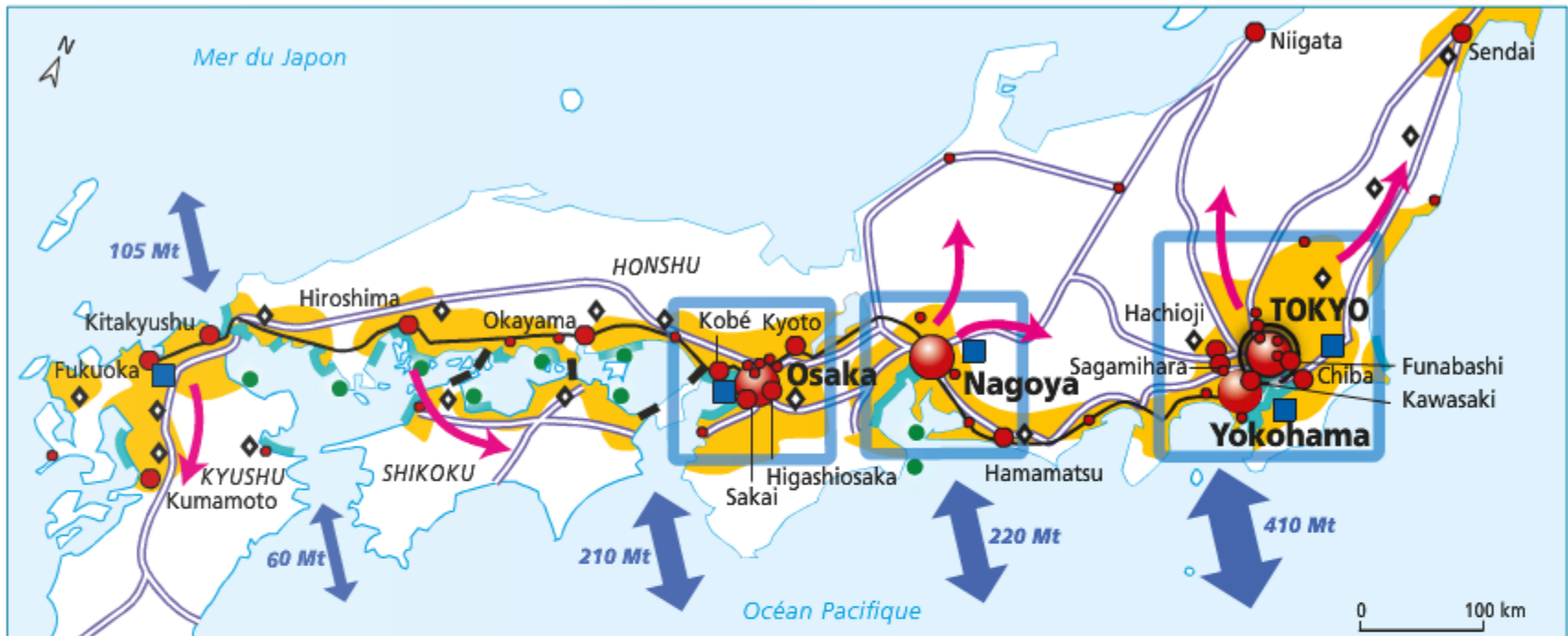
- Plus de 10 %
- De 5 % à 10 %
- Moins de 5 %

4. Le commerce extérieur (en milliards de dollars)



Sources : PNUD, Banque mondiale, Banque asiatique de développement, OMC, 2011.

L'Asie du Sud et de l'Est : les défis de la population et de la croissance



1. Un ruban littoral fortement urbanisé

Fortes densités urbaines (plus de 300 hab.km²)

Principales agglomérations (nombre d'habitants)

plus de 8 millions de 2 à 8 millions
 de 500 000 à 2 millions de 350 000 à 500 000

Axes de développement de l'espace mégapolitain

2. Une interface dynamique

Tokyo, capitale et ville mondiale

Shinkansen (train à grande vitesse)

Autoroutes

Aéroports internationaux

Technopôles et centres de haute technologie

Principaux ponts reliant les îles

3. Une économie ouverte sur le monde

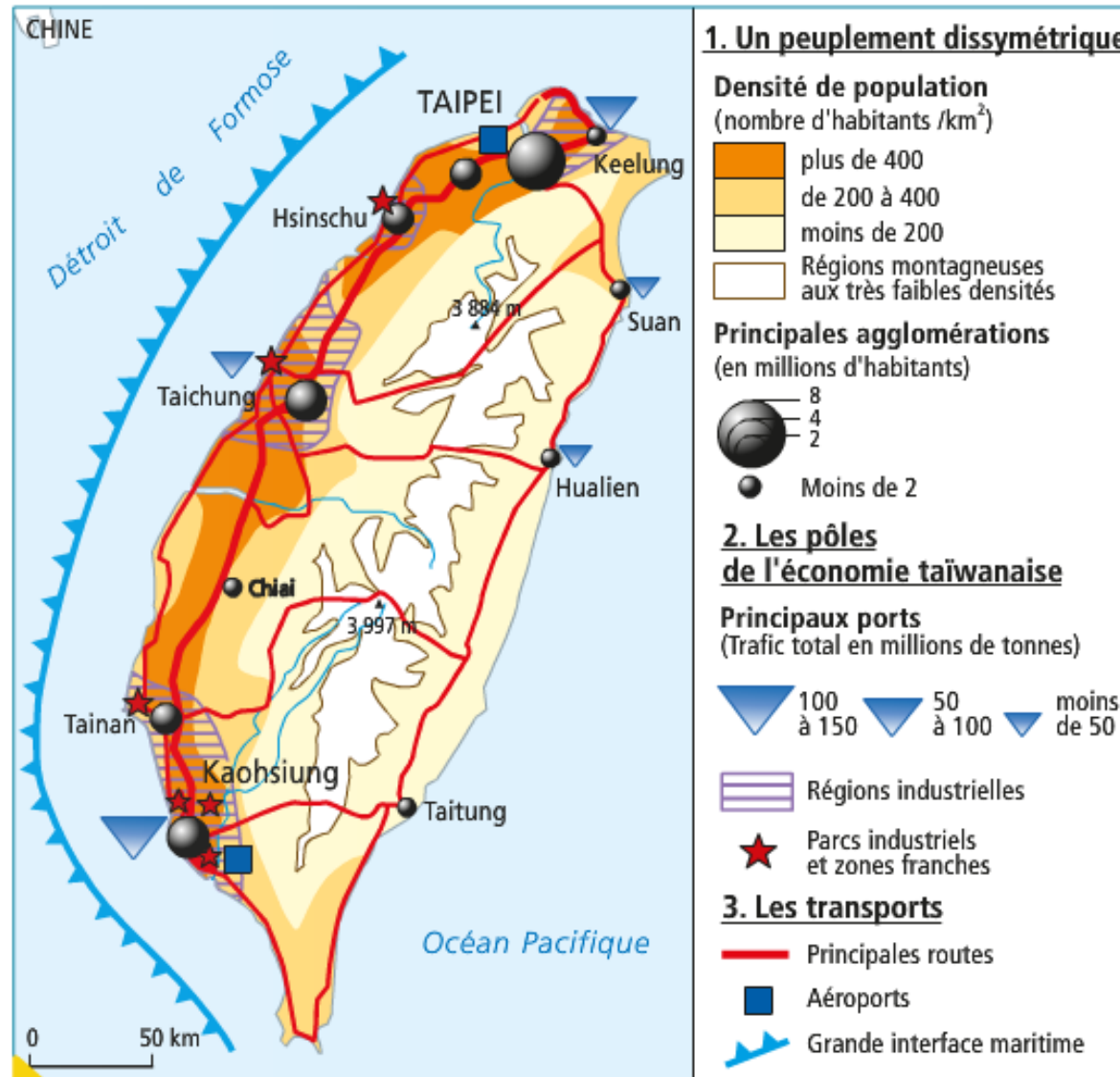
Terre-pleins et aménagements industriels

Aquaculture

Principaux ensembles portuaires (trafic en millions de tonnes en 2010)

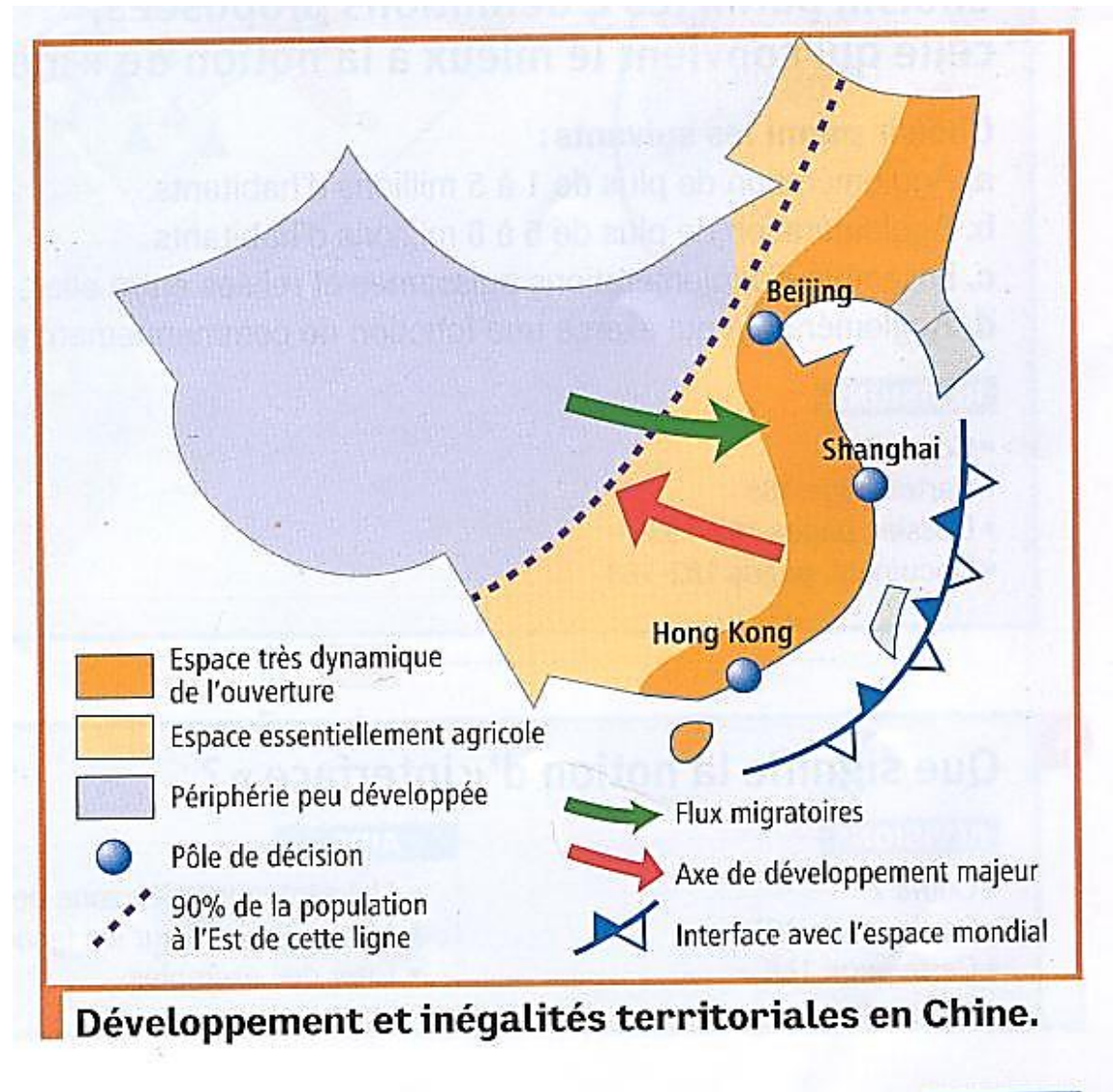
Principales régions industrialo-portuaires

L'Asie du Sud et de l'Est : les défis de la population et de la croissance



2 Les inégalités régionales à Taïwan

L'Asie du Sud et de l'Est : les défis de la population et de la croissance



Une frontière sanglante







1. Les impacts de la croissance économique

Empreinte écologique

- Plus de 3 : empreinte écologique forte
- Entre 1,5 et 3 : empreinte écologique moyenne
- Moins de 1,5 : empreinte écologique faible

Emissions de gaz à effet de serre (en millions de tonnes de CO₂)

- Plus de 6 000
- Entre 1 000 et 6 000
- Entre 500 et 1 000
- Moins de 500

- Grandes régions urbaines et industrielles soumises à des pollutions diverses
- Centrales nucléaires
- Principales catastrophes industrielles et technologiques
- 10 Nombre de grands barrages sur les fleuves principaux
- Nuage brun (pollution atmosphérique importante)

2. La dégradation durable de l'environnement

- Pollution des grands fleuves
- Axes de déforestation importante
- Risques de pollutions marines le long du grand corridor maritime
- Fonte des glaciers liée au réchauffement climatique
- Deltas surpeuplés soumis à la remontée du niveau des eaux océaniques
- Îles menacées de submersion
- Avancée des déserts
- Marées noires majeures

3. Des tentatives de protection de l'environnement

- Kyoto 1997 Grands sommets internationaux
- VIETNAM États dont plus de 25 % de l'énergie produite provient de ressources renouvelables
- États ayant ratifié le protocole de Kyoto
- Principaux espaces protégés

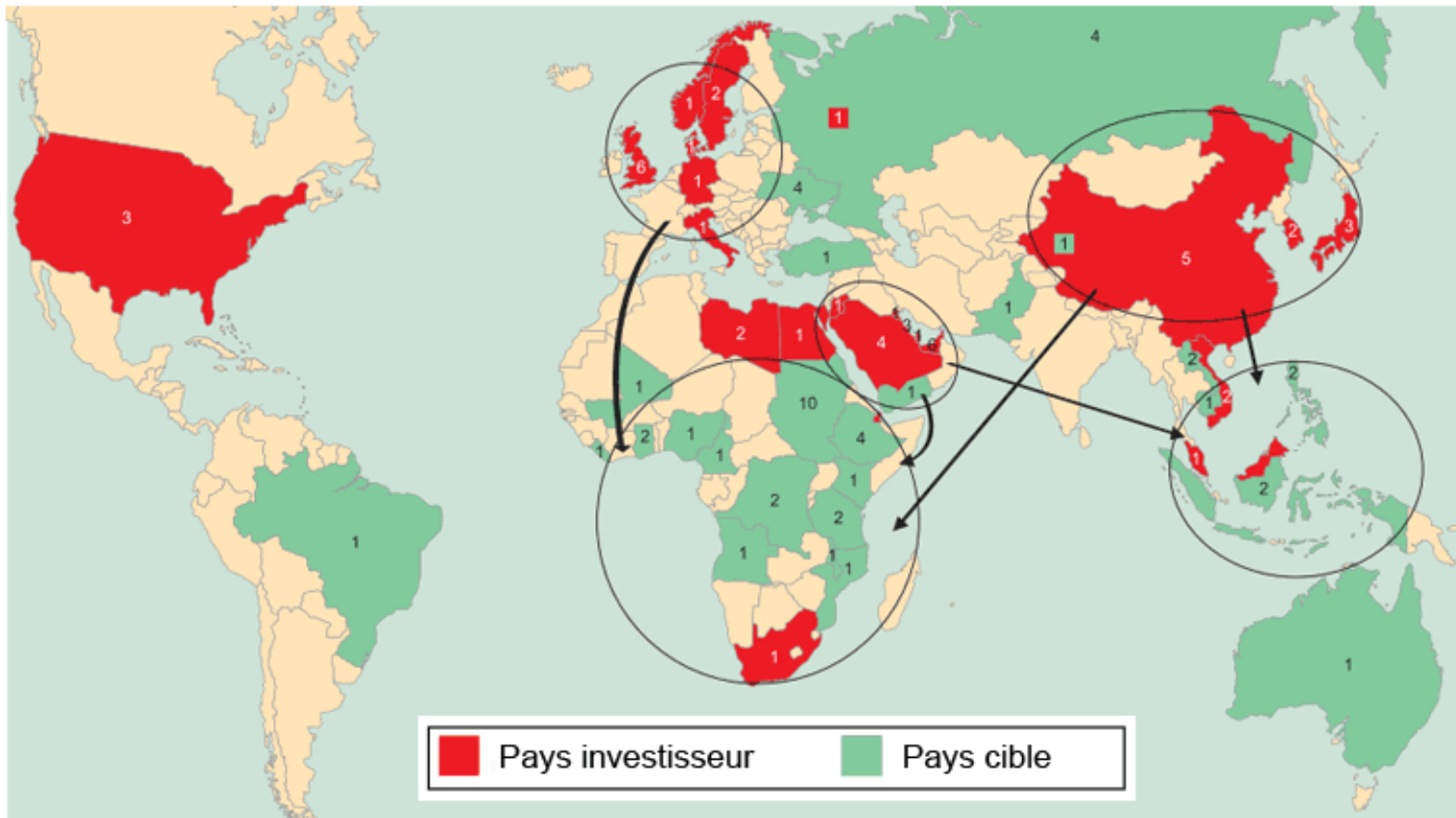
Des territ

Bangkok




L'Asie du Sud et de l'Est : les défis de la population et de la croissance

Régions et pays investisseurs ou cibles de l'investissement international dans les terres destinées à la production agricole de 2006 à mai 2009
(nombre d'accords signés ou mis en œuvre)



Source : Investment report. Transnational Corporations, Agricultural Production and Development, United Nations Conference on Trade and Development (Unctad / Cnuced), 2009

Japon-Chine : concurrences régionales, ambitions mondiales



3 Chine et Japon : des taux de croissance différents

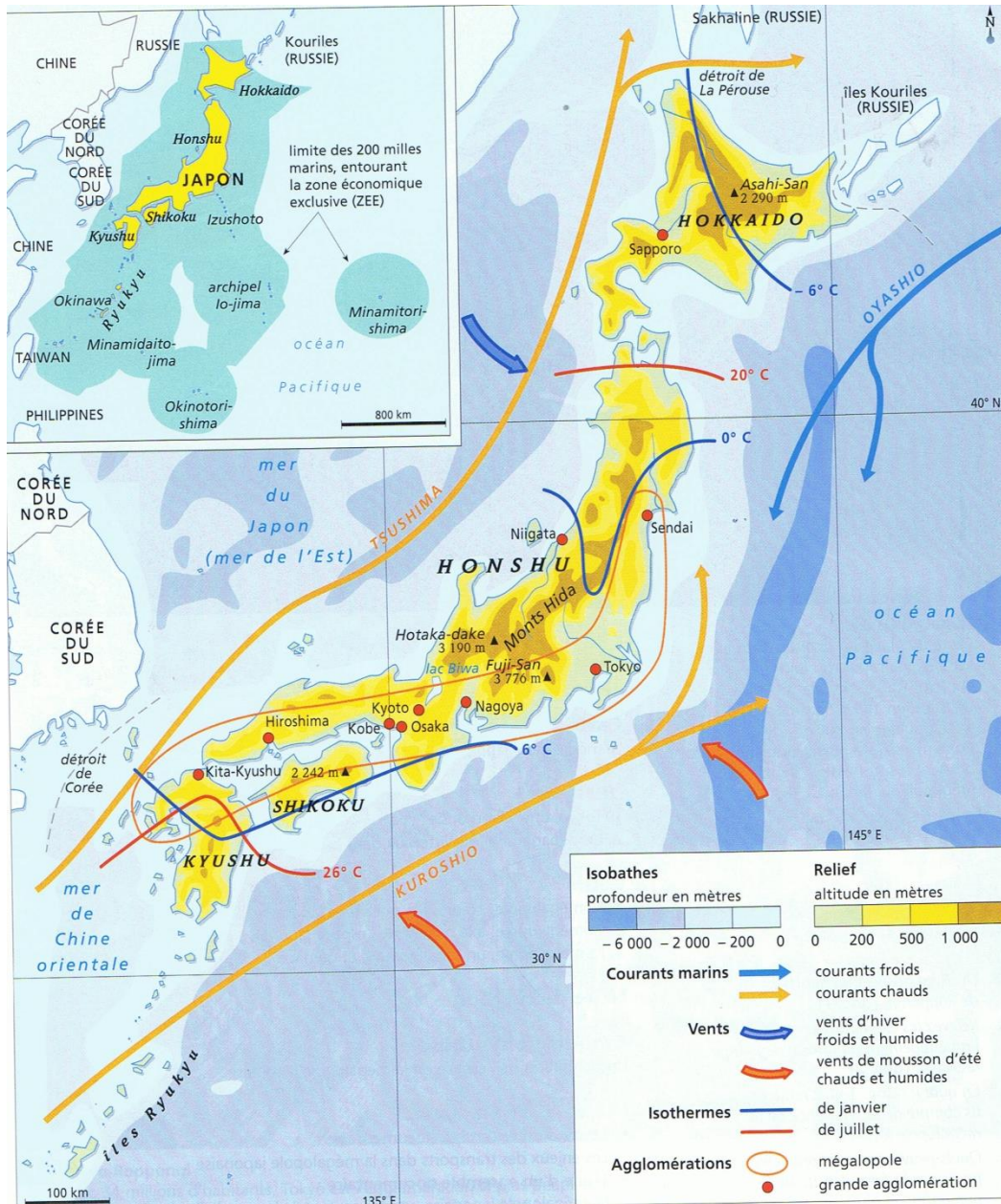
Dessin de No-rio paru dans *Courrier International* n° 1 039 du 30 septembre 2010.

1. GDP : *Gross Domestic Product*. Désigne le PIB.

Japon-Chine : concurrences régionales, ambitions mondiales

中国

Japon-Chine : concurrences régionales, ambitions mondiales



Japon-Chine : concurrences régionales, ambitions mondiales



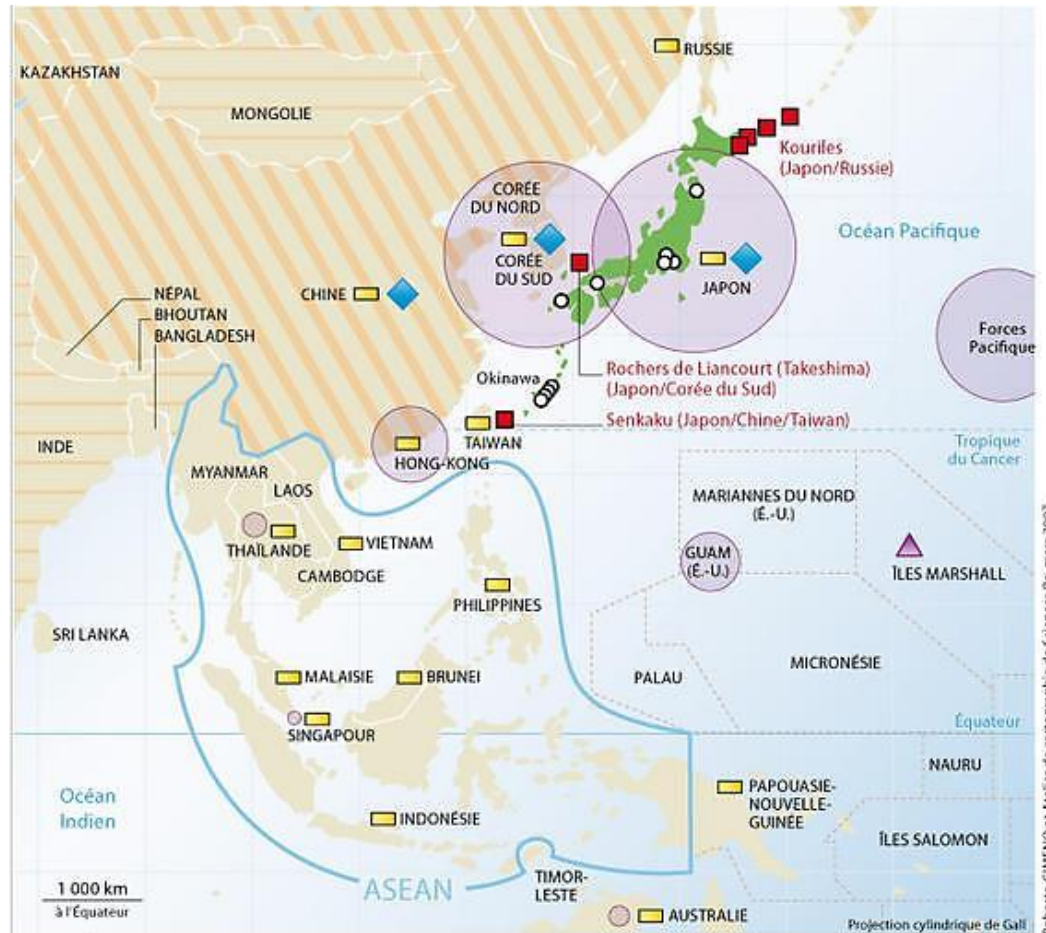
Temple Yasukuni de Tokyo

Japon-Chine : concurrences régionales, ambitions mondiales



Japon-Chine : concurrences régionales, ambitions mondiales

Le Japon dans son contexte géopolitique régional

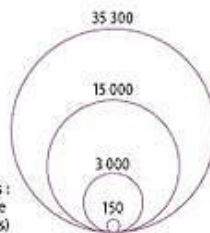


■ Contestations territoriales entre le Japon et ses voisins

Forces militaires américaines :

- Localisation des bases sur le territoire japonais
- ▲ Radars

Effectifs totaux par pays :
(les effectifs de Hong-Kong et du Pacifique correspondent à des forces aéronavales)



APEC (Asia Pacific Economic Cooperation)

- Membres, hors cadrage : Nouvelle-Zélande, Canada, États-Unis, Mexique, Pérou Et Chili.

Organisation de coopération de Shanghai :

- Membres, hors cadrage : Kirghizstan, Ouzbékistan et Tadjikistan
- Observateurs, hors cadrage : Iran, Pakistan

Forum ASEAN + 3

Sources : d'après Nicolas Bergeret ; International Institute for Strategic Studies, The Military Balance 2007, James Hackett, London, 2007 ; compilation à partir des sites officiels des organisations régionales

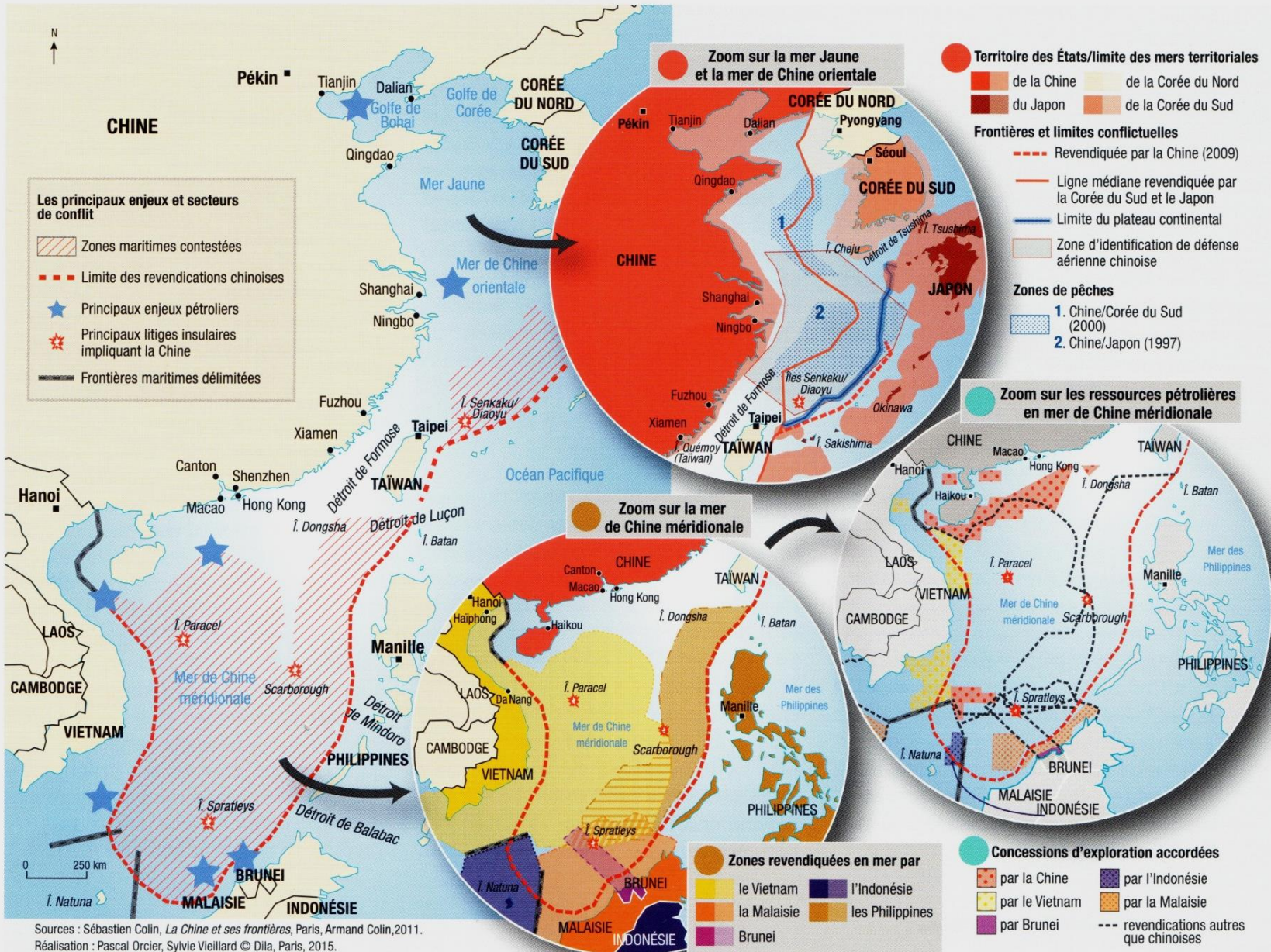
© La Documentation française

Japon-Chine : concurrences régionales, ambitions mondiales



Japon-Chine : concurrences régionales, ambitions mondiales

LES CONFLITS EN MER DE CHINE



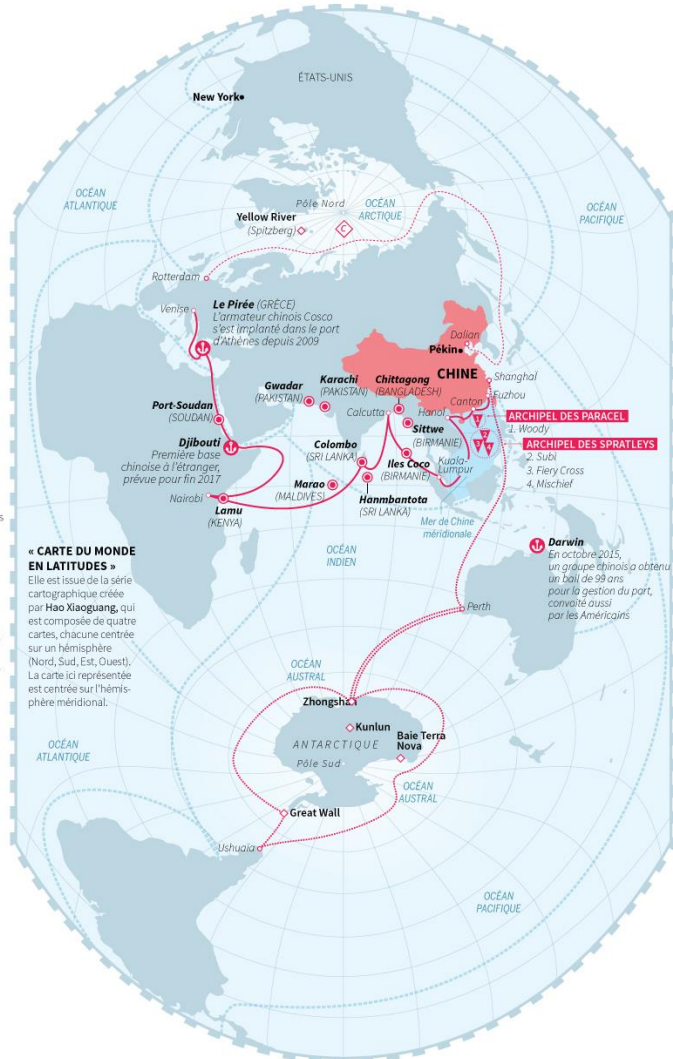
Japon-Chine : concurrences régionales, ambitions mondiales



Le Nord-Est chinois et la péninsule coréenne

Source : Documentation photographique n°8108

La Chine se cartographie au centre du monde
 En savoir plus sur http://www.lemonde.fr/les-decodeurs/visuel/2017/02/20/la-chine-se-cartographie-comme-le-nombril-du-monde_5082283_4355770.html#UqbqTXJ00wht2mu.99



NOUVELLES AMBITIONS MARITIMES D'UNE PUISSANCE CONTINENTALE

--- Principales routes maritimes : 90 % du commerce et 40 % des importations pétrolières chinoises dépendent du transport maritime
 --- Route maritime annoncée par Pékin en 2013, composante des « nouvelles routes de la soie »
 --- Installations portuaires construites ou en projet
 (U) que la Chine possède ou loue
 (C) où la Chine dispose de facilités d'attache

MER DE CHINE MÉRIDIONALE : UN HORIZON « VITAL » OÙ IMPOSER SON HÉGÉMONIE

(V) Récifs contestés occupés militairement par Pékin et transformés (poldérisation, construction de ports et pistes d'atterrissage)
 (M) Mer de Chine méridionale

ARCTIQUE, ANTARCTIQUE : DES PÔLES SI PROCHES

(D) Station polaire chinoise
 (E) Expédition antarctique (33 expéditions, la dernière en 2016)
 (C) Conseil de l'Arctique, que Pékin a intégré en 2013 comme observateur permanent
 (R) Route du Nord, raccourci stratégique rendu possible par la fonte prolongée de glaces, emprunté par l'armateur national chinois Cosco en 2013, 2015 et 2016

« CARTE DU MONDE EN LATITUDES »
 Elle est issue de la série cartographique créée par Hao Xiaoguang, qui est composée de quatre cartes, chacune centrée sur un hémisphère (Nord, Sud, Est, Ouest). La carte ici représentée est centrée sur l'hémisphère méridional.

Cartographie : Francesca Fattori, Jules Grandin, Véronique Malécot

Sources : cartes de Hao Xiaoguang, www.hgmap.com ; L. Jakobson, « China prepares for an ice-free Arctic », SIPRI Insights on Peace and Security, mars 2010 ; O. Aleveeva, F. Lassere, « Le Dragon des Neiges : les stratégies de la Chine en Arctique », Perspectives chinoises, 2012 ; N. Sindres, P. Tournet, « Chine, Japon, Corée. Quelles ambitions pour l'Arctique ? », Note de synthèse témoin, septembre 2016 ; Administration chinoise pour l'Arctique et l'Antarctique, Xinhua ; Le Monde

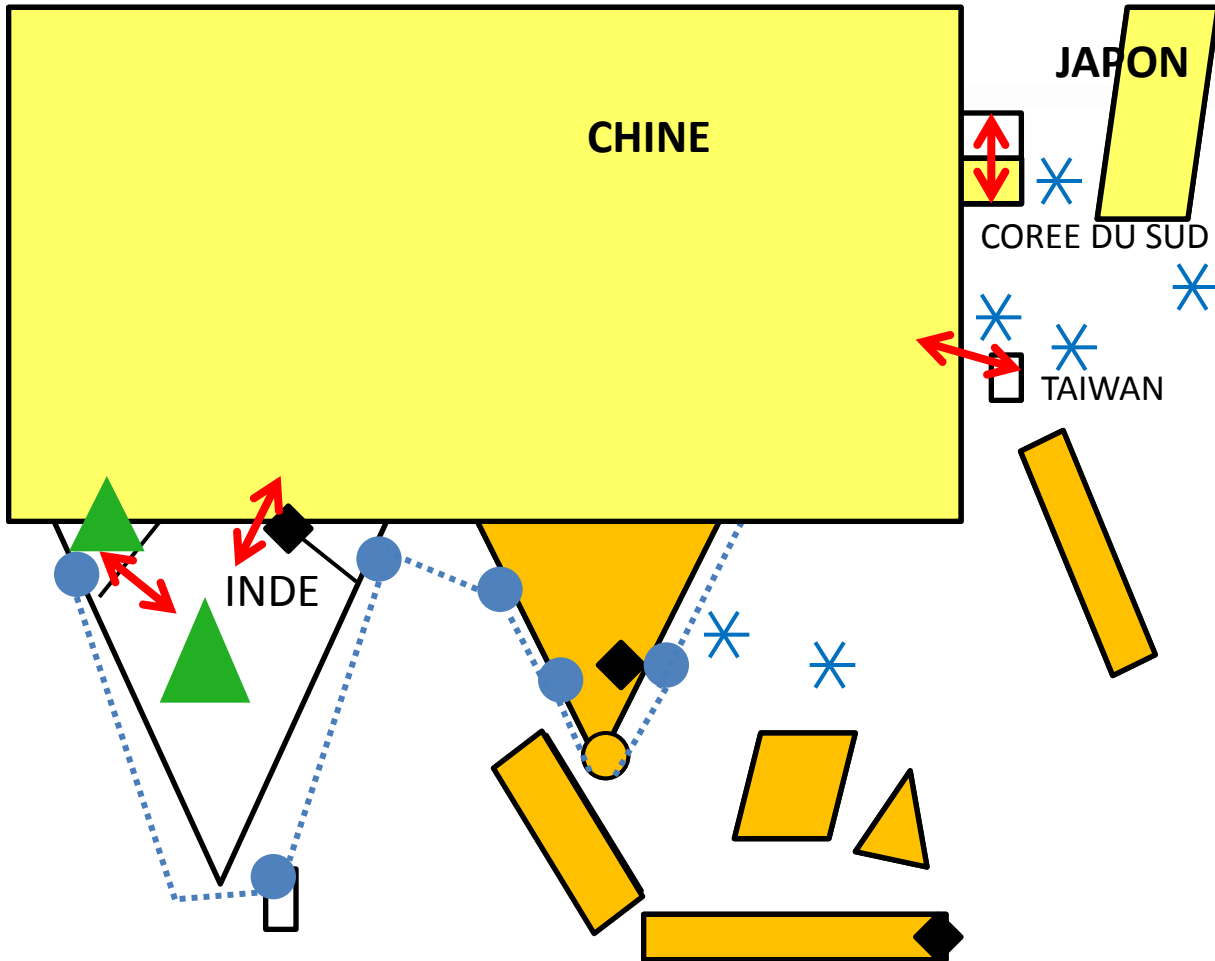


PROJECTION DE MERCATOR
 Créée en 1569 par le géographe flamand Gerhard Mercator, elle est très utilisée pour les cartes marines, car elle conserve les angles. Elle est moins pratique pour représenter les terres émergées car elle altère les surfaces et les distances au fur et à mesure que l'on s'éloigne de l'équateur.



PROJECTION DE GALL-PETERS
 À l'inverse de la projection de Mercator, la projection de Gall-Peters, introduite en 1973 par l'Allemand Arno Peters d'après le travail de James Gall (XX^e s.), conserve les surfaces. Cette projection a permis de faire prendre conscience de l'importance des pays du Sud. Elle a pour défaut d'altérer les angles, et donc les formes.

Les ambitions géopolitiques de la Chine et du Japon en Asie du Sud et de l'Est



Des rivalités stratégiques

* Revendications territoriales impliquant la Chine et/ou le Japon

↔ Points de tension majeurs

▲ Puissances nucléaires

◆ Participation japonaise à des opérations de maintien de la paix de l'ONU

● Sécurité chinoise de son approvisionnement énergétique (stratégie du « collier de perles »)

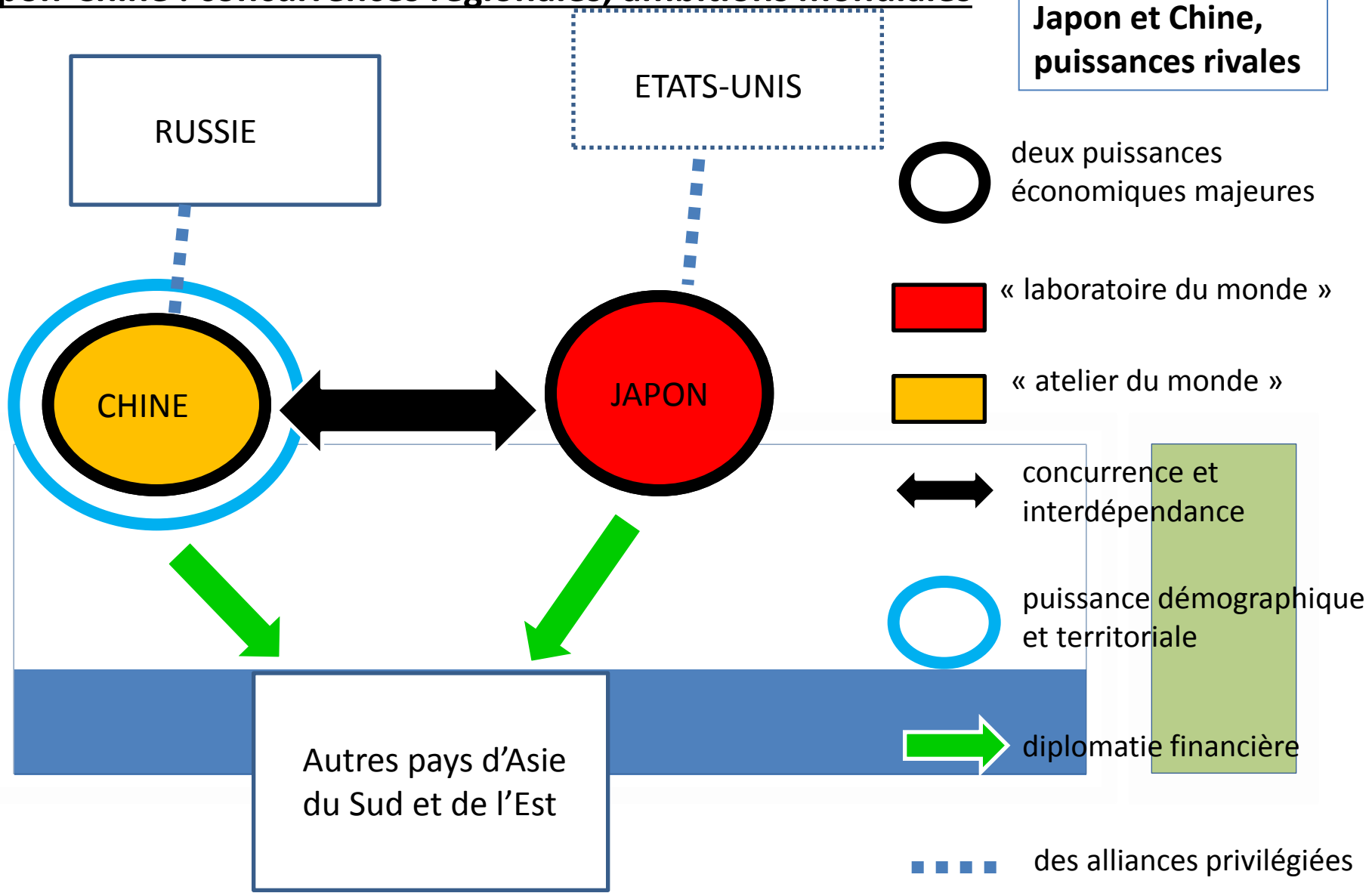
Vers un leadership partagé?

■ ASEAN, une tentative d'intégration régionale

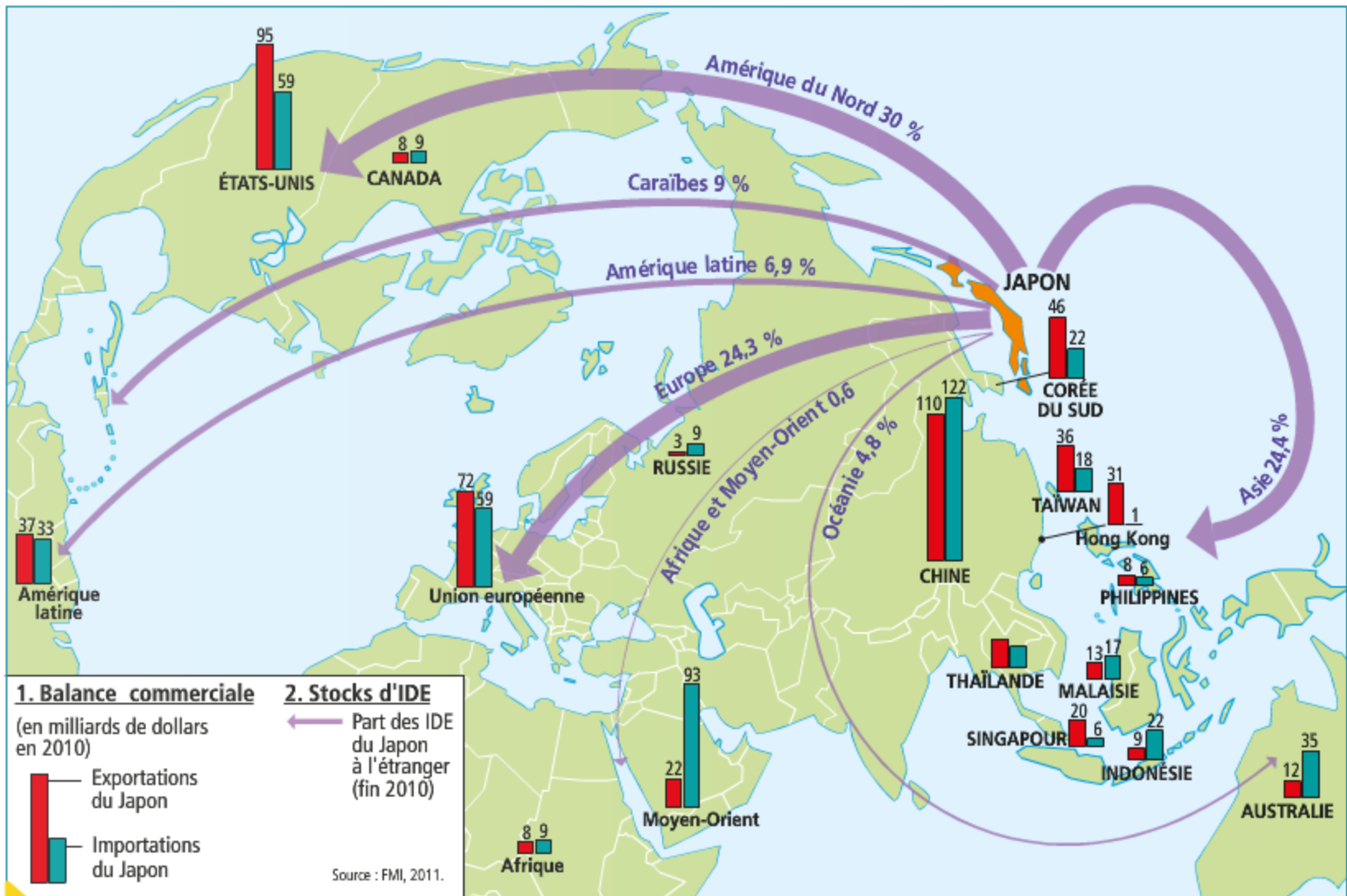
■ ASEAN + 3

Japon-Chine : concurrences régionales, ambitions mondiales

Japon-Chine : concurrences régionales, ambitions mondiales

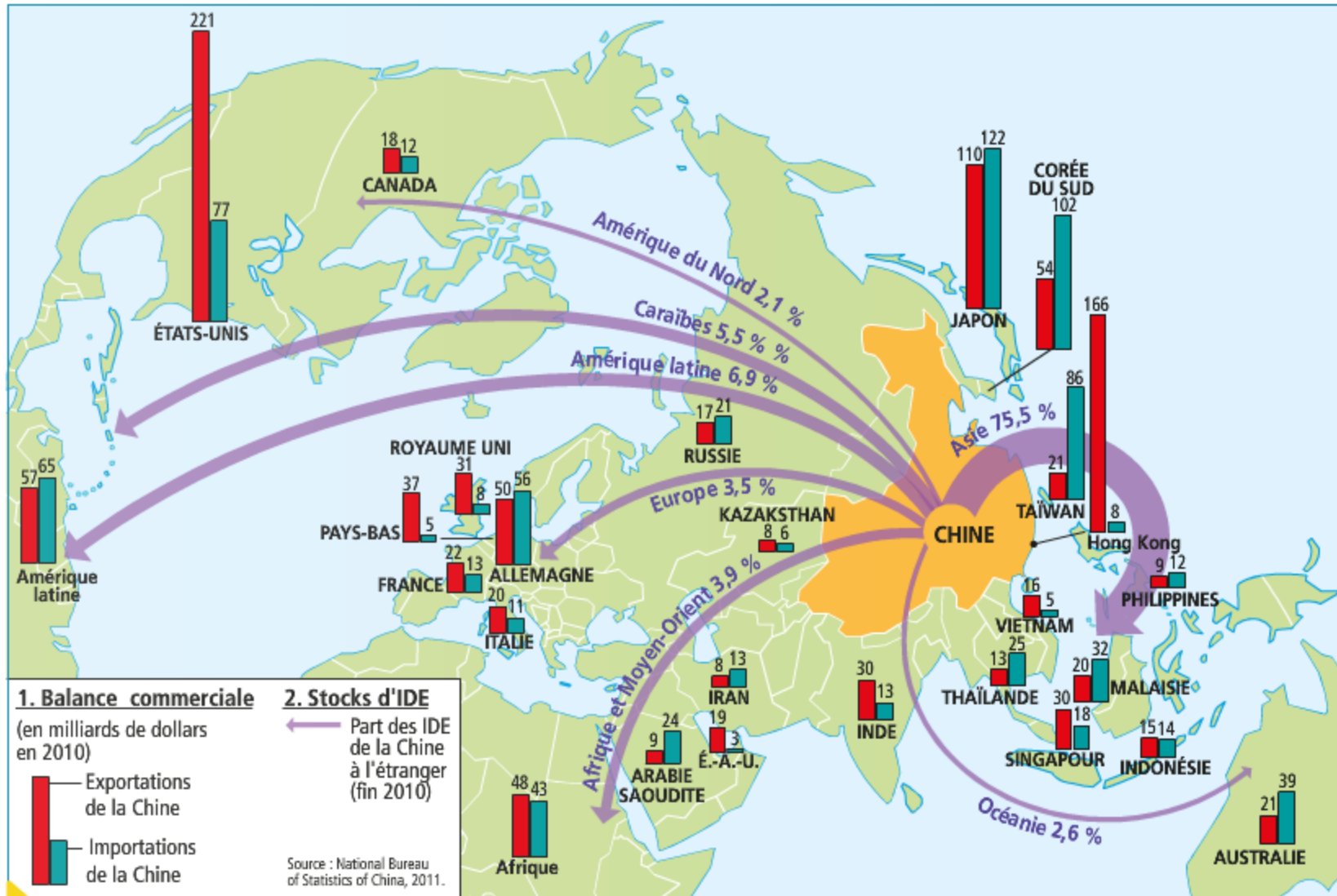


Japon-Chine : concurrences régionales, ambitions mondiales



2 Le Japon dans le commerce mondial

Japon-Chine : concurrences régionales, ambitions mondiales



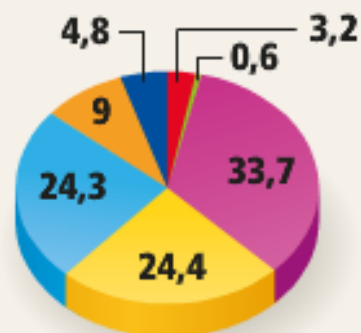
3 La Chine dans le commerce mondial

Japon-Chine : concurrences régionales, ambitions mondiales

Les IDE de la Chine et du Japon

Stocks d'IDE du Japon à l'étranger en 2011 (en %)

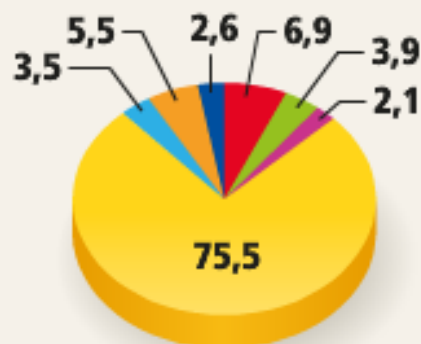
Total : 720 milliards de dollars



Source: FMI, 2011.

Stocks d'IDE de la Chine à l'étranger en 2011 (en %)

Total : 280 milliards de dollars



Source : National Bureau of Statistics of China, 2011.



Japon-Chine : concurrences régionales, ambitions mondiales



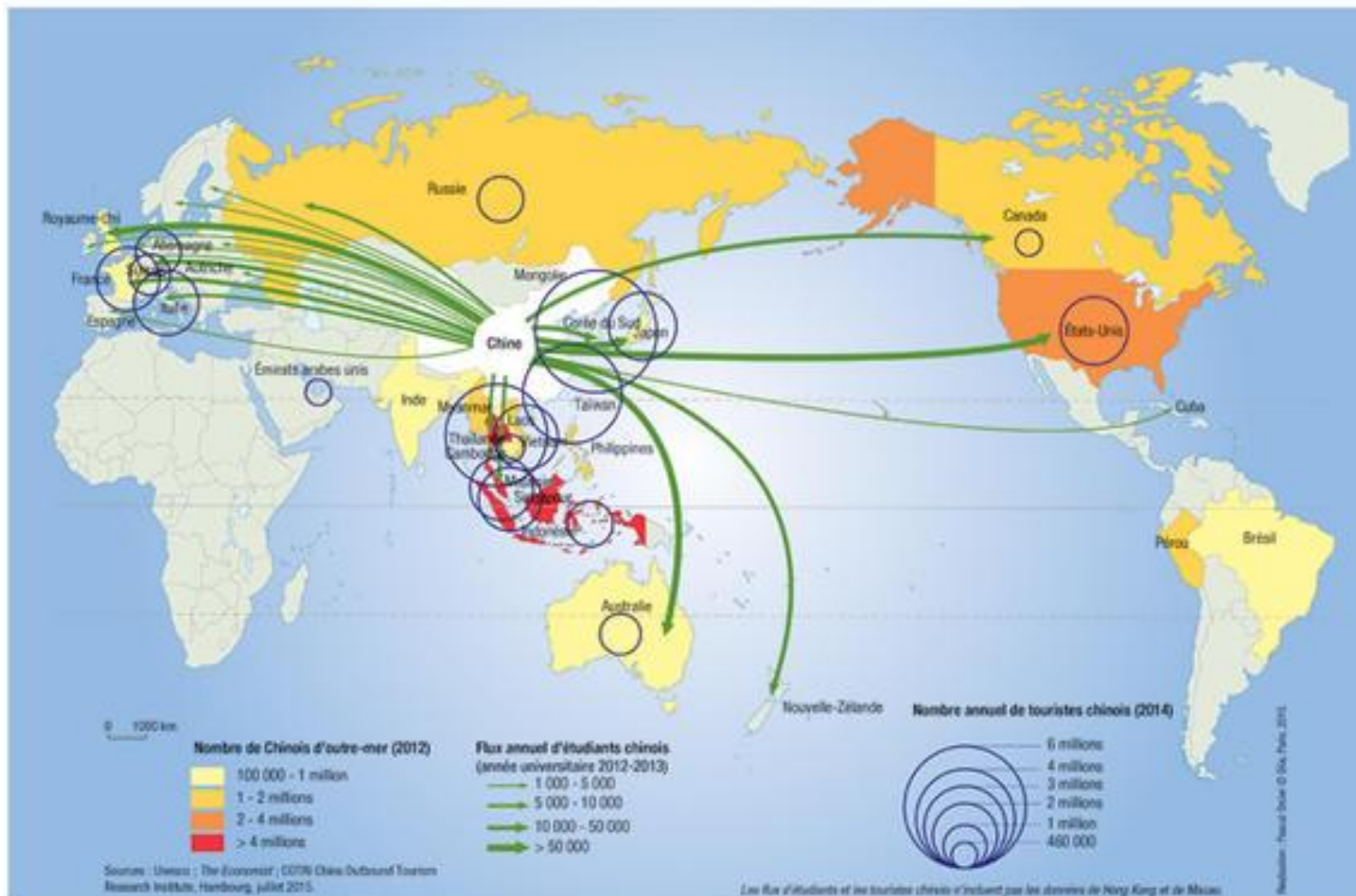
230 M. d'exemplaires

Akira, 1^{er} manga japonais publié en France en 1990

Japon-Chine : concurrences régionales, ambitions mondiales

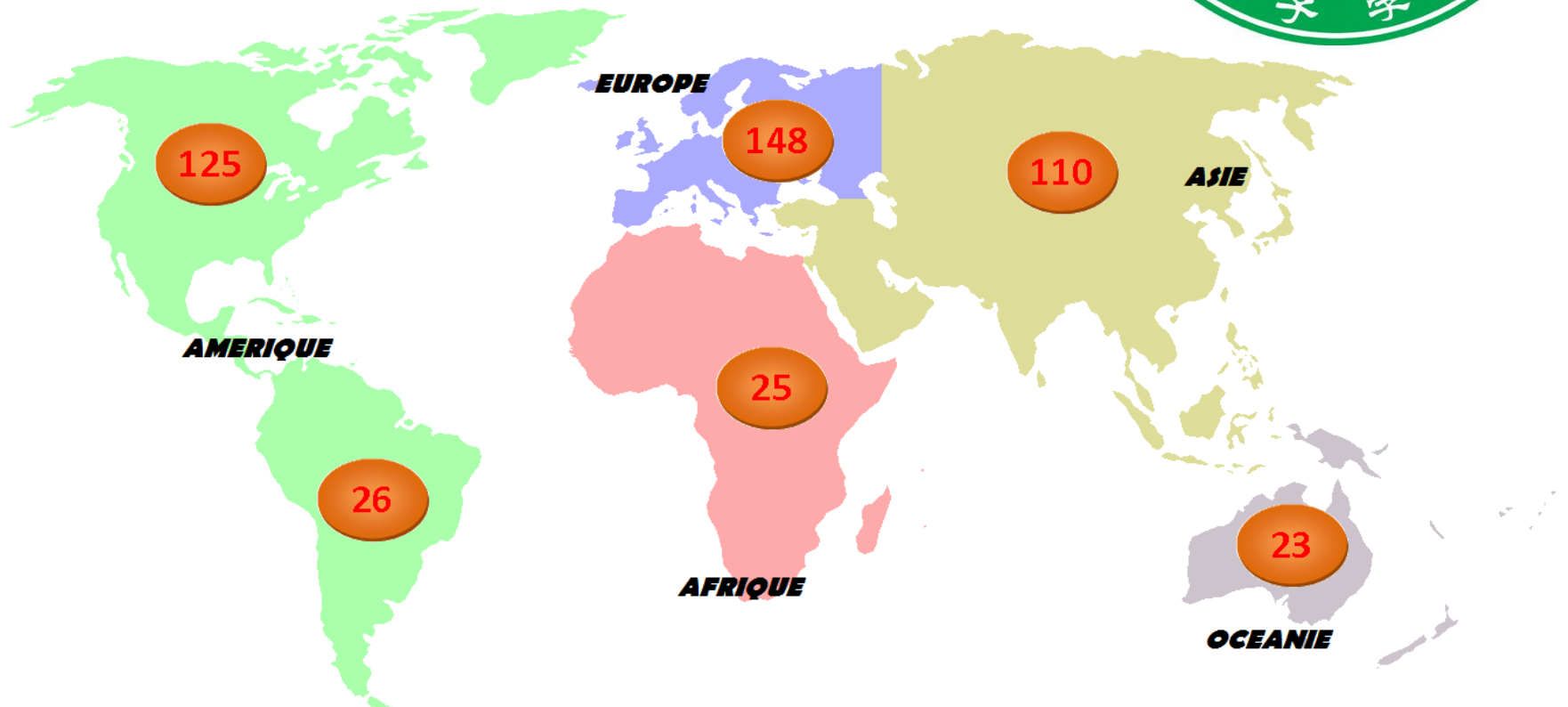
Les Chinois à l'étranger, une géographie plurielle : diaspora, étudiants et touristes

Réalisation : Documentation photographique © Dila, Paris, 2015



Japon-Chine : concurrences régionales, ambitions mondiales

Japon-Chine : concurrences régionales, ambitions mondiales



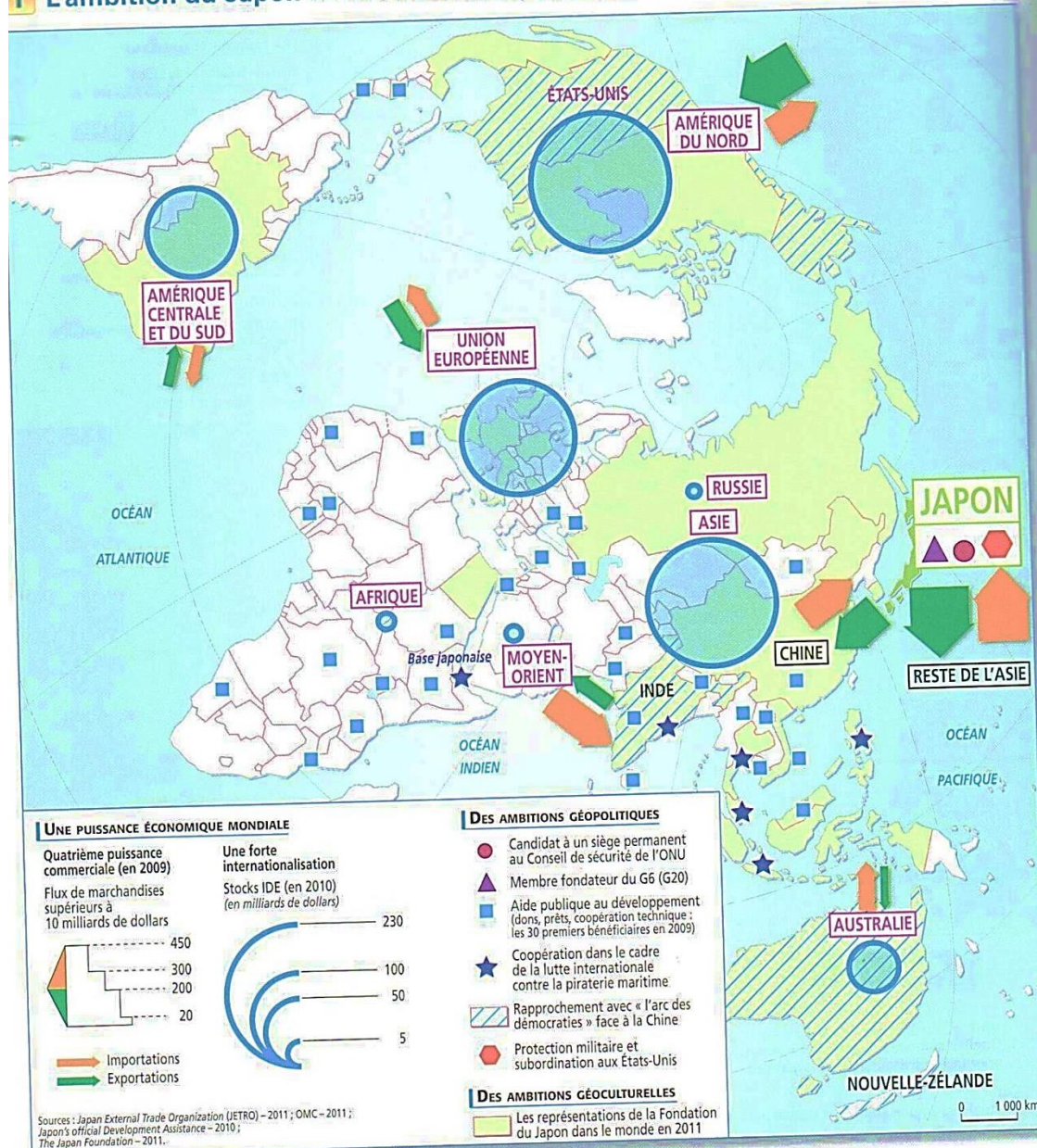
Japon-Chine : concurrences régionales, ambitions mondiales



La tour "Ren" représente la forme du caractère chinois de l'homme (人 = ren = homme)

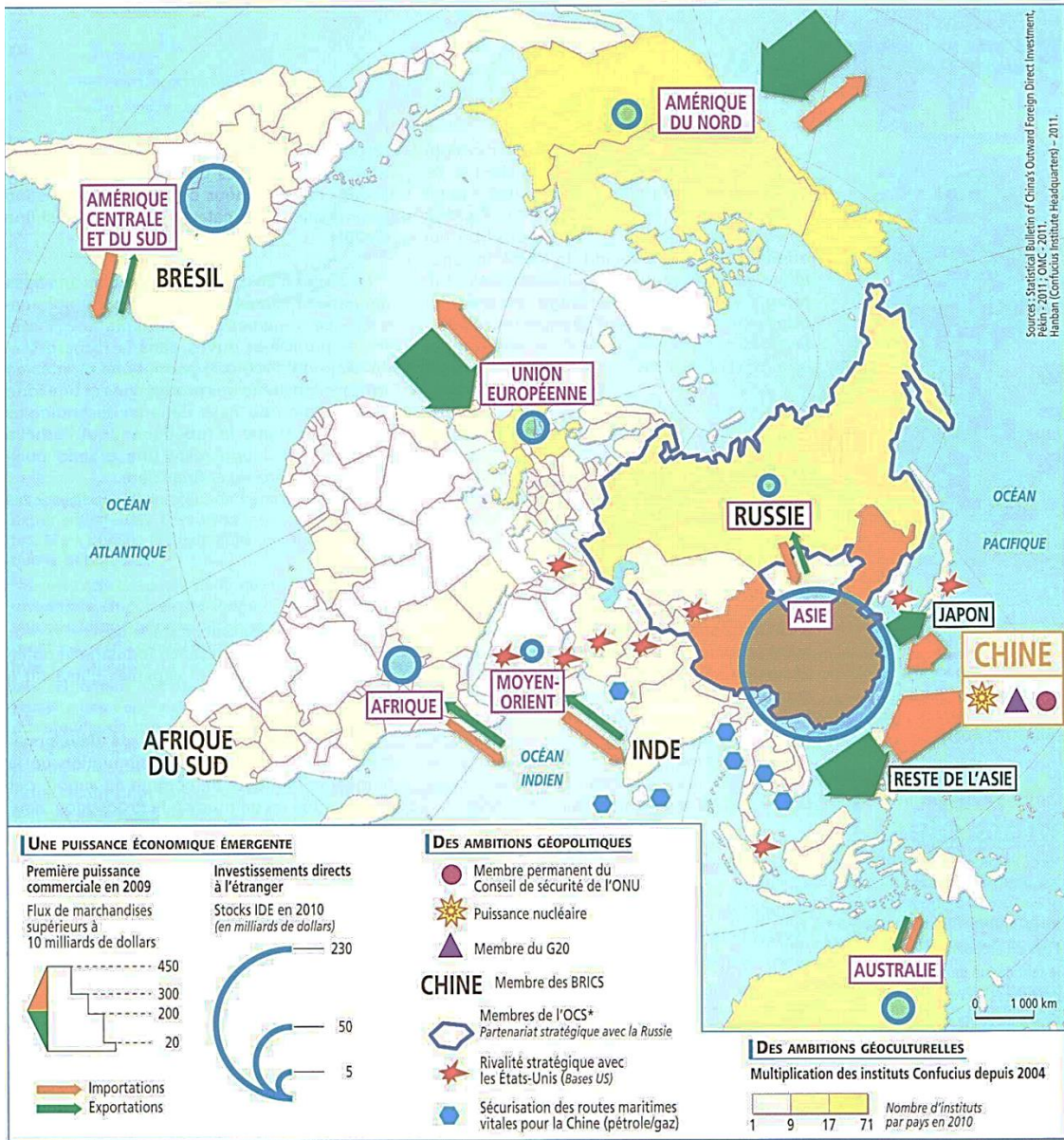
Japon-Chine : concurrences régionales, ambitions mondiales

1 L'ambition du Japon : consolider une puissance mondiale



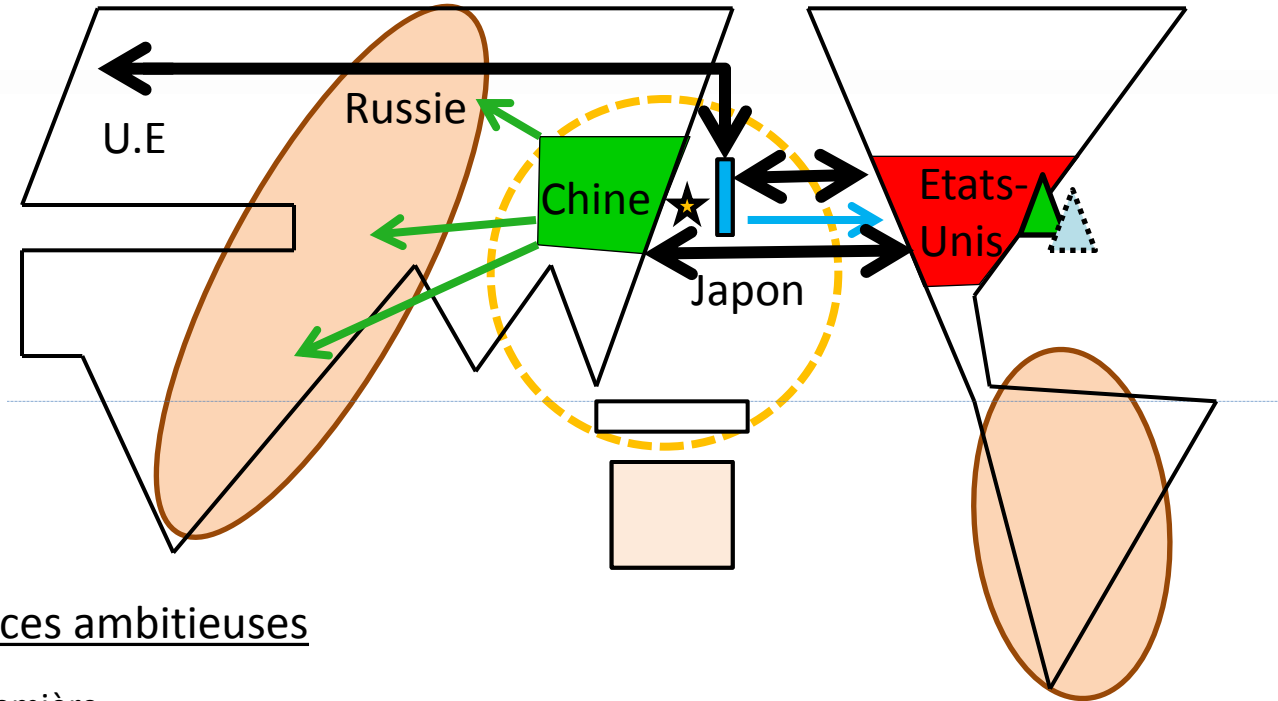
Japon-Chine : concurrences régionales, ambitions mondiales

2 L'ambition de la Chine : devenir la première puissance mondiale



3- Une rivalité diplomatique

Japon-Chine, deux puissances rivales aux ambitions mondiales



Des puissances ambitieuses



Une première puissance mondiale en déclin?



Une puissance établie mais incomplète



Une puissance émergente, superpuissance en devenir?



Revendication d'un siège de membre permanent (ONU)



Maintien d'une alliance privilégiée



Membre permanent du conseil de sécurité (ONU)



De nouveaux axes d'alliance

Des puissances rivales et vulnérables



Interdépendance et concurrence



Litiges territoriaux sino-japonais



Concurrence pour le leadership asiatique



Approvisionnement en matières premières