

## Chapitre 3

*L'Amérique : puissance du Nord, affirmation du Sud (11/12 k)***Problématique générale :**

- Une aire continentale gigantesque  
= zone de contact entre des mondes différents (niveau de développement, culture) mais qui entretiennent des relations anciennes et diverses (migratoires, culturelles, politiques et économiques).

**Formuler la problématique générale du chapitre :**

Dans quelle mesure cette aire continentale apparaît-elle comme une zone de contact dynamique, nourrie de relations anciennes et multiformes et intégré à la mondialisation ?

*1 - Le continent américain : entre tensions et intégration régionale - 6h*

Définir les termes : tensions – intégration...

**Problématiques**

**Les initiatives d'intégrations régionales résorbent-elles les discontinuités spatiales et les tensions qui affectent le continent américain ?**

- o Quelles sont les tensions sur le continent américain ? A quoi sont-elles dues ?
- o Quels contrastes économiques et culturels traduisent-elles ?
- o Quelles sont les logiques des associations régionales ?

*1.1 Un espace différencié avec des discontinuités spatiales***a. Les contrastes culturels**

Carte 1, page 208 – Une mosaïque culturelle

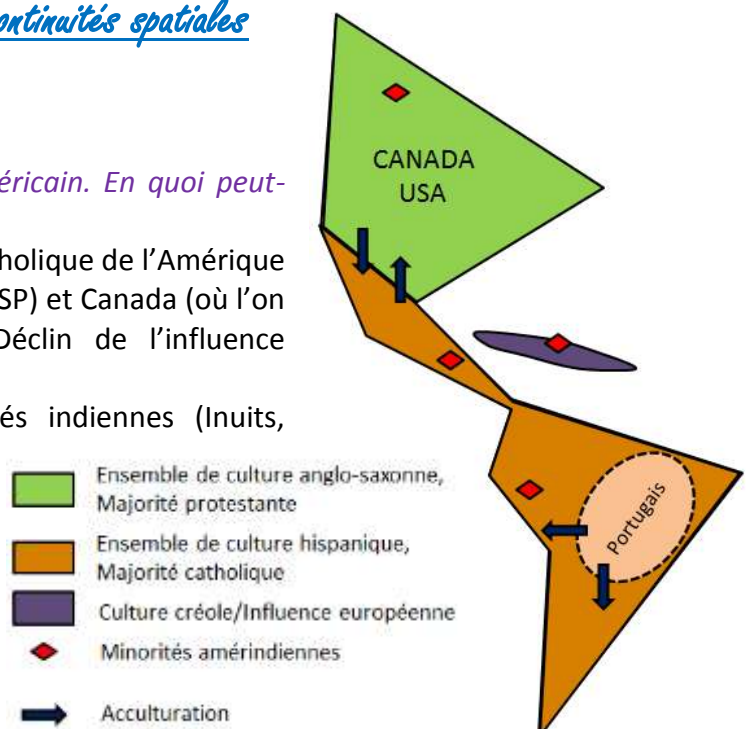
Montrez la diversité culturelle du continent américain. En quoi peut-elle être conflictuelle ?

- Relative unité culturelle hispanique et catholique de l'Amérique latine / modèle anglo-saxon protestant USA (WASP) et Canada (où l'on trouve aussi un certain multiculturalisme). Déclin de l'influence européenne (Français et néerlandais)

- Affirmation de l'identité des minorités indiennes (Inuits, Mayas, Quechua) et afro-caribéenne (créoles)

- Acculturation : diffusion de la culture américaine, hispanique et du « portugol » - Métissage important des population en Amérique latine mais faible aux USA (pas de « melting pot »).

Facteurs de tensions : acculturation, reconnaissance des minorités



### b. Les contrastes de développement

Cartes 2-3, page 206-207 – Entre tensions et intégrations

*Montrez les dynamiques économiques : inégalités et centres d'impulsion.*

#### - Un Nord développé :

- USA /Canada= principales puissances de l'Am. Du Nord. Puissance des interfaces et des mégalopoles
- USA a l'éco la + puissante et la + diversifiée au monde, 1ers investisseurs sur le continent, modèle attractif.
- Canada : riche en ressources naturelles et exportateur de matières 1ères, cœur situé au S/E du pays avec les grandes métropoles (Toronto, Montréal)
- Alena → émergence d'une vaste région frontalière : *MAIN STREET*

Mais concurrence entre eux (automobile, sidérurgie, bois) et Canada reste très dépendant des USA.

#### - Des Suds diversifiés

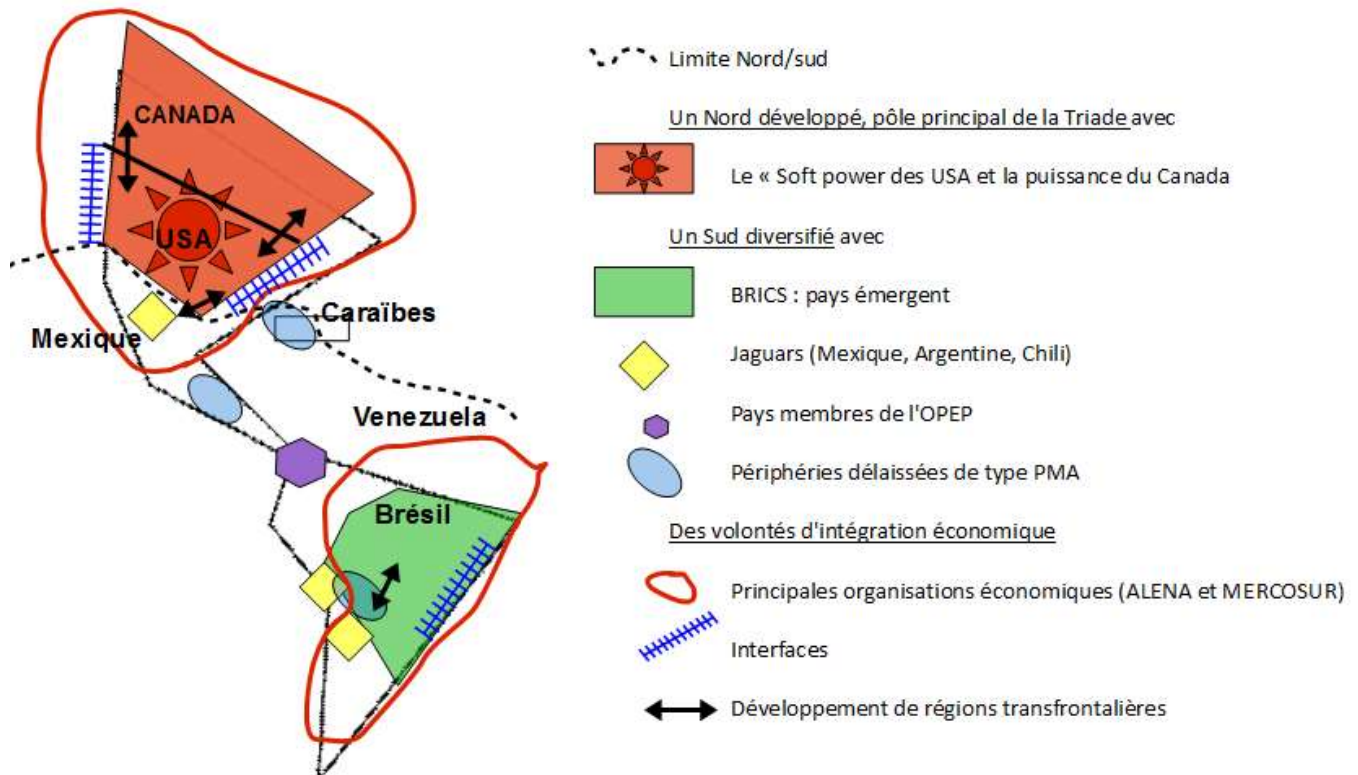
- Brésil = pays émergent = puissance régionale du continent, 1<sup>er</sup> récepteur d'IDE US, mais fortes inégalités
- Mexique, Argentine, Chili = « *Jaguars* ». Mexique dans l'Alena = 2<sup>ème</sup> pays d'accueil d'IDE US. Chili (cuivre et fruits) et Argentine (blé, soja) = gds exportateurs.
- Venezuela (7<sup>ème</sup> exportateur de pétrole, 1ères réserves de la planète), Colombie (café et charbon, + un peu de poudre...), Pérou (or et produits de la mer → PIB X 3 depuis dix ans)

Mais très dépendants des exportations de matières 1ères

- Des périphéries délaissées avec exportations à faible valeur ajoutée (fruits et aquaculture en Equateur, bauxite du Surinam), agriculture svt vivrière, PMA comme Haïti, Bolivie, Guatemala..., bidonvilles → Migrations : exode rural, migrations économiques Sud/Nord

Limite N/S floue. Des inégalités facteurs de tensions et d'intégration (échanges)

### L'Amérique, entre tensions et intégration : les contrastes de développement



### c. Un espace de tensions avec volonté hégémonique des USA

Cartes 1 et 2, page 206-207 – *En quoi l'Amérique est-elle un espace de tensions ?*

- Régimes politiques - Hiérarchie des puissances - Tensions entre Etats - Tensions internes aux Etats.

- Une stabilisation politique

- Démocraties majoritaires
- Morcellement politique de l'Amérique centrale dû à l'histoire (dictatures, guérillas)

- Hégémonie américaine = 1<sup>ère</sup> source de tensions :

- Am. Latine a lgtps été « arrière-cour » des USA (doctrine Monroe de 1823) : par ex. soutien aux dictatures des républiques bananières pendant la Gu. Froide contre les guérillas communistes, embargo américain sur Cuba. Présence militaire US importante : base de Guantanamo, interventions militaires pdt la guerre froide et aujourd'hui, lutte contre les narco-trafiquants.

l'Am. Latine prend auj. ses distances de manière inégale :

- Mex. + Am. Centrale + Caraïbes restent très liés à USA
  - Bolivarisme à partir du Venezuela → volonté d'émancipation et anti-impérialisme conduit par Hugo Chavez
- création de l'alliance bolivarienne (ALBA)

- Nombreuses tensions entre Etats, mais pas de guerres depuis 1995 :

- Oppositions idéologiques : entre régimes socialistes (Venezuela, Cuba) et libéraux (Canada, USA, Colombie, Mexique)
- Oppositions frontalières : démarcation de la ZEE, des réserves frontalières (Surinam et Guyana), débordement du conflit colombien (Equateur, Venezuela)

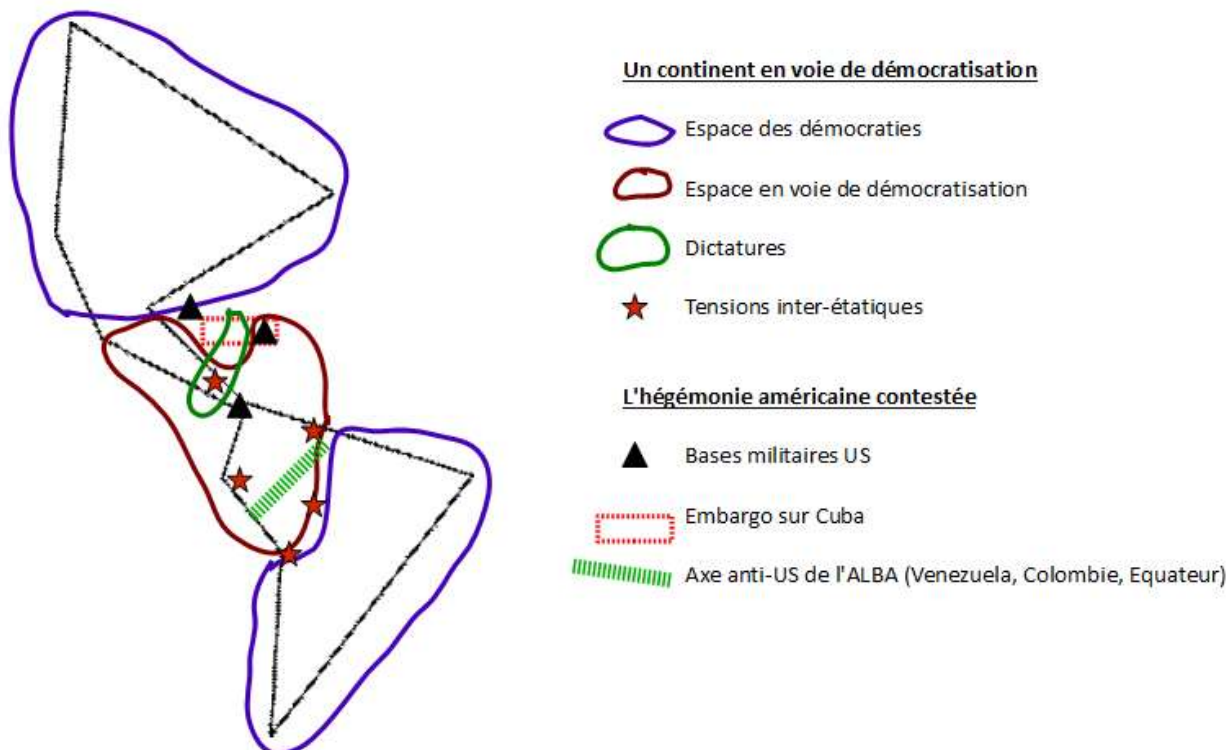
- Nombreuses tensions internes et violence généralisée : car inégalités sociales (Brésil) et activités criminelles (Mexique et Colombie : narco-trafics).

Se concentre dans les bidonvilles, espaces de non droit

Fin des guerres civiles au Salvador et au Guatemala, mais tjs conflit des FARC en Colombie

+ Revendications des peuples indigènes (Canada, Bolivie)

### L'Amérique, entre tensions et intégration : l'organisation politique



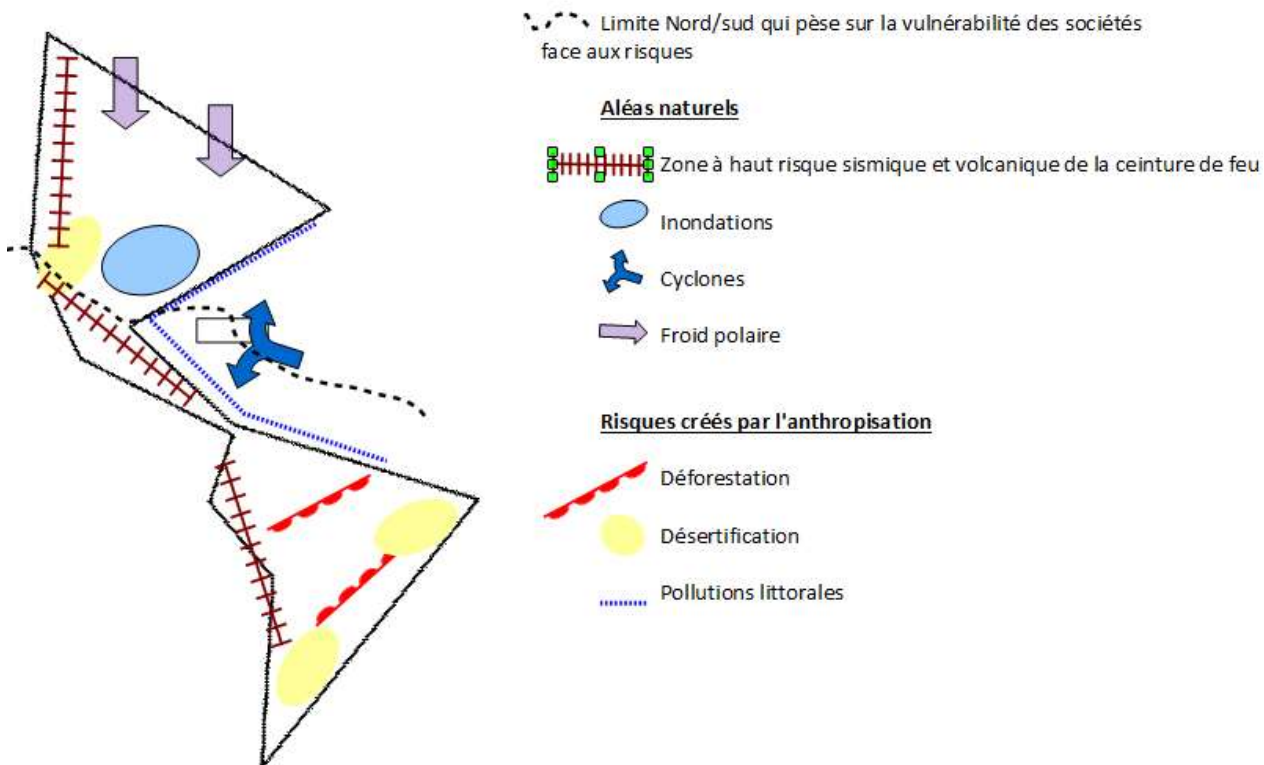
**d. Des contraintes environnementales majeures**

Carte 2, page 209 – Un environnement menacé

*Décrire les risques liés aux aléas naturels et à l'anthropisation.*

- Aléas et catastrophes naturelles : ceinture de feu sur côte Pacifique, froids polaire, inondations, cyclones
  - Pression anthropique : pollution urbaine, déforestation, désertification...
- Face aux risques, vulnérabilité des sociétés accentuée par la pauvreté

**L'Amérique, entre tensions et intégration : les contraintes environnementales**



Premiers éléments de conclusion :

- Un continent très diversifié avec une discontinuité nette entre Amérique du Nord et Amérique du Sud.
  - Pour autant, il ne s'agit pas vraiment d'une limite Nord/Sud, laquelle reste floue en Amérique latine.
  - Un espace de discontinuités, plus que de tensions. Cependant, les inégalités économiques et la présence de minorités créent ces tensions. De même, la vulnérabilité face aux risques très présents est bien plus forte au Sud.
- L'intégration permet-elle d'atténuer ces tensions ?

## 1. 2. l'intégration permet-elle de réduire les tensions ?

Cartes 1 et 2, page 206-207 – *En quoi l'Amérique est-elle un espace intégré ?*

### a. De nombreux flux

- Migratoires de types S/N = migrations économiques
- Migratoires de type N/S = tourisme vers Caraïbes
- Migratoires transfrontaliers au sein de chaque association
- + flux de marchandises (pétrole, produits agricoles et produits industriels des maquiladoras) de type S/N et flux d'IDE + marchandises à forte valeur ajoutée de type N/S.

### b. La domination de deux unions : ALENA / MERCOSUR

= faciliter les échanges par diminution des trafics douaniers.

- ALENA a permis intégration et accélération du dvpt du Mexique, mais pays dépendant des USA et frontière hermétique pour les flux migratoires
- MERCOSUR = alternative à la ZLEA (bloquée par Obama depuis 2009) = marché commun incomplet avec union douanière mais bcp de demandes de dérogations des membres en fonction de leurs intérêts économiques et est dominée par le Brésil → assymétrie entre grands et petits pays.

### c. Autres associations trop nombreuses pour être efficaces, réseaux de communication insuffisants

- Les institutions internationales encouragent l'ouverture des frontières → USA 1<sup>er</sup> client et 1<sup>er</sup> fournisseur du Venezuela mais privilégie les USA.

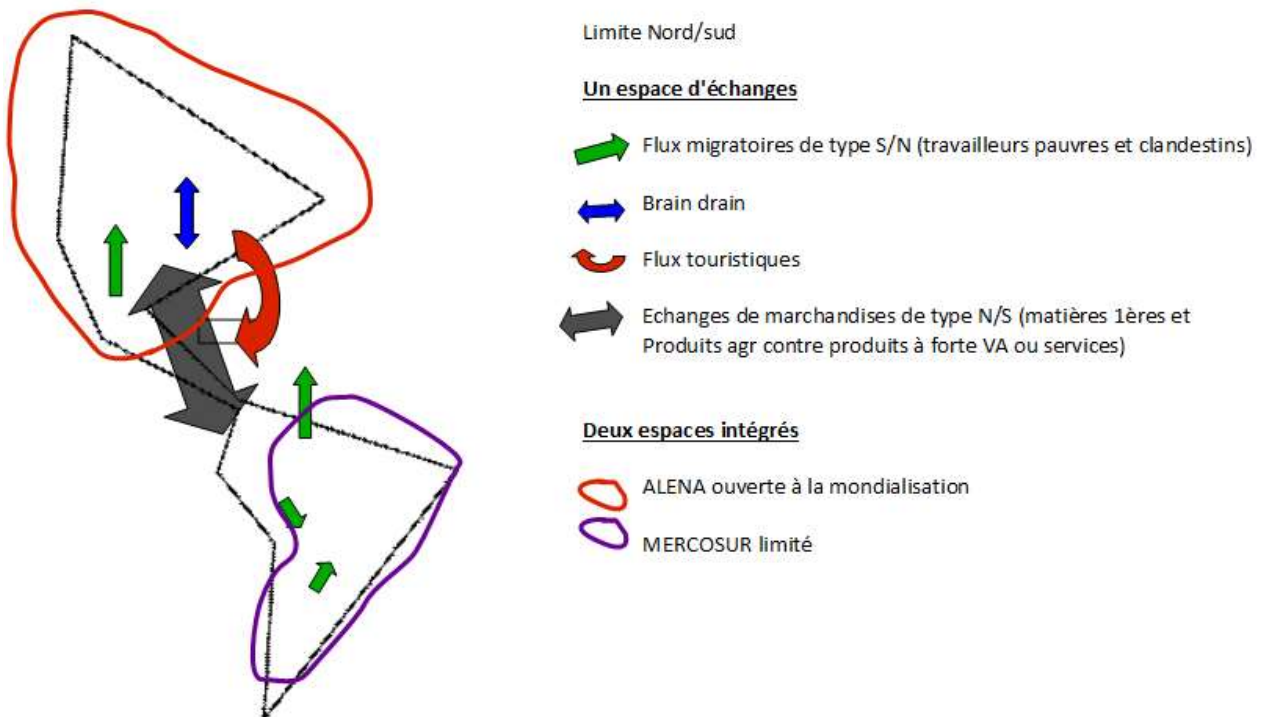
#### Bilan :

- Expansion des échanges et des réseaux de communication
- Dvpt de villes jumelles sur les frontières les + actives (USA/Mexique)

Mais en 2010, échanges intrarégionaux en Amérique latine = slt 19 % du commerce total de la zone !!!

Projet de ZLEA en sommeil.

### L'Amérique, entre tensions et intégration : l'intégration économique



**Conclusion****Le continent américain : entre tensions et intégrations régionales**

Espace de contrastes et fortes disparités, facteur de tensions, mais aussi d'échanges.

Etude permet de mettre en évidence la domination états-unienne mais concurrencée par les pays émergents et par des groupes d'Etats qui s'opposent idéologiquement.

⇒ D'où le titre du chapitre.

***11 - États-Unis - Brésil : rôle mondial, dynamiques territoriales*****Problématique : Les USA et le Brésil sont-ils des puissances concurrentes ?****III.1. Quel est le rôle des USA et du Brésil dans le monde ?**

Des Etats gigantesques :

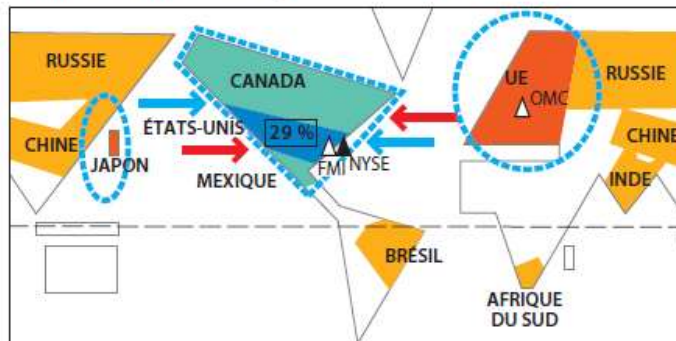
- USA = 9,6 M. de Km<sup>2</sup> pour 300 M. d'hab.,
- Brésil = 8,5 M. de Km<sup>2</sup> pour 195 M. d'hab.

**Objectif :** *Décrire et comparer le poids économique, politique et culturel des Etats-Unis et du Brésil.*

	Points Communs	Différences
<b>Poids économique</b>  Travail à partir de la fiche <b>Indicateurs économiques</b>	<ul style="list-style-type: none"> <li>. Deux grandes puissances économiques mondiales (1<sup>er</sup> et 9<sup>e</sup>)</li> <li>. Puissance économique qui repose sur :               <ul style="list-style-type: none"> <li>- Puissance des FTN</li> <li>- Flux d'IDE majeurs</li> <li>- la puissance agricole = deux greniers de la planète (1<sup>er</sup> et 2<sup>e</sup> rang pour les céréales et bovins)</li> <li>- Puissance industrielle pour les matières 1<sup>ères</sup> et leur transformation (acier), l'énergie (hydrocarbures) = toujours dans les 10 1ers</li> <li>- Secteur des services performants</li> <li>- Puissances commerciales intégrées régionalement et au monde</li> </ul> </li> </ul>	<ul style="list-style-type: none"> <li>. PIB USA est 7 X plus élevé que celui du Brésil</li> <li>. Actuellement, les USA ont renoué avec la croissance alors que le Brésil est entré dans une période de récession.</li> <li>. Mais seulement 7 pour le Brésil contre 133 pour les USA, largement en tête sur les 500 1<sup>er</sup> Cpdt : progrès pour le Brésil (ex de Petrobras)</li> <li>. Puissance financière écrasante USA avec places boursières majeures (NY et Chicago) + rôle du \$</li> <li>Faibles émissions d'Ide au Brésil mais forte réception qui stimule la croissance (Des Usa et surtout de la Chine !)</li> <li>. Mais Brésil cantonné aux matières 1<sup>ères</sup> et à leur transformation / USA sur produits transformés à haute valeur ajoutée</li> <li>+ Une seule grande Cie pétrolière : Petrobras</li> <li>Gd retard dans l'agro-alimentaire : 307<sup>e</sup> contre 1<sup>er</sup></li> <li>Faiblesse dans les hautes technologies</li> <li>. Banques pour le Brésil (mais en plein essor) contre tous types de services aux USA y compris le <i>Net power</i> (NTIC)</li> <li>. Mais USA = 2<sup>ème</sup> puissance exp et commerce ext 6,5 X &gt; au Brésil, cpdt balance déficitaire</li> <li>De +, USA intégration régionale dans l'ALENA mais encore + forte à l'échelle mondiale</li> <li>Brésil : surtout une intégration régionale, centre</li> </ul>

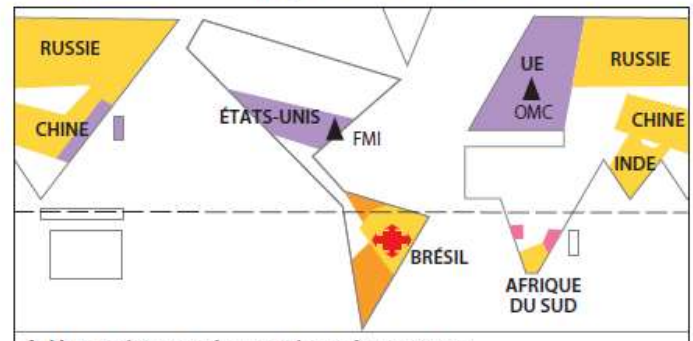
d'impulsion au sein du MERCOSUR et partenaire avec le reste de l'Am. Latine sauf Venezuela et Argentine (concurrents).

**Schéma 1** Le rôle économique des États-Unis dans le monde



- 1. La première économie mondiale**  
 Une domination écrasante de l'économie mondiale  
 29 % part du PNB mondial  
 ▲ place financière à l'impact planétaire  
 △ rôle décisionnel majeur dans les organismes de gouvernance économique
- Une intégration forte à la mondialisation**  
 → flux de capitaux (IDE) et de main d'œuvre  
 ○ foyer d'implantation des FTN américaines
- Une politique d'intégration régionale**  
 ■ partenaire de l'ALENA
- 2. Les limites de la puissance économique des États-Unis**  
 ■ autre région de la Triade (concurrence et partenariat)  
 ■ puissance émergente (dépendance croissante des États-Unis)  
 → importation (source du déficit commercial)

**Schéma 2** Le rôle économique du Brésil dans le monde



- 1. Une puissance économique émergente**  
 Une économie extravertie  
 + exportations (produits agricoles, énergétiques, manufacturés)  
 Un partenariat d'intérêts économiques  
 ■ autre BRICS     ■ partenaire lusophone  
 Une politique d'intégration régionale  
 ■ partenaire du MERCOSUR
- 2. Les limites de la puissance économique du Brésil**  
 Une économie dépendante  
 ■ principal importateur de marchandises brésiliennes  
 Peu de poids dans la gouvernance économique  
 ▲ pression pour la réforme des organismes internationaux

	USA	Brésil
<b>Poids politique</b> Travail à partir des cartes pages 220-221	<p>Rôle primordial dans le monde = « <i>Hard power</i> » ou puissance forte (domination pol, milit, et stratégique)</p> <ul style="list-style-type: none"> <li>. Présence forte dans les org. Internationales dont bcp siègent aux USA : OMC, FMI, ONU</li> <li>. Monde unipolaire et unilatéralisme pendant les années Bush</li> <li>. Puissance nucléaire, bases militaires sur tous les continents et flotte permanente sur tous les océans + réseau de surveillance échelon = 1<sup>ère</sup> puissance militaire</li> <li>. A la tête de L'OTAN avec interventions militaires comme « gendarmes du monde » (Irak, Afghanistan, Libye)</li> <li>. Puissance très contestée par les Rogue States (Irak), l'islamisme et l'ALBA</li> </ul>	<p>Rôle bcp – important, cependant :</p> <p>Important travail du Pdt Lula (2003-2011) = Place le Brésil à la tête des Pays du Sud...</p> <ul style="list-style-type: none"> <li>. A la faveur de la crise de 2008, a intégré le G20 et réclame une réforme du FMI,</li> <li>. Club des BRICS, ouverture à l'Afrique lusophone (Angola, Mozambique)</li> </ul> <p>= porte-parole du multilatéralisme contre la toute-puissance des pôles de la Triade</p> <p>= Mi liter pour une autre mondialisation : sommet de la Terre de Rio pour le dvpt durable en 1992, Forum altermondialiste social de Porto Alegre (2001-2003)</p> <ul style="list-style-type: none"> <li>. A la recherche d'une puissance militaire : Programme repris pas Dilma Rousseff avec projet de puissance militaire (sous-marins nucléaires avec la France), commandement de l'intervention des Casques Bleus en Haïti</li> </ul> <p>→ Conscients de ce rôle de leadership à la tête des Suds, veut un siège au conseil de sécurité de l'ONU.</p>

Mais puissance régionale contestée par l'ALBA et l'Argentine

Schéma 3 Le rôle géopolitique des États-Unis dans le monde

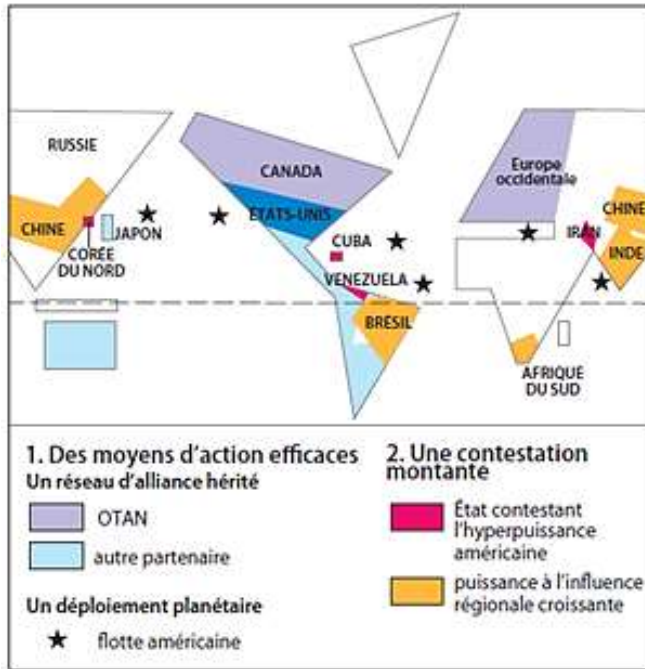
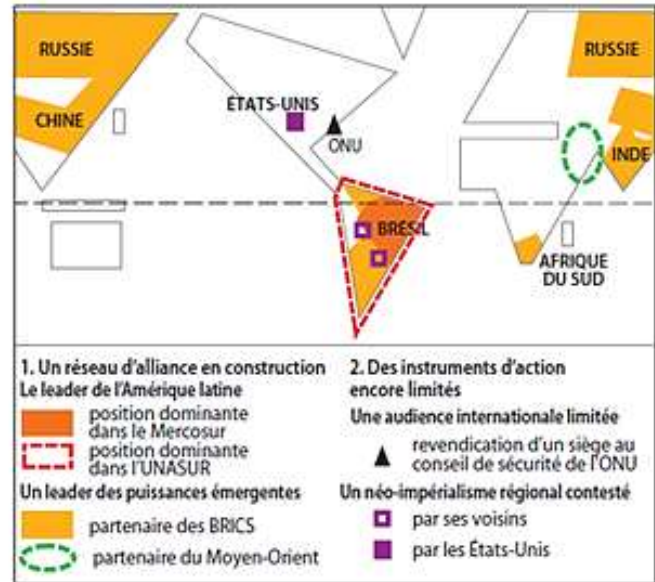


Schéma 4 Le rôle géopolitique du Brésil dans le monde



**Poids culturel**

Travail à partir des cartes pages 220-221

Puissance incontestée = culture mainstream = Diffusion à l'échelle mondiale d'un « genre de vie à l'américaine » par les modes de consommation (supermarchés, fast foods), les médias (télé, séries, news, cinéma) et les nouvelles technologies (net power)  
→ Très forte attractivité : 1<sup>er</sup> pays d'immigration, brain drain,

. Faible puissance culturelle à l'échelle mondiale, mais en quête avec l'organisation d'événements mondiaux : coupe du monde de football en 2014 et JO en 2016.  
Culture du football et de la musique, danse (samba)  
. Influence à l'échelle régionale avec le groupe média GLOBO (télénovelas, infos, cinéma)

**Conclure**

**1<sup>ère</sup> puissance mondiale**  
**Une influence mondiale multiforme (globale)**  
Qui alterne entre Soft power (puissance douce : sur le plan économique et culturel) et hard power.  
= Puissance établie

**9<sup>ème</sup> puissance mondiale**  
**Influence régionale + interventions internationales ciblées**  
**Mais progrès rapide et influence mondiale croissante**  
= Puissance émergente et ascendante

**III.2. Les dynamiques territoriales des USA et du Brésil**

→ Comment la puissance s'inscrit-il dans les espaces et organise-t-elle le territoire ?

• **Des éléments de dynamiques similaires**

- **Deux États peuplés à partir de la colonisation** (après élimination ou mise à l'écart des indigènes, puis recours à l'esclavage) par le littoral atlantique.

→ Forts contrastes de peuplement entre littoraux et intérieur.

→ Importants métissages au Brésil mais forte ségrégation aux US

→ Constitution de fronts pionniers avec :



. une maîtrise du territoire inachevée au Brésil : un front pionnier très actif vers l'Amazonie qui couvre plus de 50 % du territoire pour gagner des terres (pour le soja !!!) avec déboisement, pose pb environnemental grave et la question d'un modèle de dvpt durable... voir dossier des pages 230-231

. Par contre, territoire très maîtrisé aux USA

- = inscription dans des paysages quadrillés, des frontières au plan des villes en damier,
- Maîtrise des moyens de transports : ch. De fer, réseau aérien (hubs par ex. Atlanta), routier, voies navigables (Mississippi et cabotage) (voir doc. 1, page 227). [Liaisons Delta airlines](#)
- exploitation de ressources abondantes (terres, charbon, pétrole) et cœur de la 2<sup>nde</sup> rév. Industrielle avec l'Europe. Dvpt d'une façade portuaire atlantique.
- Mais des pb de catastrophes naturelles, de gaspillage des ressources et de pollution.

- **Une concentration des activités et de la population sur les littoraux où sont localisées les grandes métropoles**

4/5<sup>e</sup> des Brésiliens et 2/3 des étatsuniens.

. Interfaces atlantique et pacifique pour les USA avec plein essor de la façade pacifique, seulement atlantique pour le Brésil

. Interfaces terrestres dans le cadre de l'ALENA pour les US → intégration à toutes les échelles, régionale et mondiale. Dvpt des régions transfrontalières (villes-jumelles sur la frontière mexicaine avec zones franches et maquiladoras)

Brésil prend conscience de l'intérêt (stratégique et éco) de développer l'interface terrestre par une intégration régionale dans le cadre du Mercosur.

Donc dynamique des régions transfrontalières.

. Puissance qui se manifeste par la métropolisation des territoires avec présence de mégapoles et mégalopoles : Sao Paulo et NY (20 M.), Megalopolis, villes-monde (NY, Chicago, LA...) : le cœur de la puissance et du pvr global concentré principalement dans les CBD (Manhattan à NY et [avenue Paulista à Sao Paulo](#)) voir doc. 3 page 227.

Convergence entre les deux modèles urbains avec forts contrastes socio-spatiaux dans les aires urbaines mais écarts + marqué au Brésil avec favellas dans les périphéries, tandis que les villes US s'étalent avec les gigantesques suburbs pour les classes moyennes. Voir doc. 3 page 233 – [Favela de Belém](#)

• **Pour les deux, une organisation hiérarchisée des territoires avec des dynamiques inégales**

- **Aux USA, spécialisation des espaces en Belts, organisation tripartite du territoire :**

. Le NE, berceau de l'Etat, cœur de la puissance, reste la région la + puissante par la concentration des aspects politiques, éco (1<sup>ère</sup> région industrielle), financiers, culturels : visibles dans la Mégalopolis.

→ Concentre 40 % de la population, 42 % de la production industrielle du pays.

Par contre : la manufacturing belt autour des Grands lacs est en reconversion. Cpdt, dvpt de Main Street, région transfrontalière des Grands lacs à l'embouchure du St-Laurent.

. Espace le + dynamique : croissant périphérique en particulier la Sun Belt, avec les pôles Texas (pétrole), Floride (tourisme et agro-alimentaire), Californie (hautes technologies), Mais aussi Pugetopolis de Portland à Vancouver (Boeing et Microsoft)... Actuellement très attractives (migrations internes et externes).

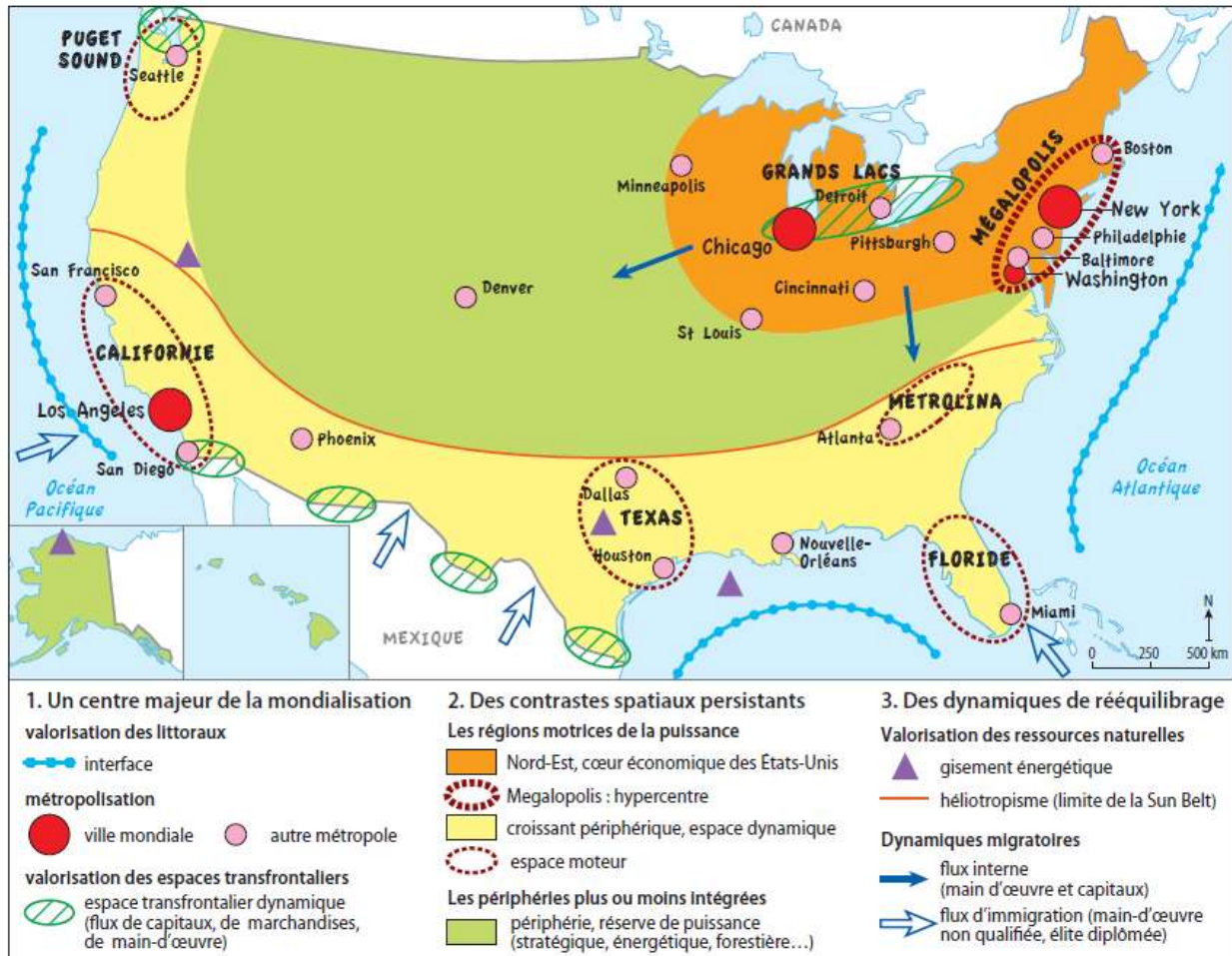
Espace dynamique qui n'est pas continu = région archipel : des îlots autour des grandes métropoles et dvpt des espaces transfrontaliers.

. De vastes périphéries peu peuplées :

à l'intérieur agriculture dans les Grandes plaines (50% du maïs, 2/3 du blé et feedlots),

Mines et tourisme dans les Rocheuses,

Exploitation des hydrocarbures et forêts en Alaska + région ultra-périphériques des îles Pacifique (tourisme mais surtout intérêt stratégique). → *Schéma + croquis*



Les dynamiques territoriales des États-Unis

### - Trois Brésil :

. Sudeste et Sud = cœur décisionnel et moteur du dynamisme = régions les + dynamiques et les + peuplées

Concentrent plus ½ de la population et produisent 4/5<sup>e</sup> du PIB

Grande région agricole des cultures d'exportation, vaste région industrielle (50 % de la production nationale : sidérurgie, chimie lourde, automobile, mais aussi htes technologies).

+ exploitations des hydrocarbures au large de Rio (l'Amazonie bleue)

Sao Paulo est la grande métropole de la région : 20 M. d'habitants, niveau ville-monde avec CBD autour de l'avenue Paulista, bourse des valeurs BOVESPA

Rio, 11 M. d'habitants, capitale culturelle et touristique, organise les JO de 2016

. Le Centre Ouest = le Brésil pionnier dont le symbole est la capitale Brasilia, une des + récentes capitale à l'architecture audacieuse (Niemeyer) construite dans les années 60, ne compte que 2,5 M. d'hab.

Activité concentrée vers les services (90 % de l'activité)

Mato grosso : Région d'élevage bovin extensif et culture intensive du soja (beurk !). Bénéficie d'un fort courant migratoire depuis les régions délaissées.

Donc, une périphérie intégrée.

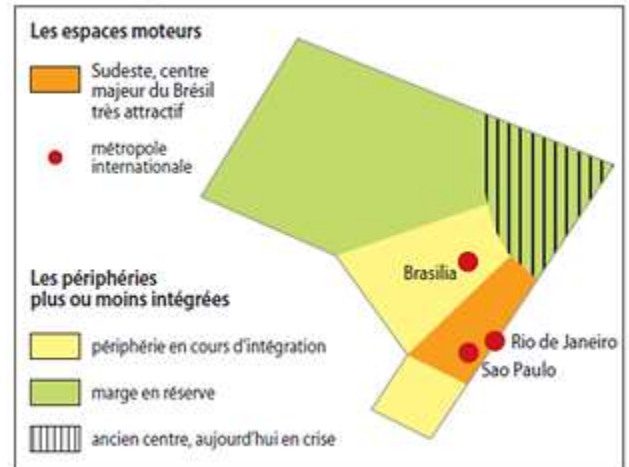
. Les périphéries = marges intérieures constituées de l'espace forestier (défrichement inquiétant), puissant bassin hydrographique (énergie) de l'Amazone (principal axe de communication), zone franche à Manaus pour attirer les activités (constructions mécaniques et électroniques) est aussi ville touristique

Santarem et Belém sont les ports d'exportation du soja.

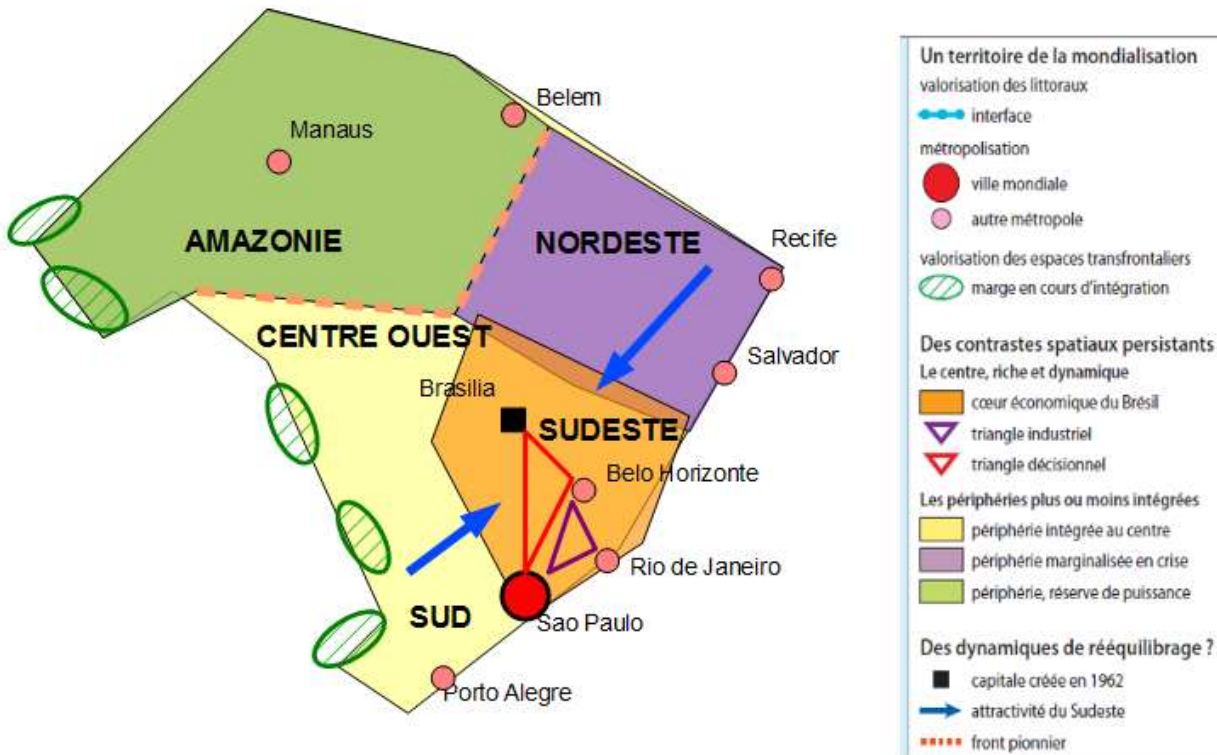
+ Le Nordeste : région la + pauvre du pays (1/5<sup>e</sup> d'analphabètes). C'est par là que s'est effectué le peuplement dès le XVI<sup>e</sup>s. à partir des plantations de canne à sucre + esclavage. Auj. région en mutation mais très dépendante.

Fort exode rural → *Schéma + croquis*

Schéma 2 Les grands ensembles du territoire brésilien



### Une version plus élaborée :



**Conclusion** : un certain nombre de caractéristiques territoriales similaires, marqueurs de la puissance mais des degrés de puissance inégaux entre une puissance installée et peu concurrencée, et un pays émergent avec un potentiel très fort.

Tous deux sont inégalement intégrés à la mondialisation mais Brésil aspire à jouer un rôle de puissance globale comme il le fait déjà à la tête des pays du Sud.

Sont-ils rivaux ? Oui (deux greniers de la planète), intégration régionale, termes des échanges...

Mais non : plutôt interdépendance entre deux grandes démocraties continentales dans le cadre de la mondialisation. Et assymétrie !!!

**Baccalauréat**

Trois **sujets de compositions** :

- l'entrée générale intitulée « le continent américain : entre tensions et intégrations régionales ».
- Deux compositions à dimension comparative sur les États-Unis et le Brésil :
  - leur rôle mondial
  - leurs dynamiques territoriales.

La question se prête aussi à l'**étude critique de document(s)**.

**Deux croquis** peuvent donner lieu à sujets d'examen :

- les dynamiques territoriales des États-Unis et les dynamiques territoriales du Brésil.
- 

Des **schémas élémentaires** peuvent être réalisés en cours d'étude de la question afin de préparer les croquis de synthèse et d'être intégrés par les élèves dans une composition au baccalauréat.

## Etude de cas : Le Bassin caraïbe, désormais hors programme \_3 heures environ

**Problématique** : Bien qu'en situation périphérique par rapport aux grands pôles et flux économiques mondiaux

### **En quoi le bassin caraïbe est-il une interface à la fois américaine et mondiale ?**

= Qu'est-ce que le bassin caraïbe ? Quelles relations entretient-il avec le reste de l'Amérique et le monde ?

Cours élaboré à partir de <http://atlas-caraibe.certic.unicaen.fr/fr/#>, proposition de Yvan Bertin, prof de géogr. Martinique, membre de l'AREC (association de recherche et d'étude de la Caraïbe).

### **I.1. En quoi le bassin caraïbe est-il une interface ?**

a. **Qu'est-ce qu'un bassin ?** = espace ayant une homogénéité fonctionnelle, exemple : bassin d'emplois, bassin hydrographique...

**Consigne** : Sur quels éléments l'homogénéité du bassin Caraïbe est-elle fondée ? (Cartes 1, page 200 et 9, page 203). Placez ces repères sur la carte.

b. **Qu'est-ce qu'une INTERFACE ?** (Voir déf. page 205) = zone de contact entre deux ensemble géographiques aux caractéristiques différentes. Peut générer des tensions et le + svt des échanges et influences réciproques...

**Consigne** : En quoi le Bassin caraïbe est-il un espace différencié ?

- Sur le plan historique et culturel (Doc. 1 et 2, page 200)
- Sur le plan économique (Doc. 9, page 203)
- Sur le plan politique (Doc. 1 page 200 et 4, page 201)

#### • **L'espace caribéen : un bassin homogène ?**

. Bassin caribéen, Appelé aussi « Grande Caraïbe » = un espace littoral et insulaire qui regroupe l'ensemble des territoires situés autour d'une mer intérieure composée du golfe du Mexique et de la mer des Caraïbes.

-->Littoral = interface + isthme de Panama avec le canal de Panama (passage stratégique mondial)

On peut distinguer plusieurs ensembles :

- Des espaces appartenant à des Etats continentaux, soit 13 pays (95 % de la superficie). Ils ont également tournés vers l'Océan Atlantique et Pacifique.  
Les petits Etats isthmiques de l'Amérique centrale : du Guatemala au Panama  
Les grands Etats continentaux : USA, Mexique, Colombie, Venezuela qui dominant la zone.
- Les espaces insulaires, soit 25 états  
Les Grandes Antilles : Cuba, Haïti, Rep. Dominicaine, Jamaïque, porto Rico  
Les Petites Antilles : des îles Vierges à Grenade

A localiser à l'aide de la **carte 1, page 200**

#### • **Le Bassin caraïbe : un espace différencié avec nombreuses discontinuités spatiales**

Sur le plan historique et culturel :

- Plusieurs aires linguistiques : les langues créoles (nées de la colonisation), l'anglais qui s'impose partout, forte présence espagnole, des résidus de français et néerlandais dans les PTOM.
  - Qui ont leur propre identité : musique, gastronomie, passé colonial
- **Schématiser...**

Sur le plan économique : des inégalités de type Nord/Sud :

L'EC regroupe des Etats de niveaux de développement très différents comme par exemple :

- les EU : une grande puissance avec un IDH élevé
- le Mexique : un pays émergent. Bahamas (tourisme). On retrouve un niveau similaire à Cuba, Petites Antilles mais cela correspond à des réalités très différentes.  
= Distinguer critères sociaux et économiques : par exemple Cuba = pays pauvre qui a privilégié le niveau d'instruction et la protection sanitaire de sa population. Un IDH faible n'empêche donc pas un bon niveau de scolarisation et de santé. (à Cuba on vit vieux avec un niveau d'instruction relativement correct mais ... dans une certaine pauvreté.
- Trinidad et Tobago : un petit Etat insulaire disposant de ressources particulières comme le pétrole et le gaz.
- IDH très moyen sur les Etats continentaux du Sud et rep. Dominicaine : dv<sup>at</sup> de ressources propres (pétrole et tourisme) = PED
- Des IDH très faible sur les Etats isthmiques et Haïti (l'un des + pauvres au monde) = PMA

L'économie traditionnelle est fondée sur l'agriculture (cane à sucre) mais une diversification est apparue grâce au pétrole Venezuela et au Mexique, Trinidad -Et -Tobago, à une industrialisation fondée sur des bas salaires et au tourisme. Extension des cultures fruitières et légumières avec exportation et développement de conserveries : consommation par les diasporas caribéennes : patate douce, papaye

→ Un espace plus complexe que la traditionnelle ligne NS = un espace intermédiaire

→ *Tracer la limite N/S... + Schématiser...*

Sur le plan politique : diversité des statuts et régimes politiques

- Des Etats souverains : continentaux et non souverains) (Petites Antilles, Porto Rico
  - Des démocraties : USA
  - Des situations de transition démocratique : Antilles
  - Des dictatures ou régimes autoritaires : Cuba, Venezuela...
- = dans ces deux catégories : culture de la violence, corruption, trafics illicites...

Une « Méditerranée » américaine = Un espace largement dominé et contrôlé par les USA

= Lac américain depuis le XIX<sup>o</sup>s (doctrine Monroe : « Amérique aux Américains »)

- Diffusion de l'anglais et du dollar = domination éco
- + domination géopolitique : nombreuses interventions militaires sur l'ensemble de la zone, politique du containment pendant la Gu. Froide : embargo sur Cuba depuis 1962. Désormais, lutte contre les trafics de drogue et mafias...
- Mais tjs aussi influence européenne par l'intermédiaire des PTOM

En fait, on définit souvent un « gradient de caraïbéanité » : en fonction des caractéristiques communes. Se définit surtout en opposition à l'ailleurs, en particulier au puissant voisin USA et à l'Europe...

Conclusion : Quel type d'interface ?

à schématiser. Interface de type Nord /Sud avec de nombreuses discontinuités spatiales, mais une sorte d'Entre deux vue la diversité des situations économiques.

= Interface américaine, mais aussi mondiale (Europe/ Asie)

Quels problèmes géographiques cela soulève-t-il ?

- Espace de tensions ou d'échanges ? Comment les échanges s'organisent-ils ?
- Quelle intégration (renforcement des relations) dans la zone et dans l'ensemble américain ?

Repérer les éléments nécessaires à l'élaboration du croquis final.

## 1.2. L'analyse des flux : une interface américaine et mondiale

Rappel : insertion tristement très ancienne dans la mondialisation avec le commerce triangulaire...

**Pb** : En quoi les échanges dans le bassin Caraïbe révèlent-ils une interface de type Nord/Sud ?

Travail à partir du **doc. 9, page 203** – **Un espace d'échanges et de trafics**

**Paradis fiscaux, zones franches et trafics illicites** - <http://atlas-caraibe.certic.unicaen.fr/fr/theme-1.html>

*Consigne* : *Quels facteurs contribuent au dynamisme de cette interface ?*

*Identifiez les types d'échanges et répondez à la problématique générale.*

Paradis fiscaux, zones franches et trafics illicites / <http://atlas-caraibe.certic.unicaen.fr/fr/theme-1.html>

- **Les facteurs de dynamisation des espaces**

- Façades littorales importantes
- Passages stratégiques : Panama (inauguré en 1914, près de 80 Km de long, 14 000 navires par an, rétrocedé au Panama mais priorité aux USA = 5 % du trafic mondial)
- Ports puissants : Nelle Orléans, Houston pour les marchandises, Miami et Antilles pour le tourisme
- Zones franches : espace avec législation et fiscalité plus souple
- Paradis fiscaux : quasi exemption fiscale et svt secret bancaire...
- Miami = centre d'impulsion majeur de la Caraïbe. > 5 millions d'habitants  
= porte d'entrée de la Caraïbe et de l'Amérique latine au Etats-Unis.  
= 2<sup>ème</sup> centre bancaire des EU pour les transactions internationales, après New-York.  
hub aéroportuaire majeur assurant des liaisons régulières avec toute la Caraïbe et le reste de l'Amérique. + port de commerce + port de croisière (le plus grand de toute la Caraïbe).  
½ de la population hispanique. Les « cubains » constituent l'élite dirigeante de la ville.  
Des quartiers communautaires (Little Haïti, Little Havana) montrent ouverture sur la Caraïbe.

- **Les flux migratoires**

Deux types de flux :

Flux économiques → migrations des pays pauvres vers des pays plus favorisés : soit de type arm-drain, soit de type brain-drain. Un grande partie des migrants sont des illégaux.

→ - courants migratoires massifs principalement à partir des petits états isthmiques, du Mexique et des Grandes Antilles vers pays d'Amérique du Nord.

Etats-Unis = la principale destination pour les migrants en quête d' « Eldorado », de rêve américain... Les périls, les souffrances et parfois la mort menacent les migrants les plus pauvres, généralement illégaux (Détrioit de Floride à traverser pour les balseiros cubains, mafia mexicaine violente à laquelle il faut échapper, frontière quasi-militarisée des Etats-Unis qu'il faut traverser...).

- Les migrants des Petites Antilles se tournent davantage vers l'Europe (France, Angleterre, Pays-Bas).
- + existence de flux de proximité en fonction des niveaux de richesse relative, par exemple entre Haïti et la République dominicaine ou entre la Dominique et les Antilles françaises.

Dans les pays d'accueil les immigrants se regroupent souvent au sein de diasporas (antillaise à Paris, jamaïcaine à Londres...). Elles expriment leurs spécificités culturelles de façon variée (restaurant, carnaval, musique...). Reste la question de l'intégration...

### Flux touristiques

Destination touristique de premier plan à l'échelle mondiale = 80 M. de touristes et 30 du PNB en moy.

Flux en provenance des Etats-Unis et des pays européens se concentrent principalement sur les Petites et les Grandes Antilles, ainsi que la péninsule du Yucatan.

= essentiellement un tourisme balnéaire (formule all inclusive) et d'un tourisme de croisière, particulièrement important de novembre à avril.

→Création d'emplois, recettes fiscales, aménagements

→Mais forte dépendance : (circuits d'approvisionnement, contrats avec les C<sup>ies</sup> touristiques) + forte concurrence

→Mais littoralisation urbanisation, pollutions littorales et dégradation des sites = un tourisme durable ?

- Les flux de marchandises

- Produits pétroliers du Mexique (golfe du Mexique) ou du Venezuela vers Etats-Unis.

- Produits alimentaires tropicaux (bananes, ananas...), cultivés principalement dans les petits états isthmiques par les grandes FTN étatsuniennes (Dole Food Company Inc, Chiquita brands international) à destination des marchés américains et européens. (voir **Doc. 3 page 201**)

Désormais : valeur des produits agr exportés < à celle des produits manufacturés dans les zones franches

- Produits manufacturés (textile, chaussures, électroménager, produits pharmaceutiques...) fabriqués dans les zones franches de la Caraïbe ou dans les maquiladoras mexicaines.

= destinés principalement au marché nord-américain.

Par contre : biens d'équipement proviennent des grands pays industrialisés (Etats-Unis, Europe, Pays industrialisés d'Asie).

- Vaste plaque tournante de trafic illégaux au niveau mondial : production (Colombie, Mexique, Jamaïque) et commerce de drogues (cocaïne, marijuana...).

= des échanges dissymétriques (2/3 réalisés par les USA) et valeur émise par les USA > à celle des Suds. Echanges très faibles entre Etats de la Caraïbe.

- Les flux financiers

Plusieurs types :

- Les flux d'IDE correspondent à deux grands types d'investissements productifs :

- o Investissement dans les zones franches : originaires des Etats-Unis, d'Europe et d'Asie, mais aussi des capitaux locaux comme en République dominicaine pour les infrastructures de tourisme (hôtel, golf...), comme par exemple en République dominicaine ou à Cuba.

- o Aide publique au développement (en provenance des EU et UE en particulier).

- Flux de remises = Aux flux migratoires Sud-Nord correspondent en retour des flux financiers importants : les remises (las remesas en espagnol). années 2010 : estimés à environ 50 milliards de dollars en provenance des EU et à destination de la Caraïbe.

Représentent pour les pays les plus pauvres une part importante de leur PIB et permettent aux familles restées au pays de survivre ou de démarrer de petites activités économiques (commerce, élevage....)

- blanchiment d'argent sale (trafic de drogues, d'armes, prostitution...) par les paradis fiscaux Bahamas, Caïmans Turks et Caicos ; Panama ; Trinidad et Tobago)



= des sommes considérables, qu'il s'agisse d'argent sale issu des trafics régionaux illégaux ou d'argent en provenance de filiales d'établissements financiers (banques off-shore) du monde entier ayant pignon sur rue.

- + placements financiers effectués, aux EU et en particulier à Miami, par les ressortissants les plus fortunés de la Caraïbe et de l'Amérique latine.

**Conclusion** = flux dissymétriques de type Nord / Sud *Schématiser*.

### **I.3. Un espace intégré : pôles et espace majeur de la mondialisation**

#### **Les principales organisations économiques de la Caraïbe** - Carte page 205

Déséquilibres → volonté de les réduire par des politiques de rapprochement et de coopération économique

- L'Association des Etats de la Caraïbe (AEC) (une coopération Sud –Sud) depuis 1994, compte 25 Etats membres = espace éco, préservation de la ressource maritime et dvpt durable, solidarité pdt les catastrophes naturelle/
- Une intégration régionale de plus en plus encouragée par les pays du Nord, notamment les Etats-Unis.
  - o mise en place la Banque Caraïbe de Développement en 1969 pour financer le développement et la politique de la CARICOM.(Caribbean Community and Common Market = marché commun des Antilles « anglophones » ).  
Les capitaux servent à financer par exemple : l'agriculture, le transport, l'économie, la culture, les études et l'assainissement.  
= Objectif : contribuer à l'essor économique des membres.
  - o L'ALENA depuis 1992 pour concurrencer l'UE par l'abolition des droits de douane. Intégration intéressée du Mexique (contrôle de l'immigration, maquiladoras...)
  - o LA ZLEA : créer une zone de libre-échange reliant l'Alaska à la terre de feu. Cet accord touche donc l'ensemble de l'Amérique : prospérité, démocratie la libéralisation des marchés pour les produits et les services.

= X des organisations pour quelle efficacité ? Impulsion des USA qui domine la zone de toute façon.

*Schématiser*

#### **Conclusion de l'étude de cas**

Le bassin caraïbe apparaît bien comme un espace de contact, une interface tant à l'échelle continentale que mondiale. Les nombreux contrastes (économiques, culturels, géopolitiques) qui traversent cet espace génèrent des flux de différente nature, des recompositions culturelles rapides, mais parfois également des tensions.

A l'échelle du continent américain, la Caraïbe reste fortement polarisée par les Etats-Unis, malgré l'influence de l'Union européenne et de ce fait des anciennes métropoles européennes.

= Caraïbe largement intégrée dans les échanges internationaux et le processus de mondialisation quel que soit le niveau de développement des territoires.

A l'échelle planétaire, d'autres régions du monde présentent des caractéristiques comparables d'interface comme la Méditerranée ou l'Asie de l'Est → Voir modèle d'étude d'une interface, schéma page 205

⇒ **Intérêt de l'étude de cas :**

- Comment fonctionne une interface ?
- Comprendre la problématique générale du chapitre : L'Amérique = espace fragmenté, dissymétrique, mais espace majeur d'échanges autour de la 1<sup>ère</sup> puissance mondiale USA fortement intégré à la mondialisation ?