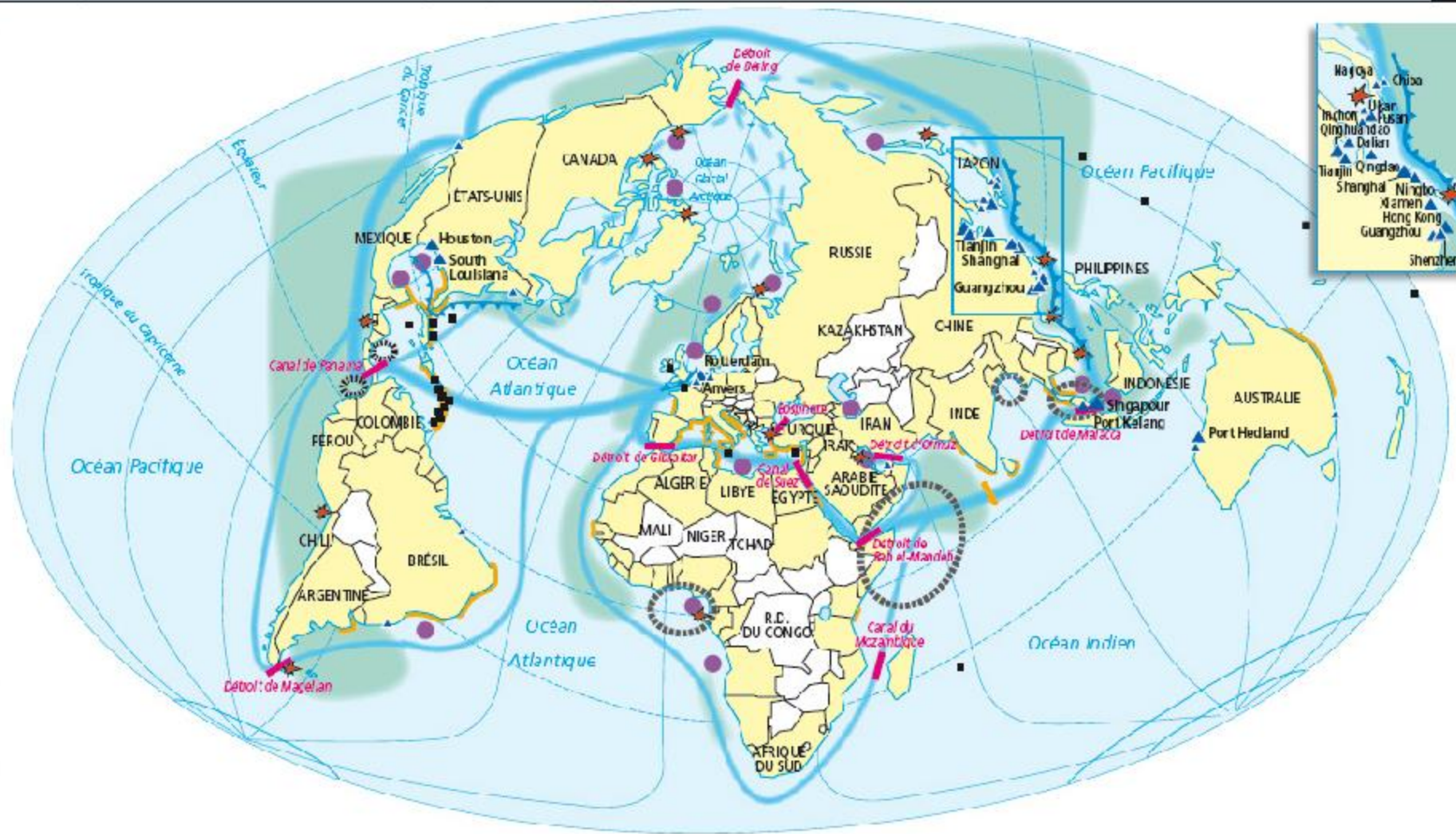


# La mondialisation, fonctionnement et territoires



## 1. Une maritimeisation des échanges mondiaux

- Principaux ports (trafic en millions de tonnes de marchandises par an)
- ▲ plus de 200
  - ▲ entre 120 et 200
  - Principales façades maritimes
- Principales routes maritimes
  - Autres routes maritimes
  - - - Autres routes soumises à l'amélioration de la navigabilité
  - Passages stratégiques (détroits ou canaux interocéaniques)

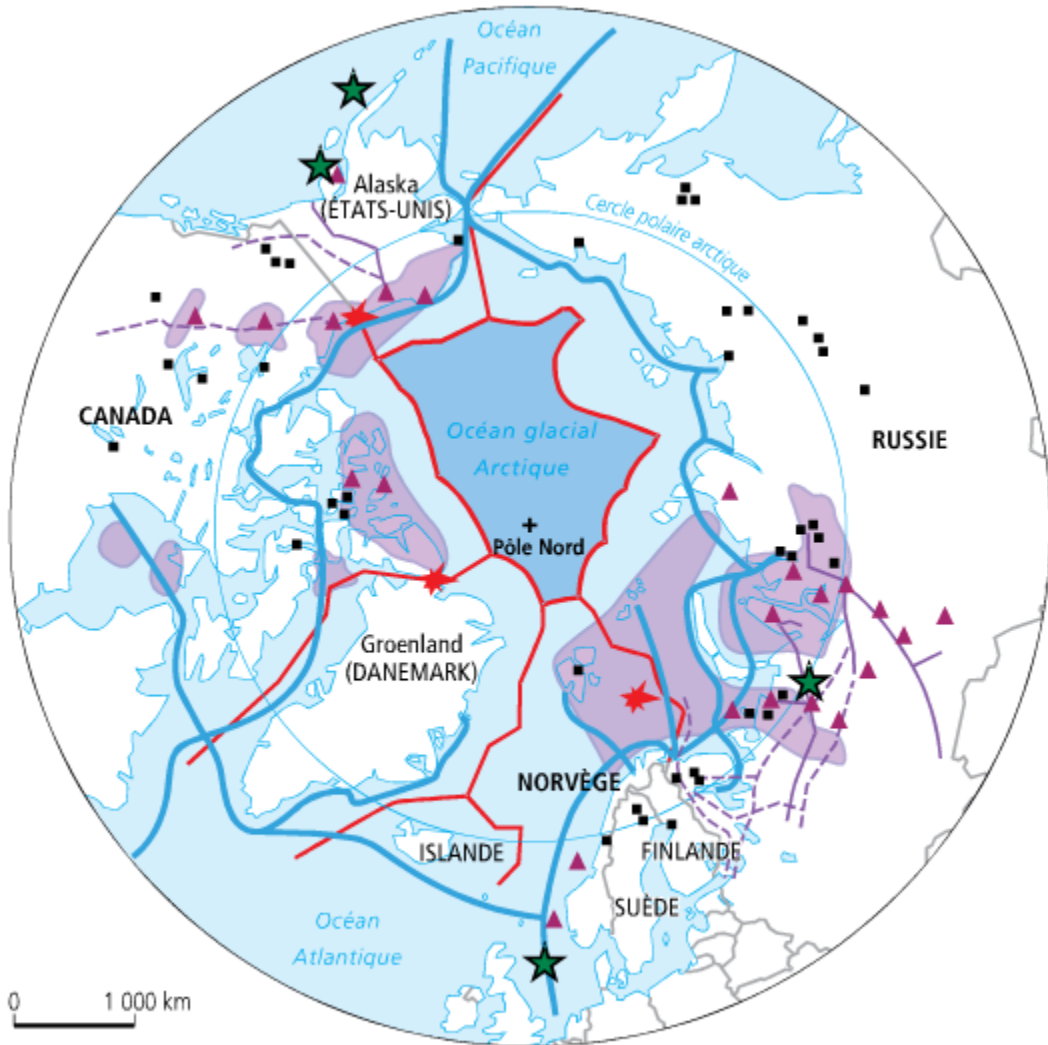
## 2. Des espaces maritimes aux potentialités valorisées

- Principales zones de pêche
- Gisements majeurs d'hydrocarbures offshore
- Paradis fiscaux offshore
- Principaux littoraux touristiques

## 3. Des tensions et des convoitises

- ★ Tensions liées aux frontières maritimes
- ⊙ Zones de piraterie
- États enclavés sans accès à la mer

## 2 Les espaces maritimes au cœur d'enjeux géostratégiques



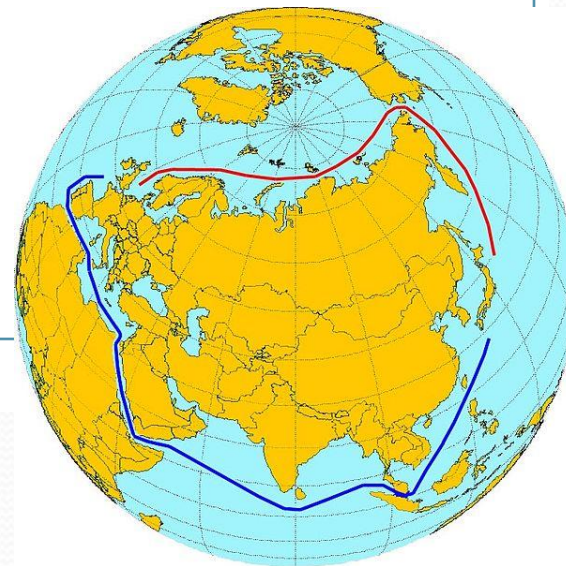
## 1. Ressources énergétiques convoitées

- Réserves prouvées d'hydrocarbures (pétrole et/ou gaz)
- ▲ Exploitation de pétrole et de gaz
- Principaux pipelines
- - - Pipelines en projet
- Extraction minière
- ★ Principales marées noires ou ruptures d'oléoducs

## 2. Nouvelles dynamiques géopolitiques

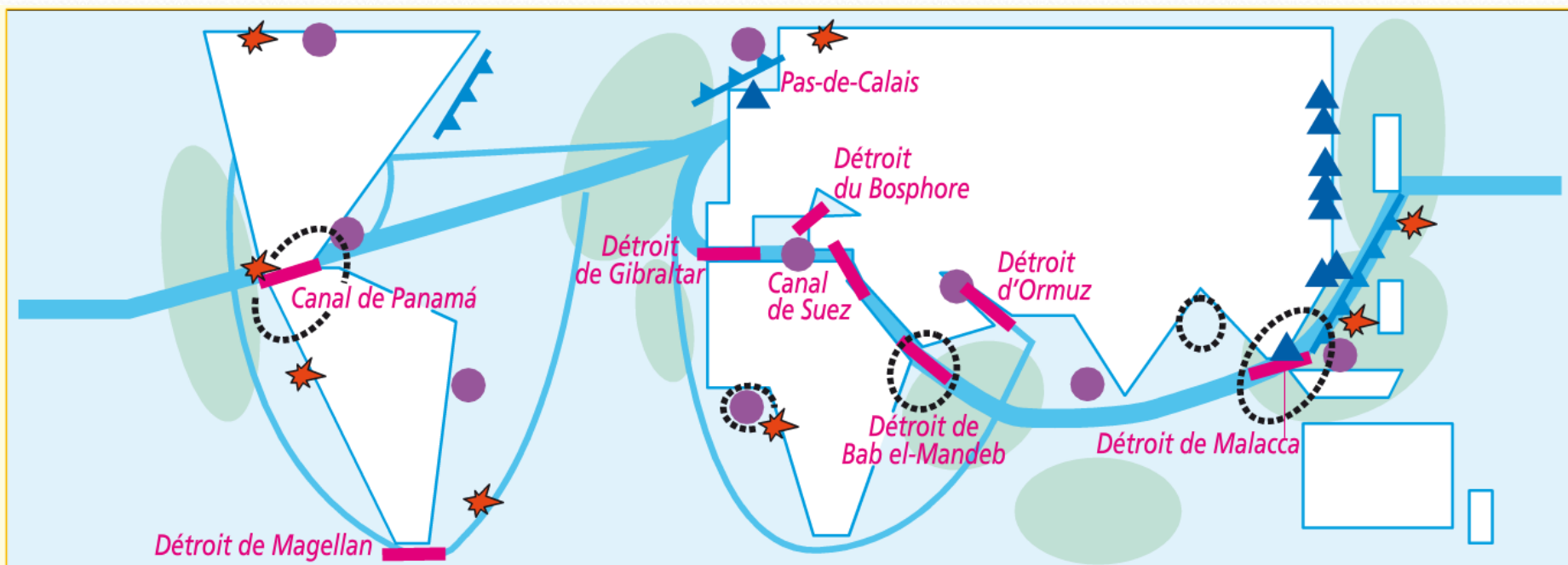
- ★ Litiges territoriaux
- Espace maritime revendiqué par les États bordiers
- Routes maritimes en service ou en cours d'ouverture
- Limites des ZEE

Les enjeux de l'Arctique au XXI<sup>e</sup> siècle





# La mondialisation, fonctionnement et territoires



## 1. Routes maritimes et passages stratégiques

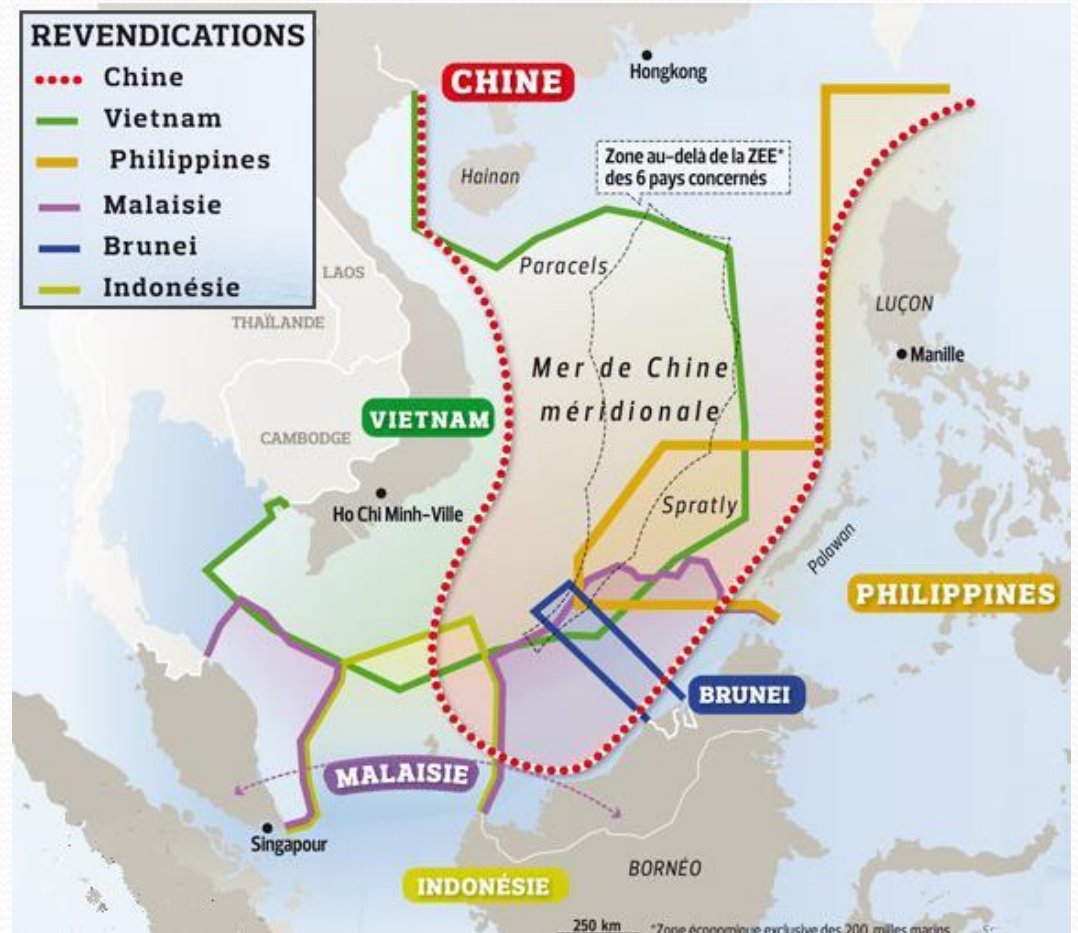
- ▲ Principaux ports
- Façades maritimes
- Principales routes maritimes
- Passages stratégiques

## 2. Les principaux enjeux géostratégiques

- Principales zones de pêche
- Gisements majeurs d'hydrocarbures offshore
- ★ Tensions liées aux frontières maritimes
- Zones de piraterie

## 3 Les espaces maritimes au cœur d'enjeux géostratégiques

## Revendications sur les îles Spratly (Mer de Chine)





# Revendications sur les îles Spartly (Mer de Chine)



5 FEVRIER 2015



23 MARS 2015



Source : Le Monde.fr



# Revendications sur les îles Senkaku (Mer de Chine)



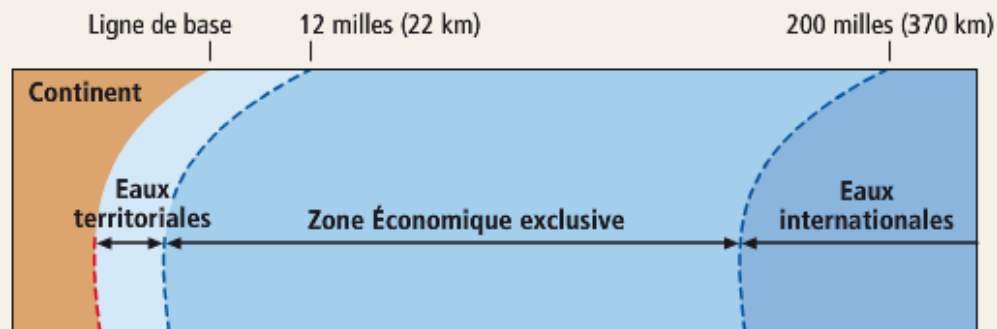
Un bateau d'activistes prochinois intercepté par les garde-côtes japonais le 15 aout 2012 en Mer de Chine

Source : <https://classe-internationale.com/2015/11/30/les-iles-senkakudiaoyu-larchipel-de-la-discorde/>

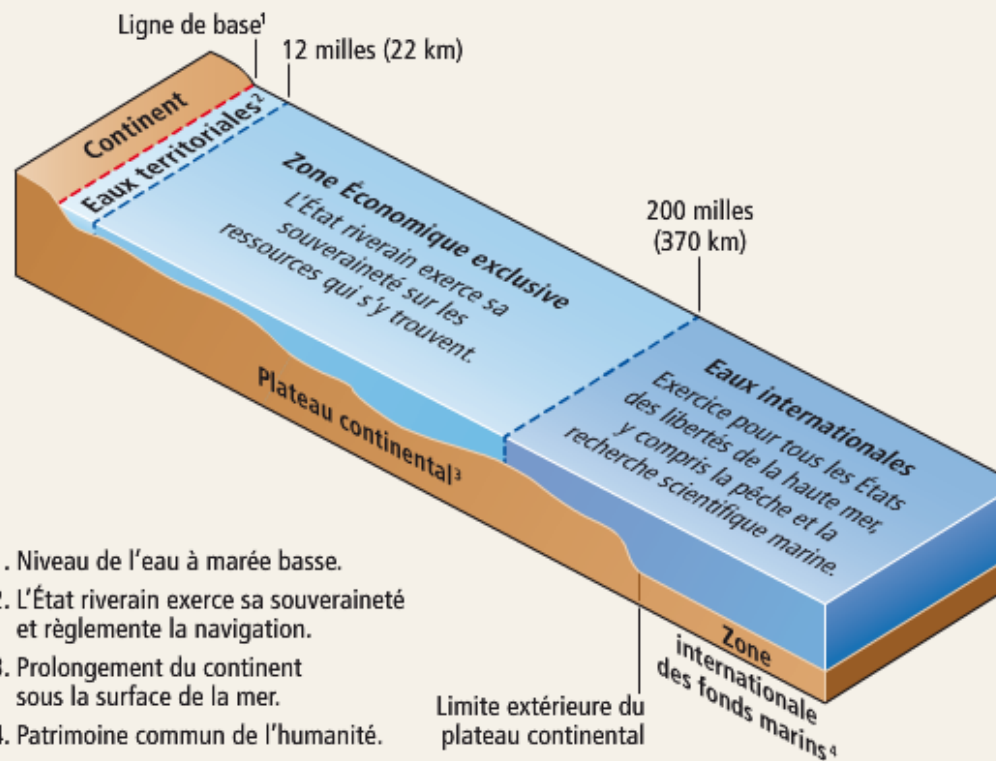


# La mondialisation, fonctionnement et territoires

a. Schéma en plan



b. Schéma en coupe



1. Niveau de l'eau à marée basse.
2. L'État riverain exerce sa souveraineté et réglemente la navigation.
3. Prolongement du continent sous la surface de la mer.
4. Patrimoine commun de l'humanité.

Limite extérieure du plateau continental

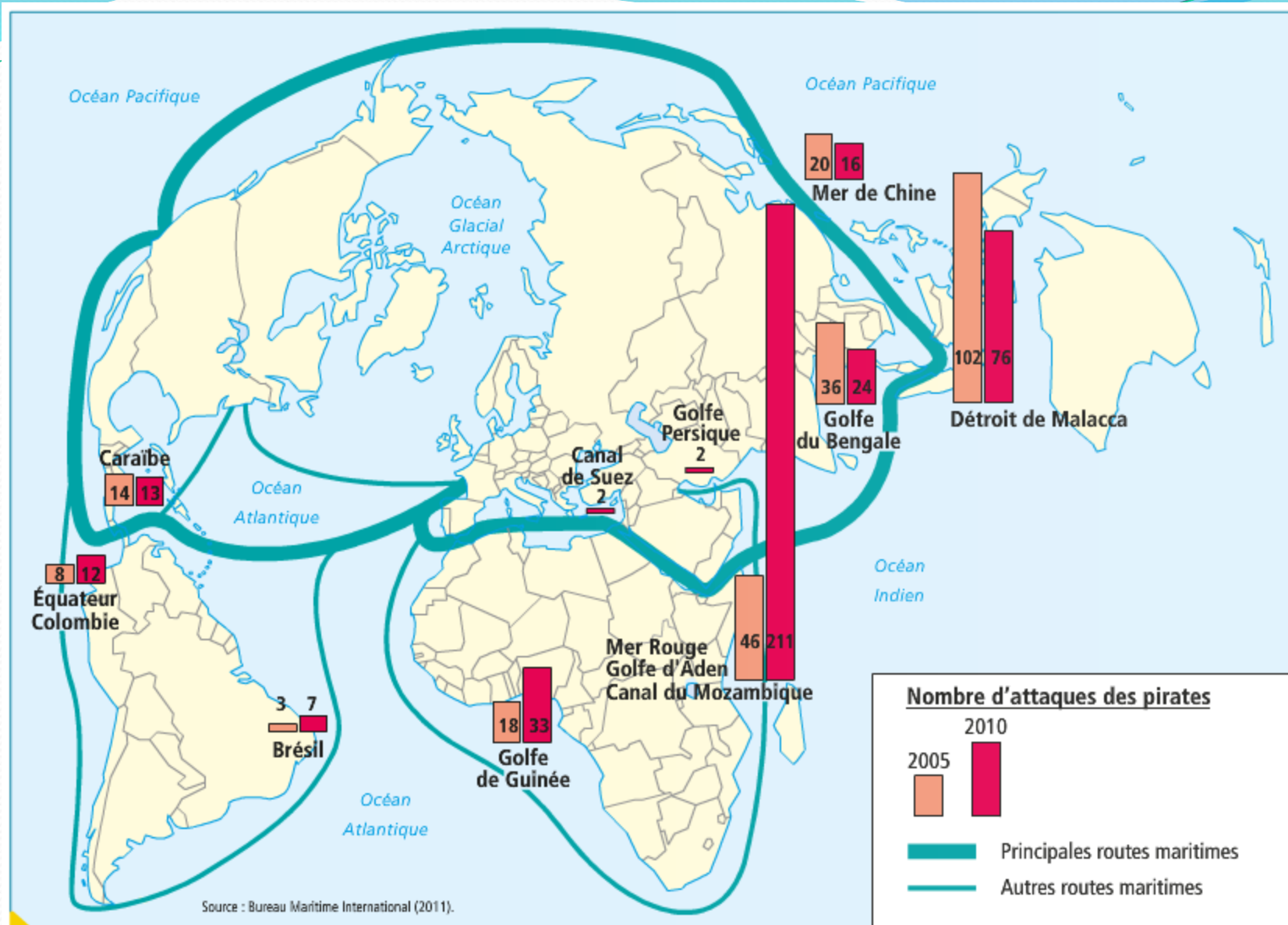
## 3 La délimitation des espaces maritimes



## L'océan Indien : un espace géostratégique



# La mondialisation, fonctionnement et territoires



## 1 Les actes de piraterie maritime dans le monde (2005-2010)