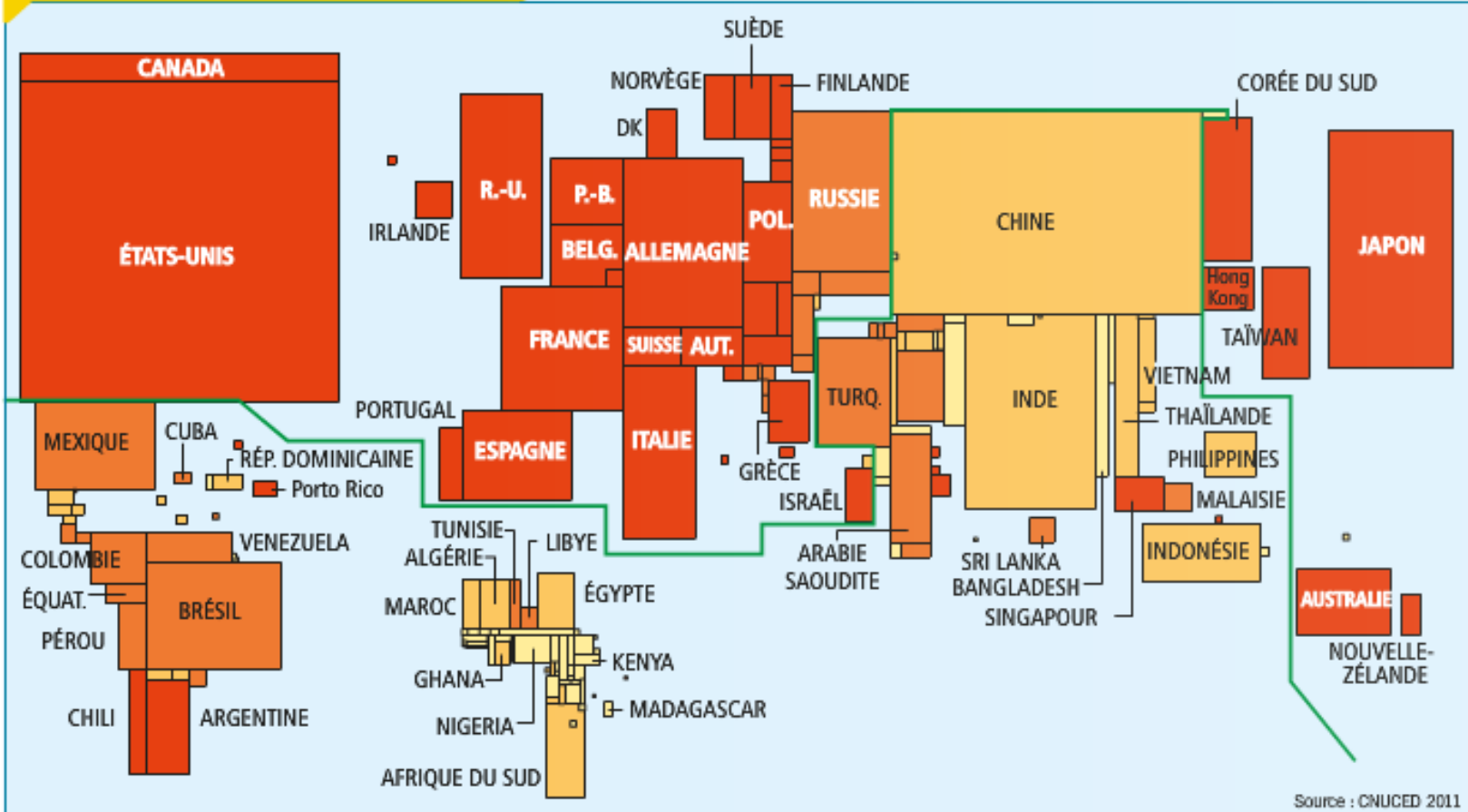


# Des cartes pour comprendre le monde

PIB et IDH dans le monde en 2011

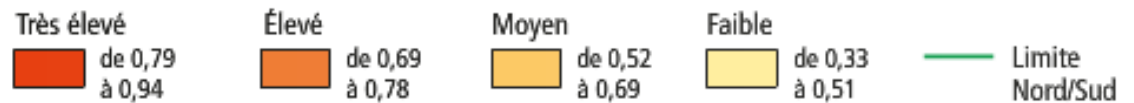


Source : CNUCED 2011

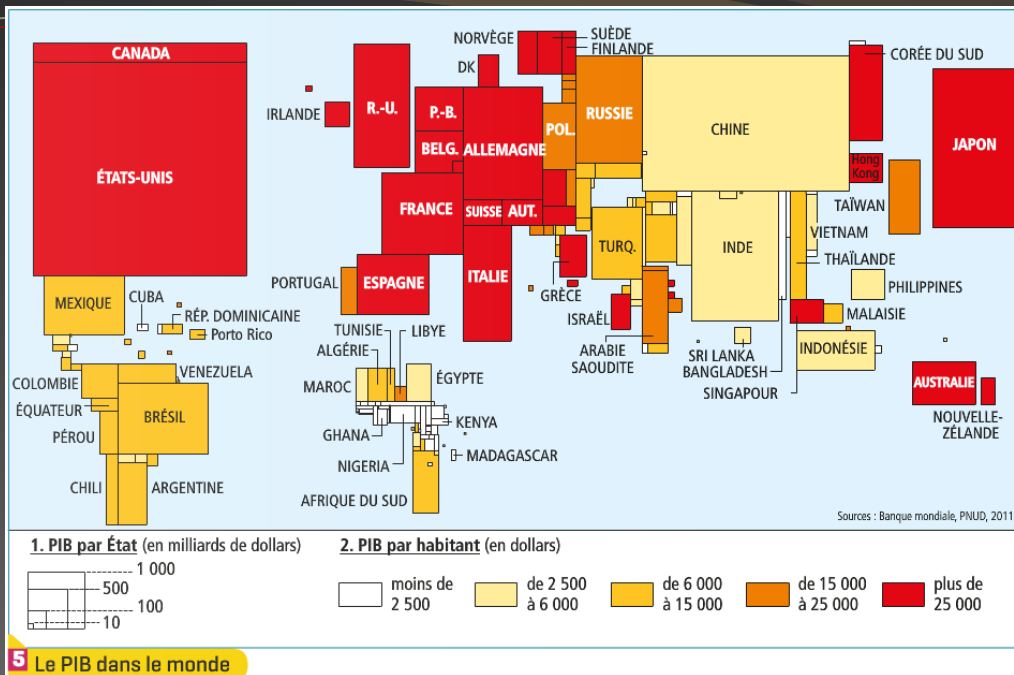
**1. PIB par État**  
(en milliards de dollars)



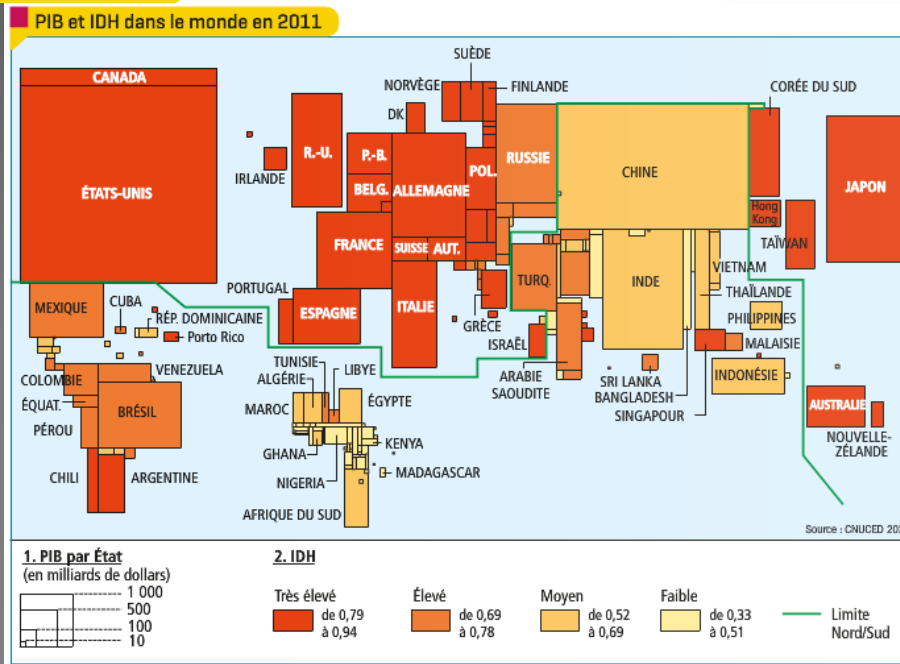
**2. IDH**



# Des cartes pour comprendre le monde

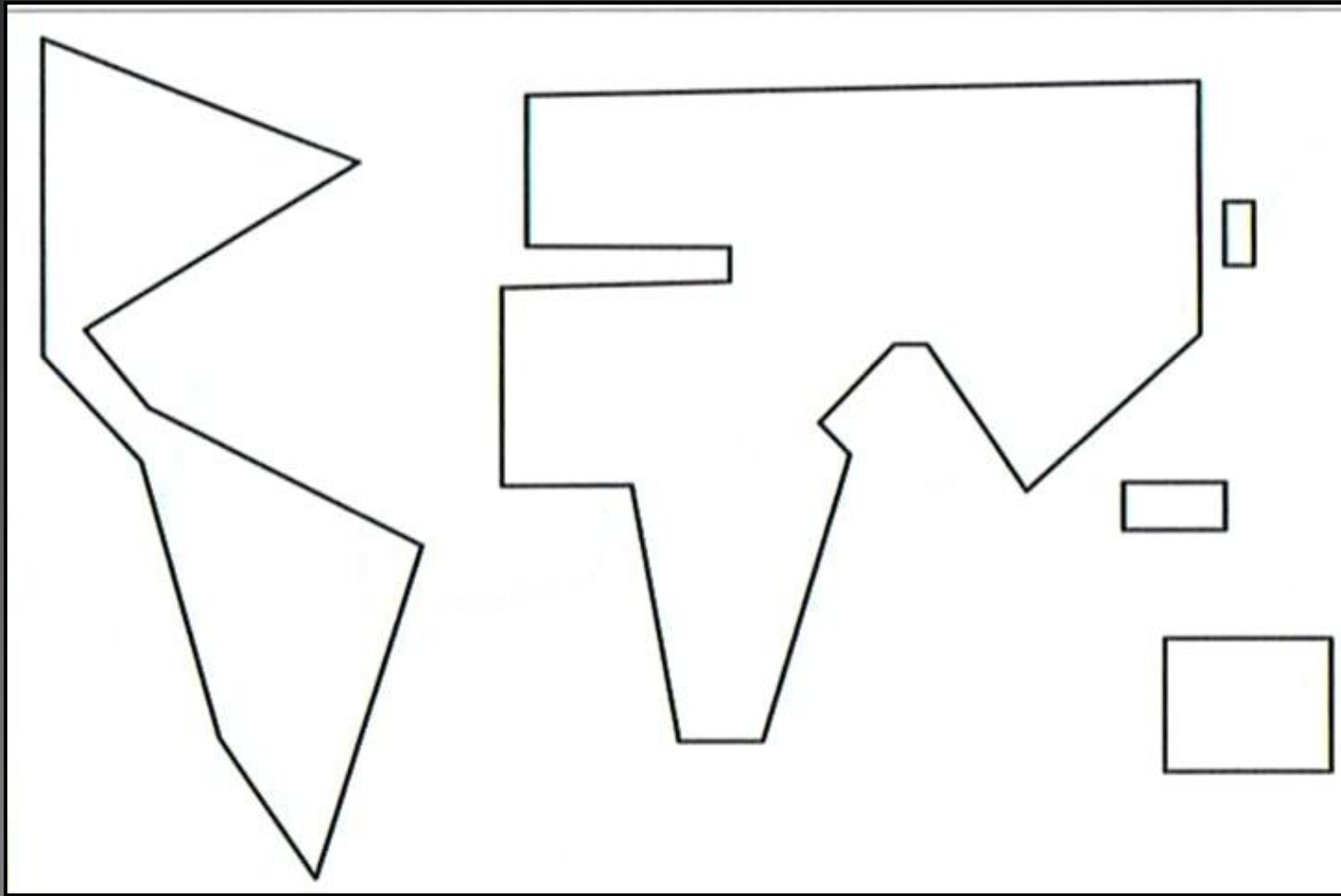


5 Le PIB dans le monde

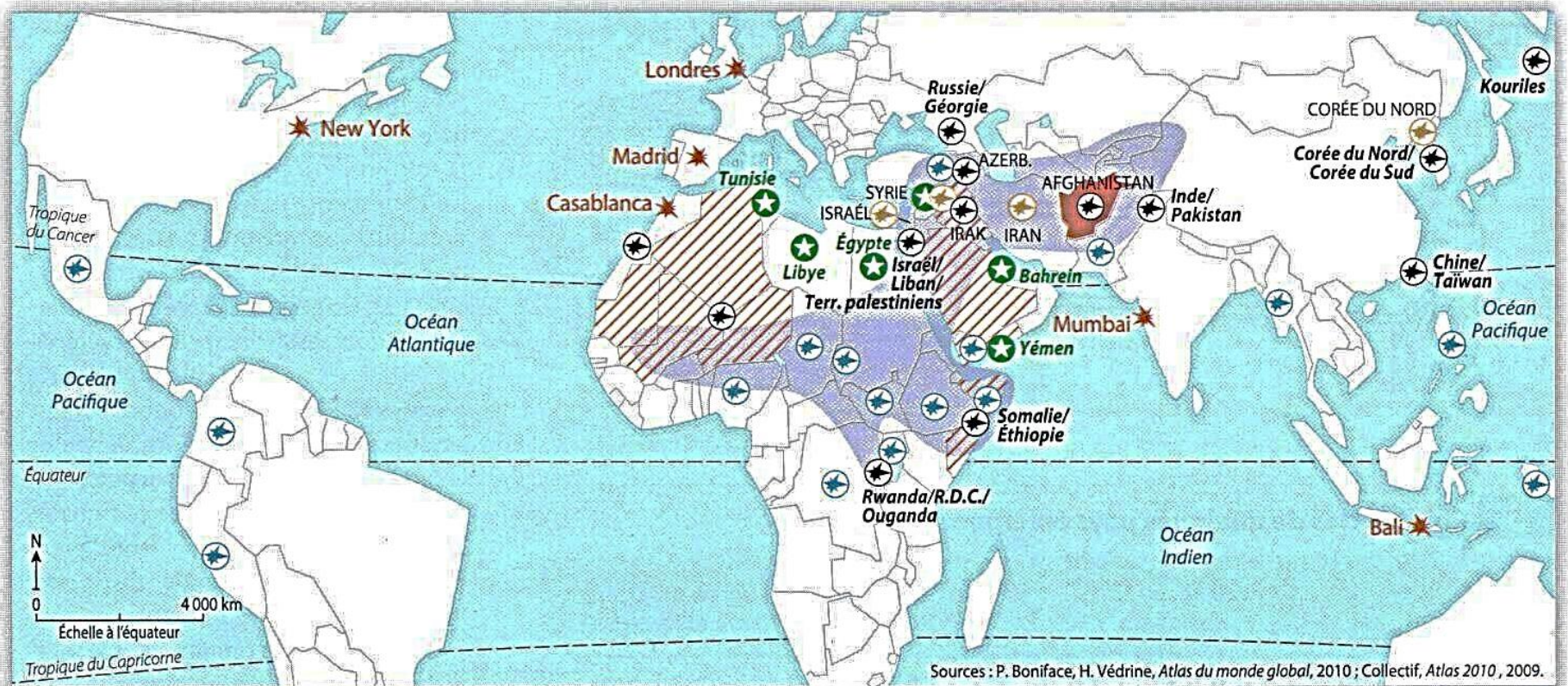


# Des cartes pour comprendre le monde

## I. Grille de lecture Géoéconomique



# Des cartes pour comprendre le monde



## Des conflits nombreux

- l'arc de crise : principale zone de conflit
- conflict interne
- conflict interétatique

- État ayant connu le « printemps arabe », une contestation forte des dictatures en place

## De nouveaux risques de conflits

- État abritant un mouvement islamiste rallié à Al-Qaïda
- attentat terroriste attribué à Al-Qaïda depuis 2001

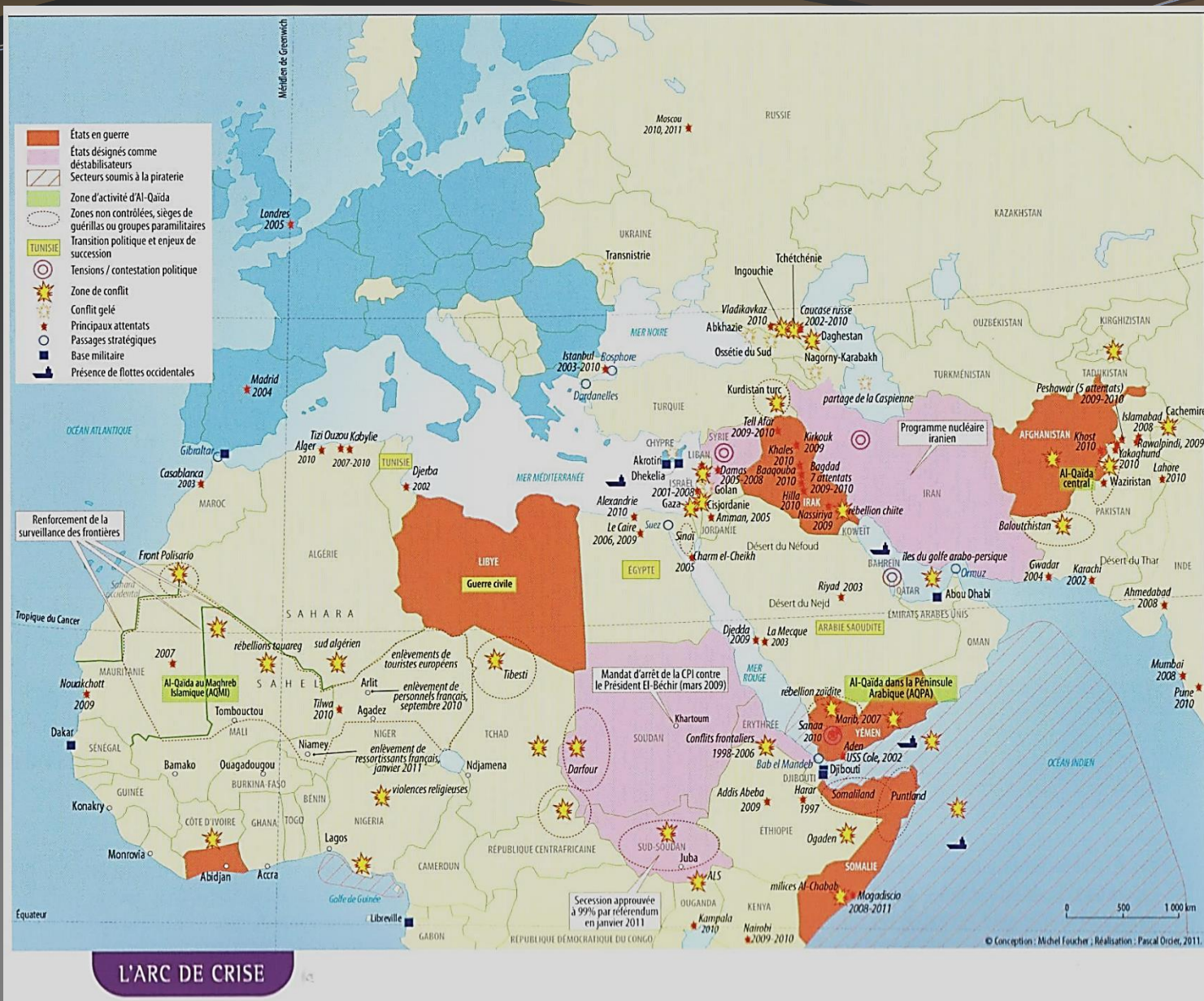
- berceau historique d'Al-Qaïda
- pays soupçonné de soutenir le cyberterrorisme

## 1 Les conflits régionaux dans le monde en 2012

### I. Grille de lecture Géopolitique

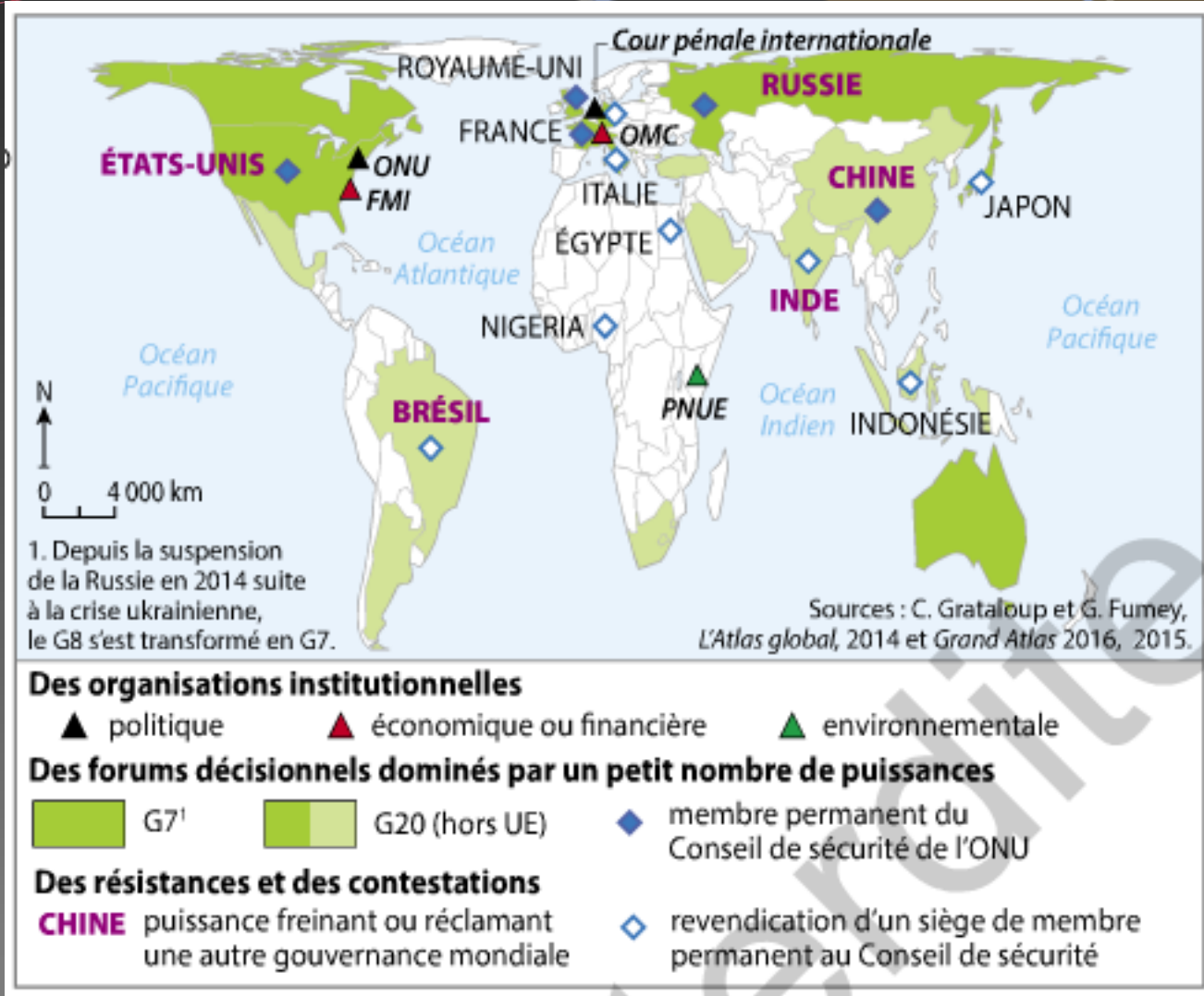
# Des cartes pour comprendre le monde

## I. Grille de lecture Géopolitique



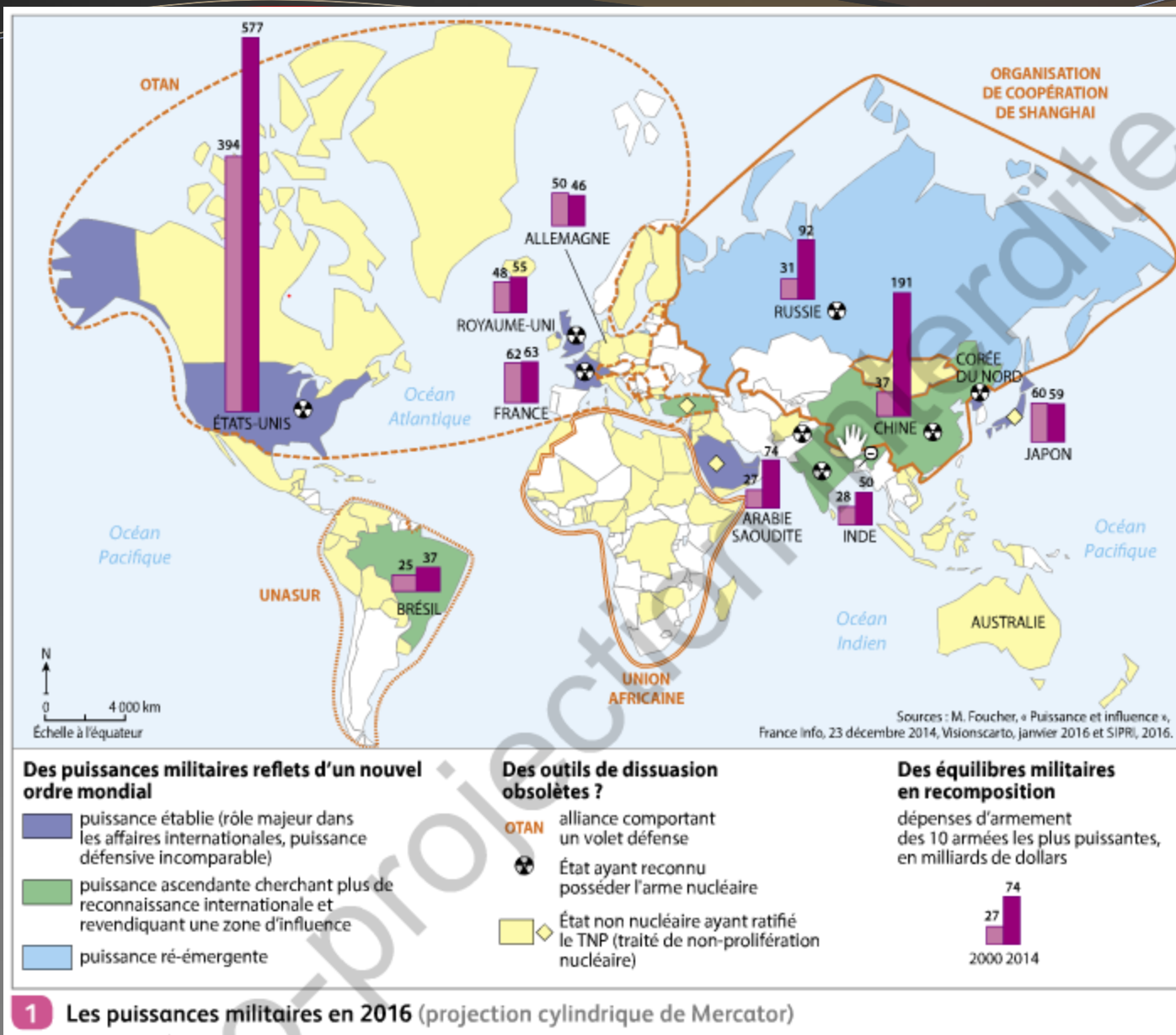
In, Michel Foucher, La bataille des Cartes, Bourin, 2011, page 120

# Des cartes pour comprendre le monde



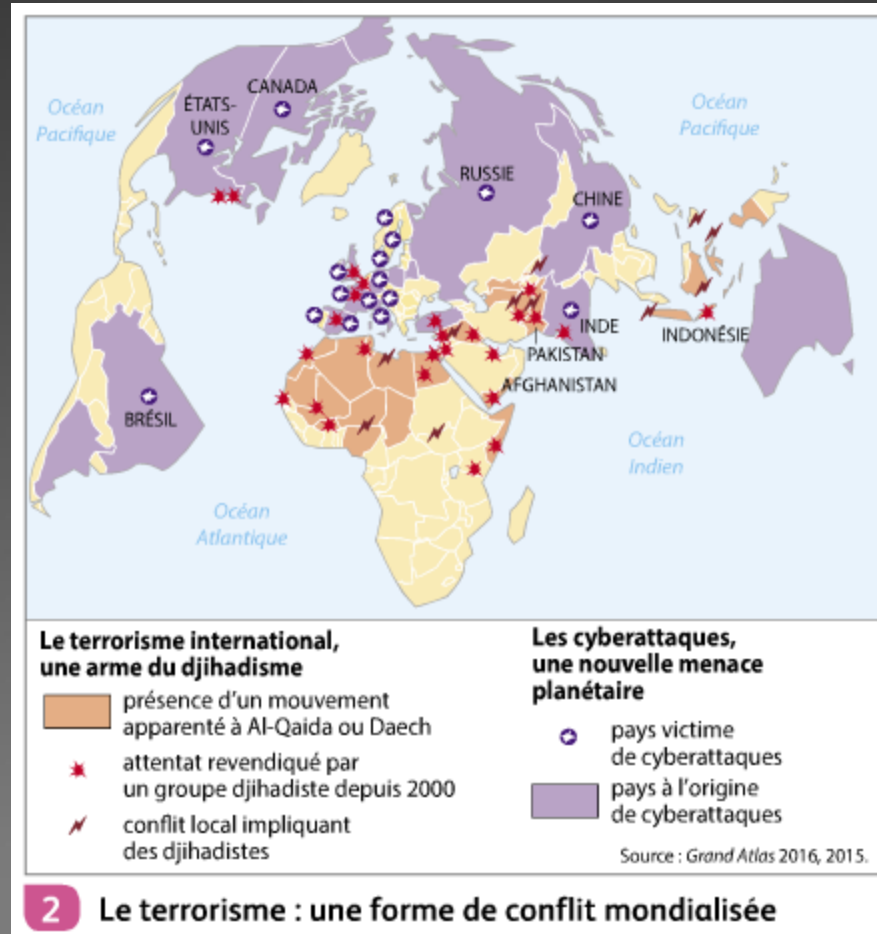
**Une gouvernance plurielle mais contestée**  
(projection cylindrique de Peters)

# Des cartes pour comprendre le monde



# Des cartes pour comprendre le monde

## I. Grille de lecture Géopolitique





# Des cartes pour comprendre le monde



## Parade à Moscou pour les 70 ans de la fin de la WWII

<http://www.lefigaro.fr/international/2015/05/09/01003-20150509ARTFIG00047-l-impressionnante-parade-russe-pour-les-70-ans-de-la-fin-de-la-seconde-guerre-mondiale.php>

# Des cartes pour comprendre le monde

I. Grille de lecture Géopolitique




**Commémoration 70 ans de la fin de la WWII en Chine**

<http://www.france24.com/fr/20150903-images-chine-celebre-70-ans-victoire-japon-parade-militaire-pek-in-xi-jiping-place-tiananmen>

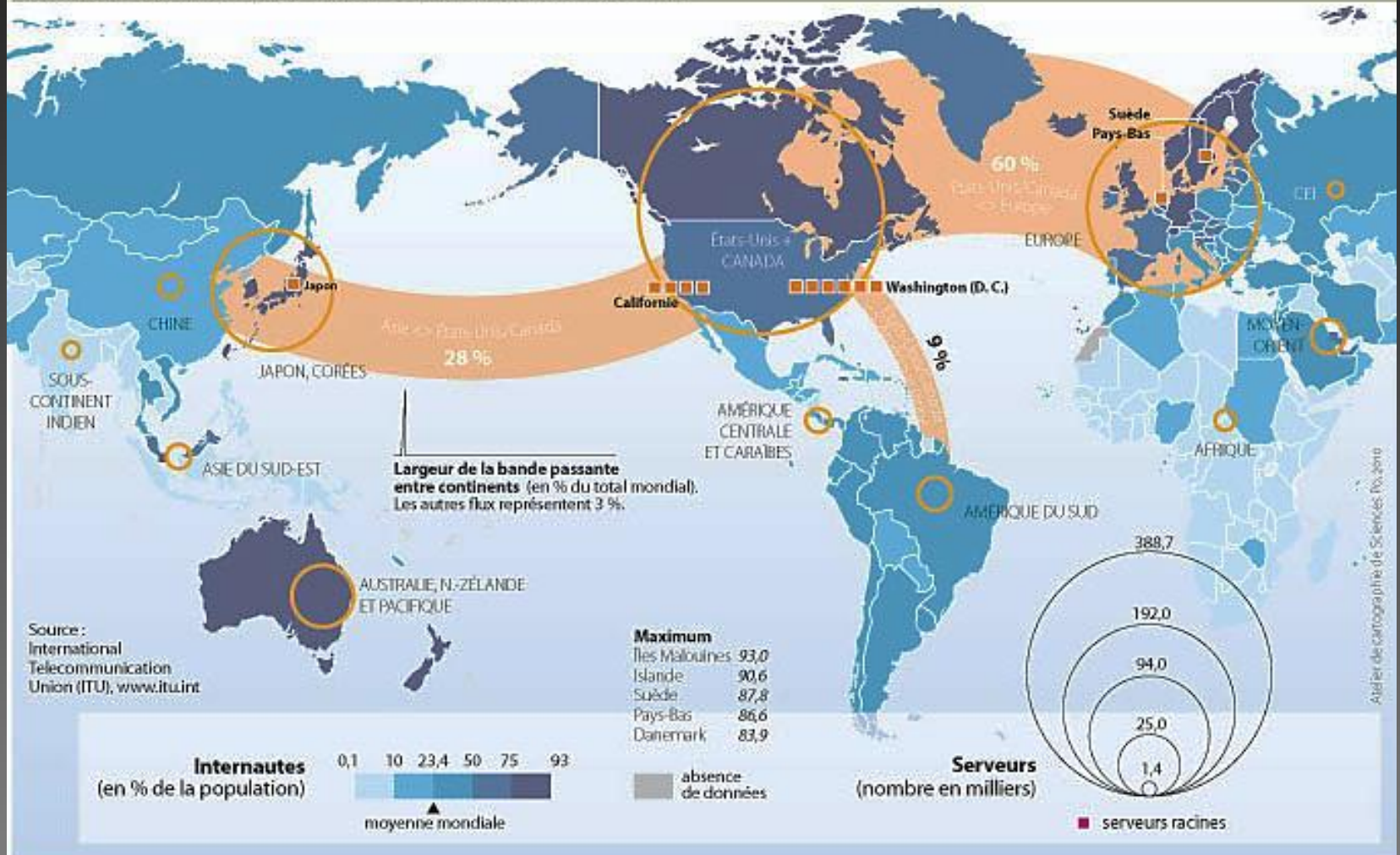
# Des cartes pour comprendre le monde

## I. Grille de lecture Géopolitique



# Des cartes pour comprendre le monde

## Internet : infrastructures et utilisateurs, 2008

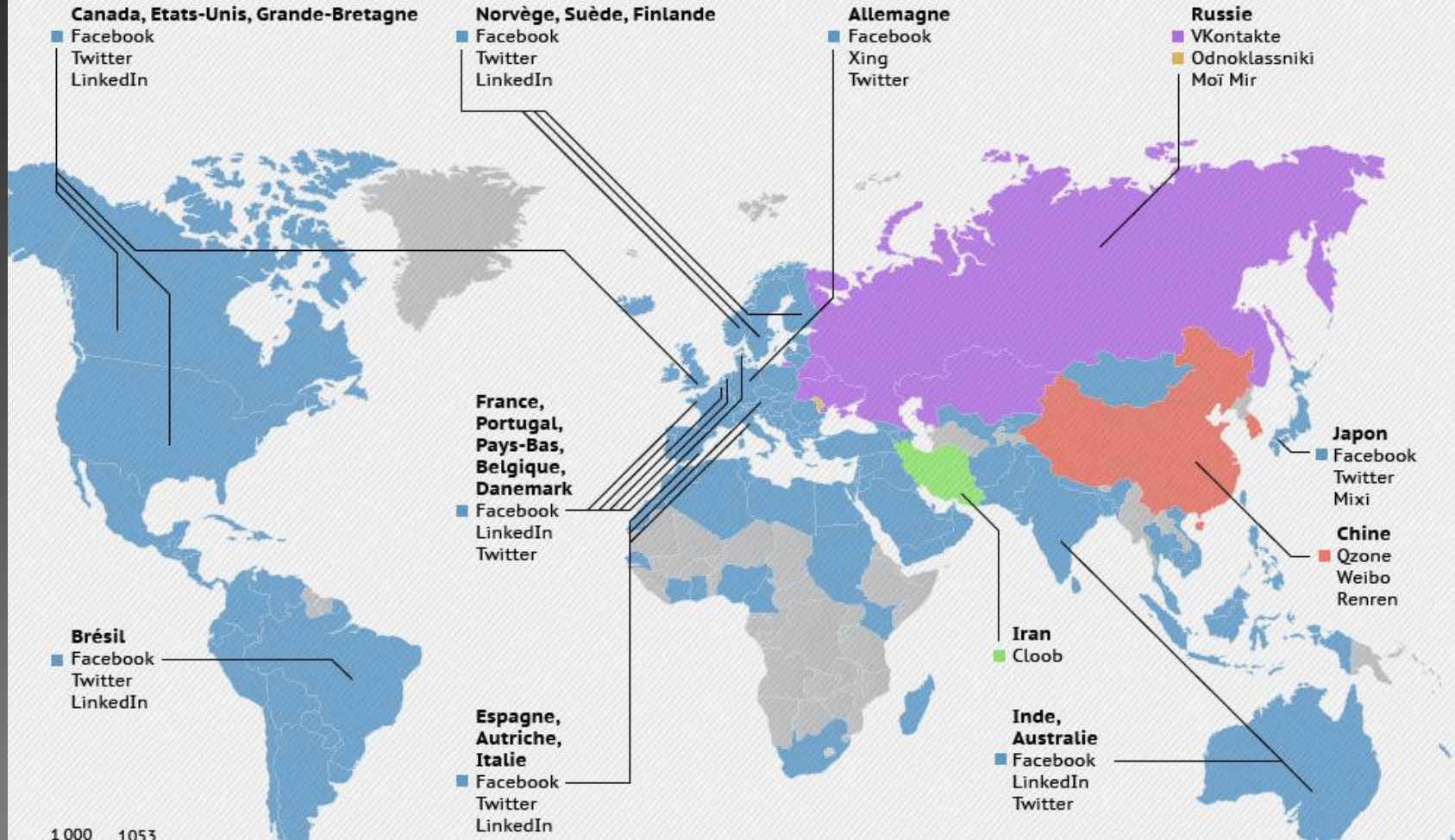


d'après Marie-Françoise DURAND, Philippe COPINSCHI, Benoît MARTIN, Patrice MITRANO, Delphine PLACIDI-FROT, *Atlas de la mondialisation, dossier spécial Russie*, Paris, Presses de Sciences Po, 2010

# Des cartes pour comprendre le monde

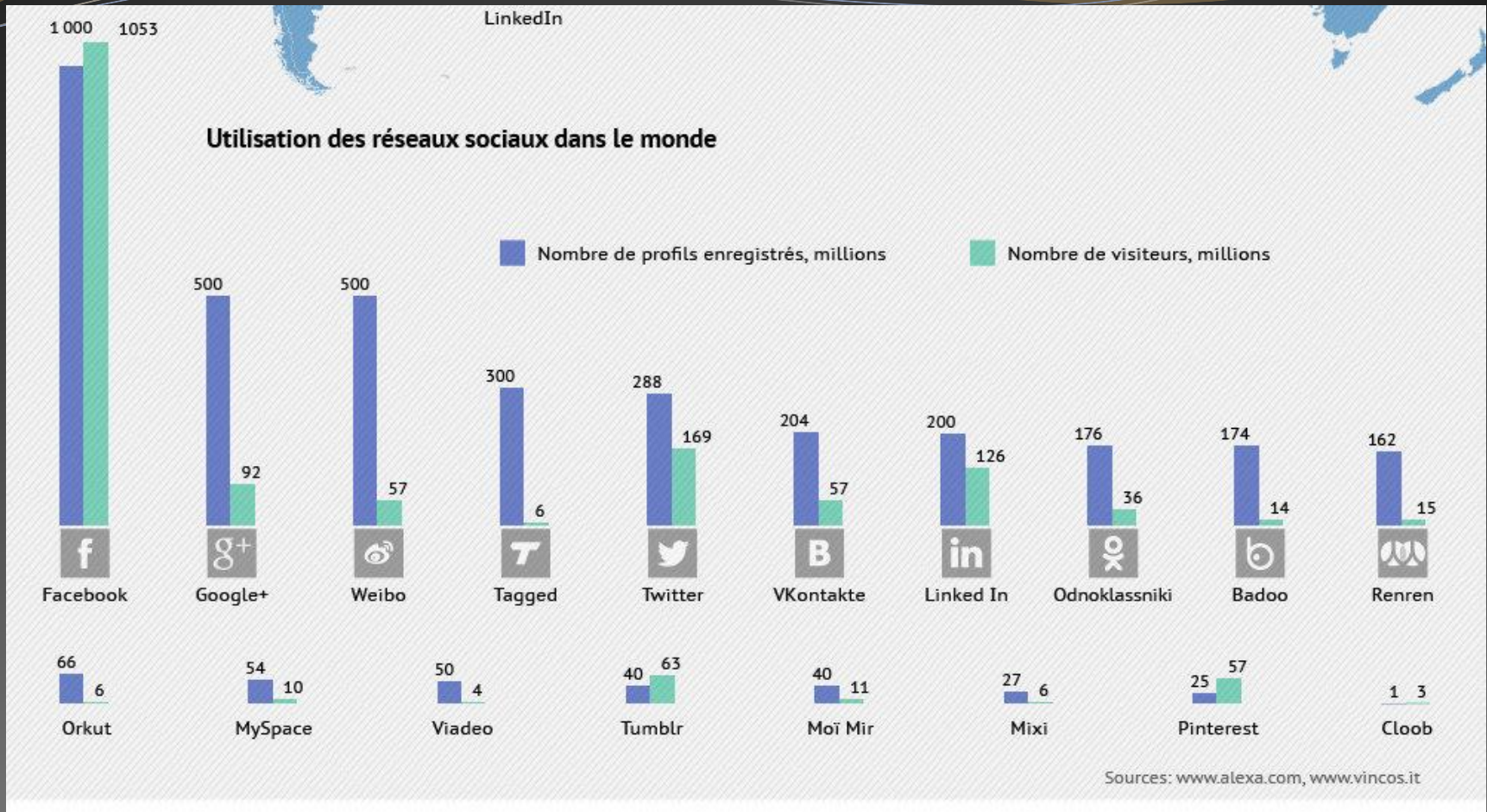
## Les trois réseaux sociaux les plus populaires par pays

■ Facebook ■ VKontakte ■ QZone ■ Odnoklassniki ■ Cloob



I. Grille de lecture Géoculturelle

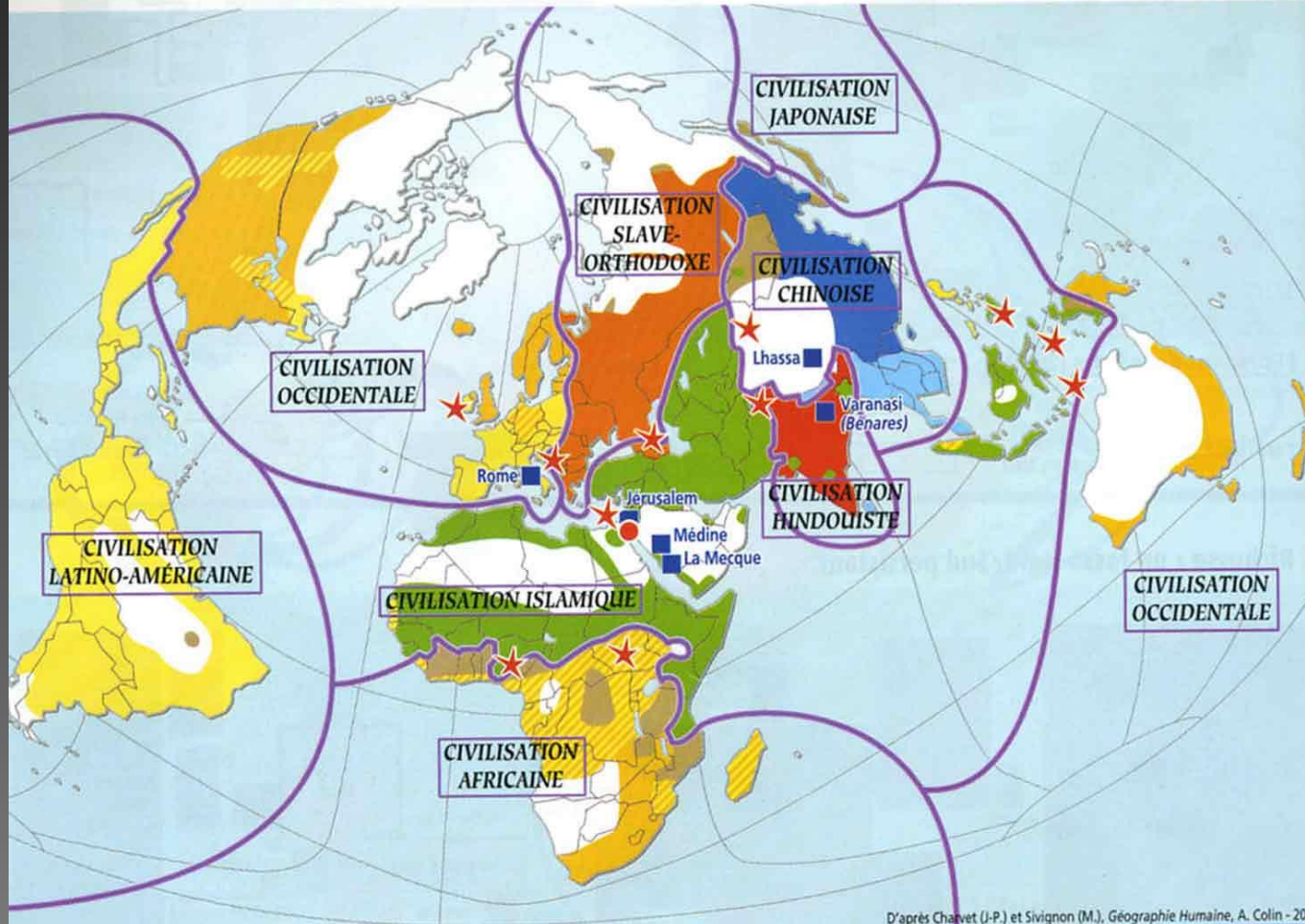
# Des cartes pour comprendre le monde



<https://fr.sputniknews.com/infographies/20130325197890234/>

# Des cartes pour comprendre le monde

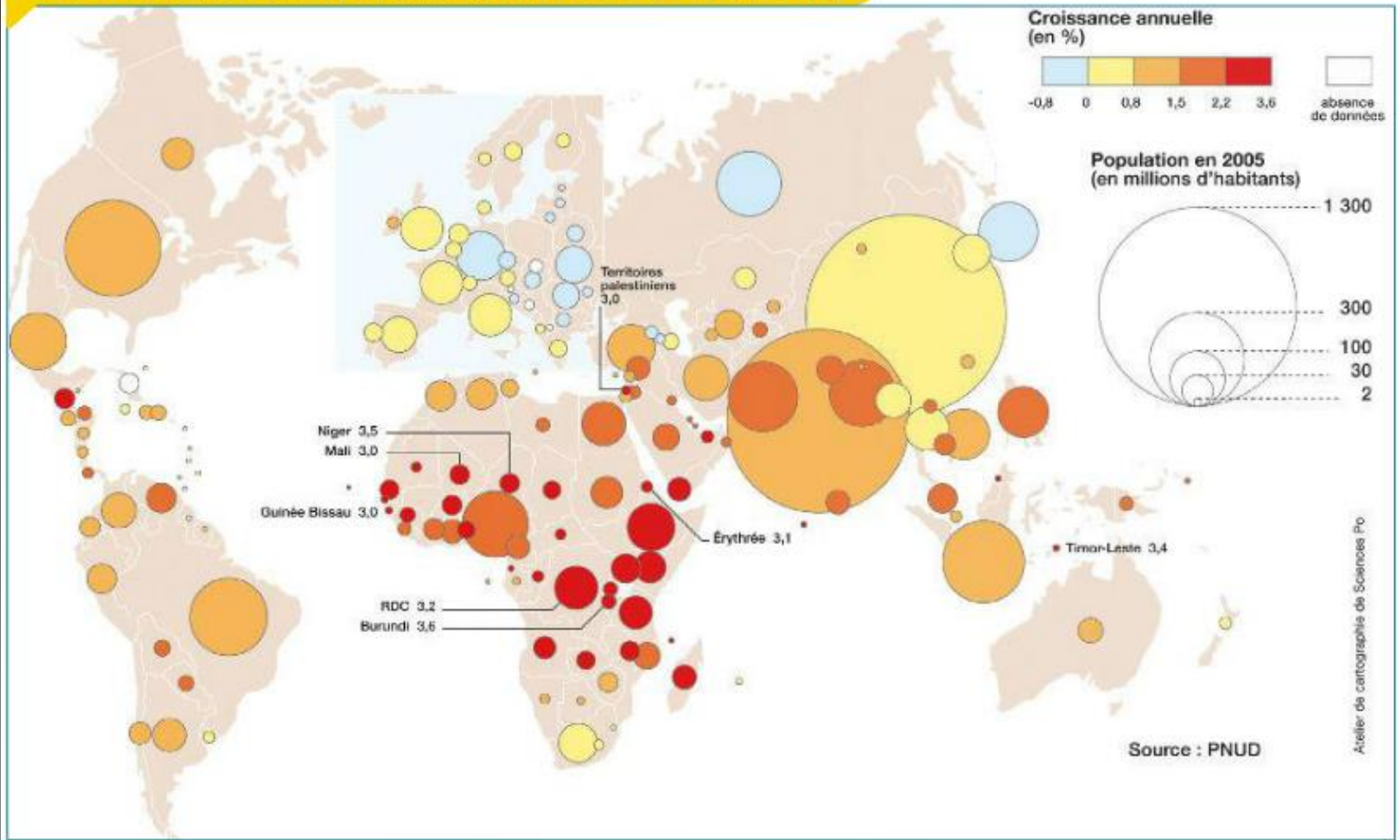
La mosaïque des civilisations



D'après Charvet (J.-P.) et Sivignon (M.), Géographie Humaine, A. Colin - 2002

# Des cartes pour comprendre le monde

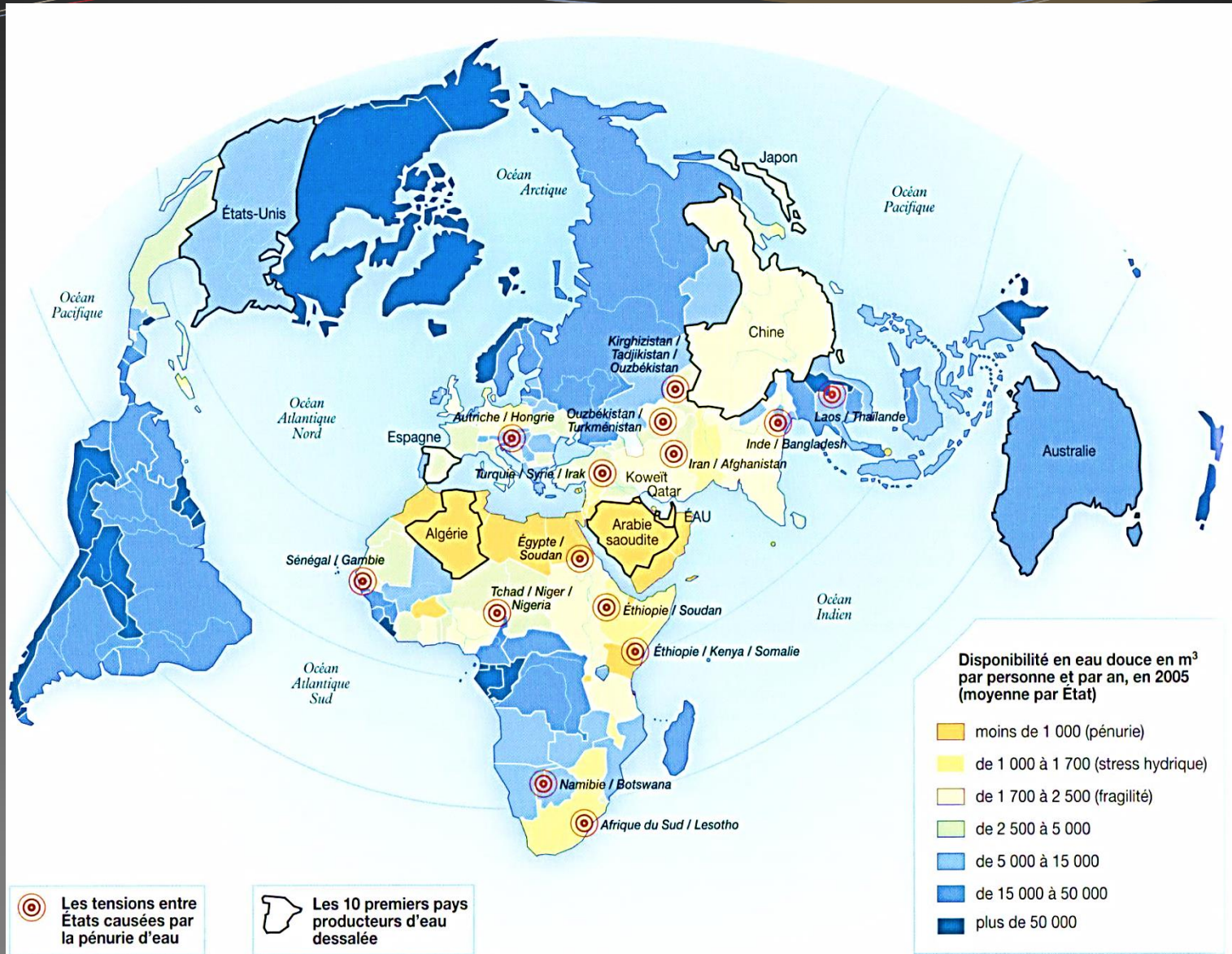
## 1 La croissance de la population mondiale (2005-2015)





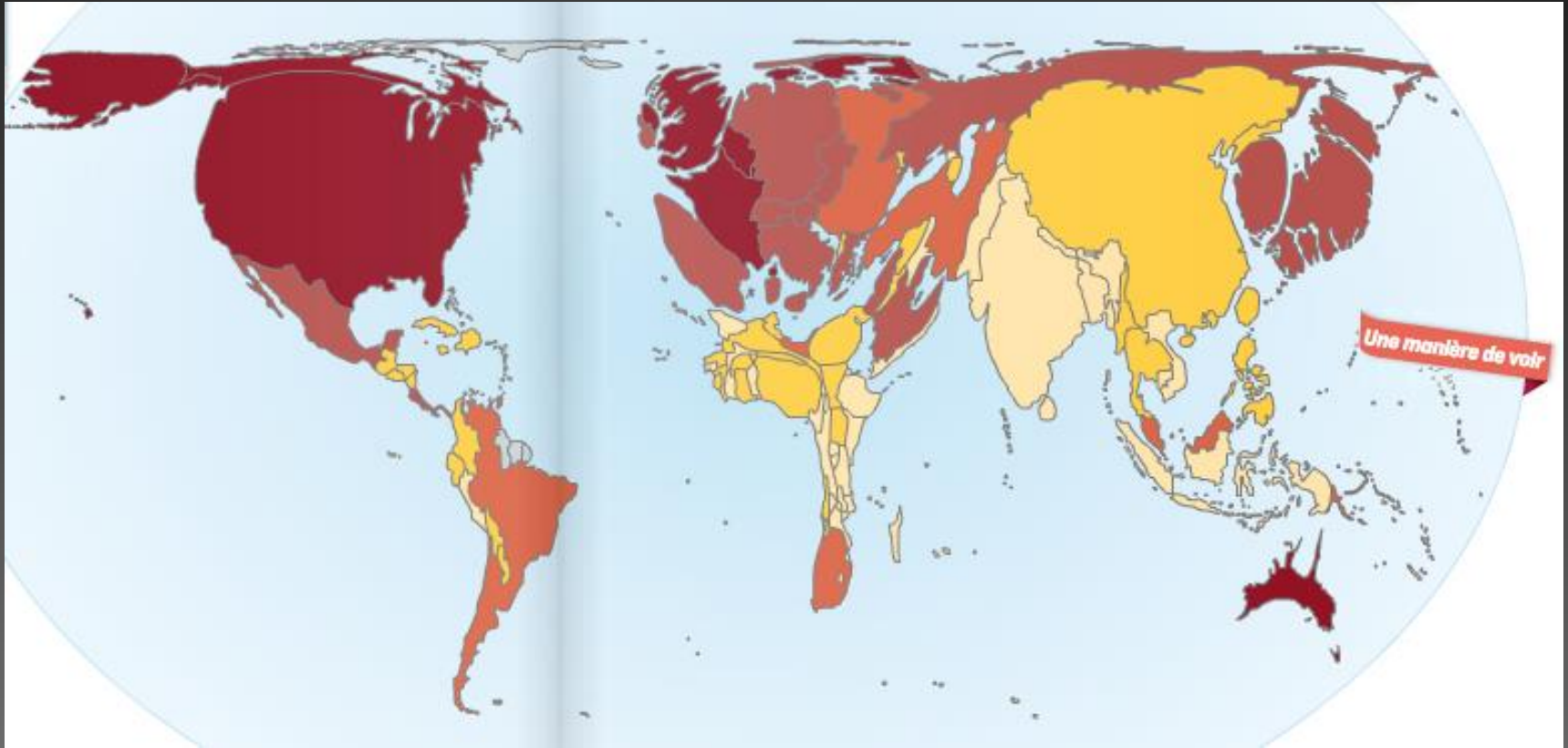
# Des cartes pour comprendre le monde

## I. Grille de lecture Géoculturelle



# Des cartes pour comprendre le monde

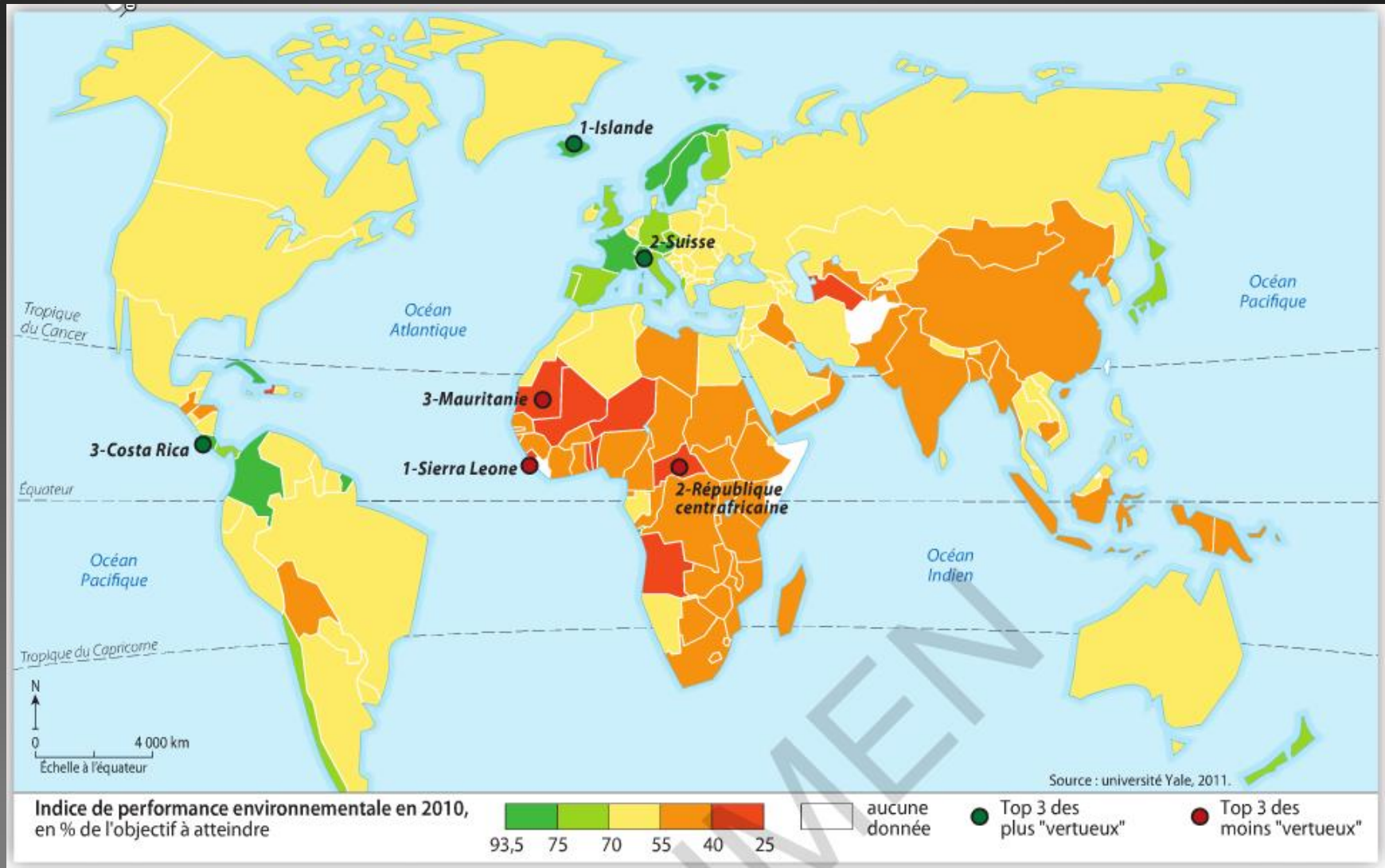
## I. Grille de lecture Géoculturelle



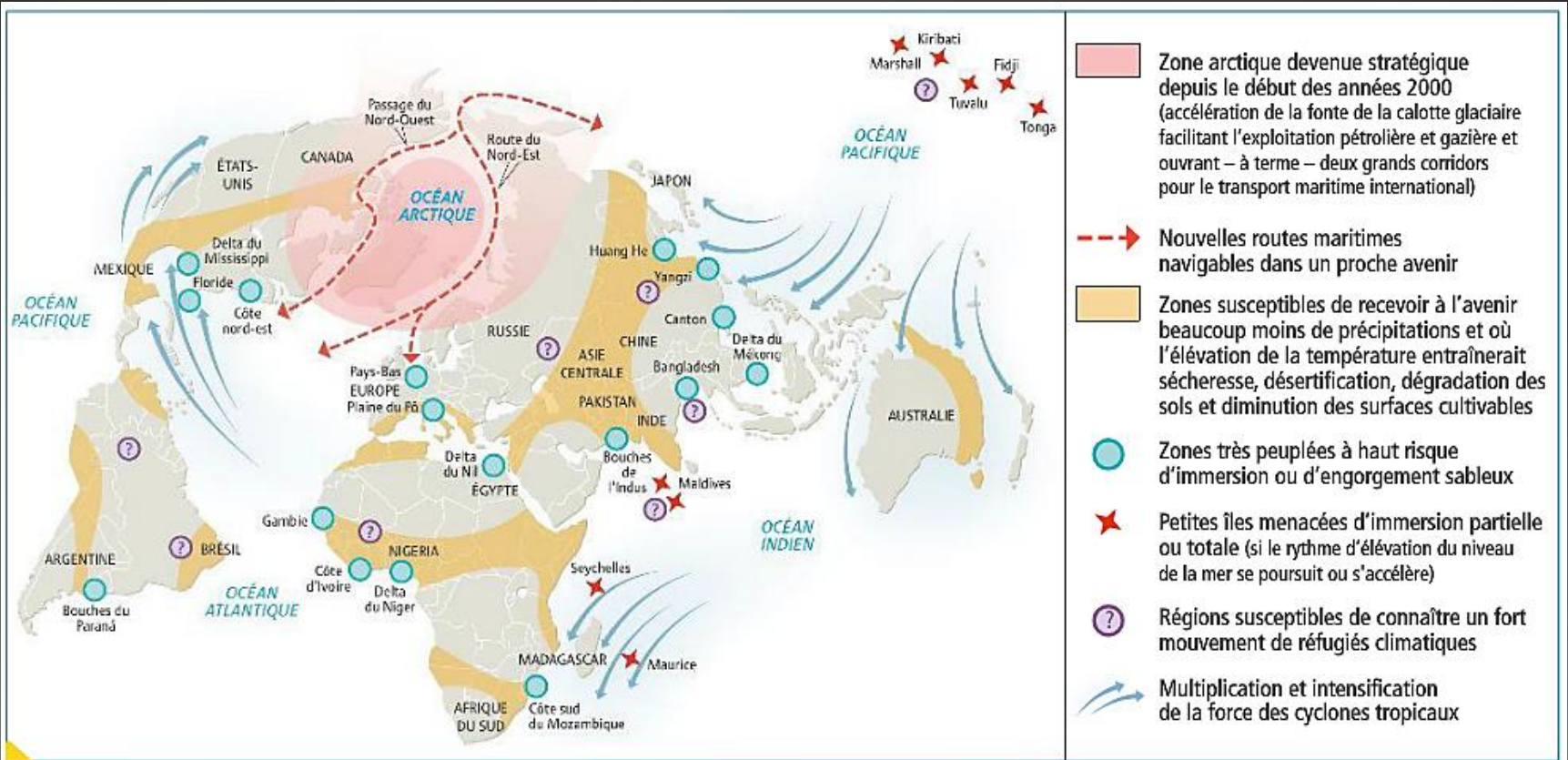
*L'empreinte écologique dans le monde, Manuel géo Nathan Terminale*

# Des cartes pour comprendre le monde

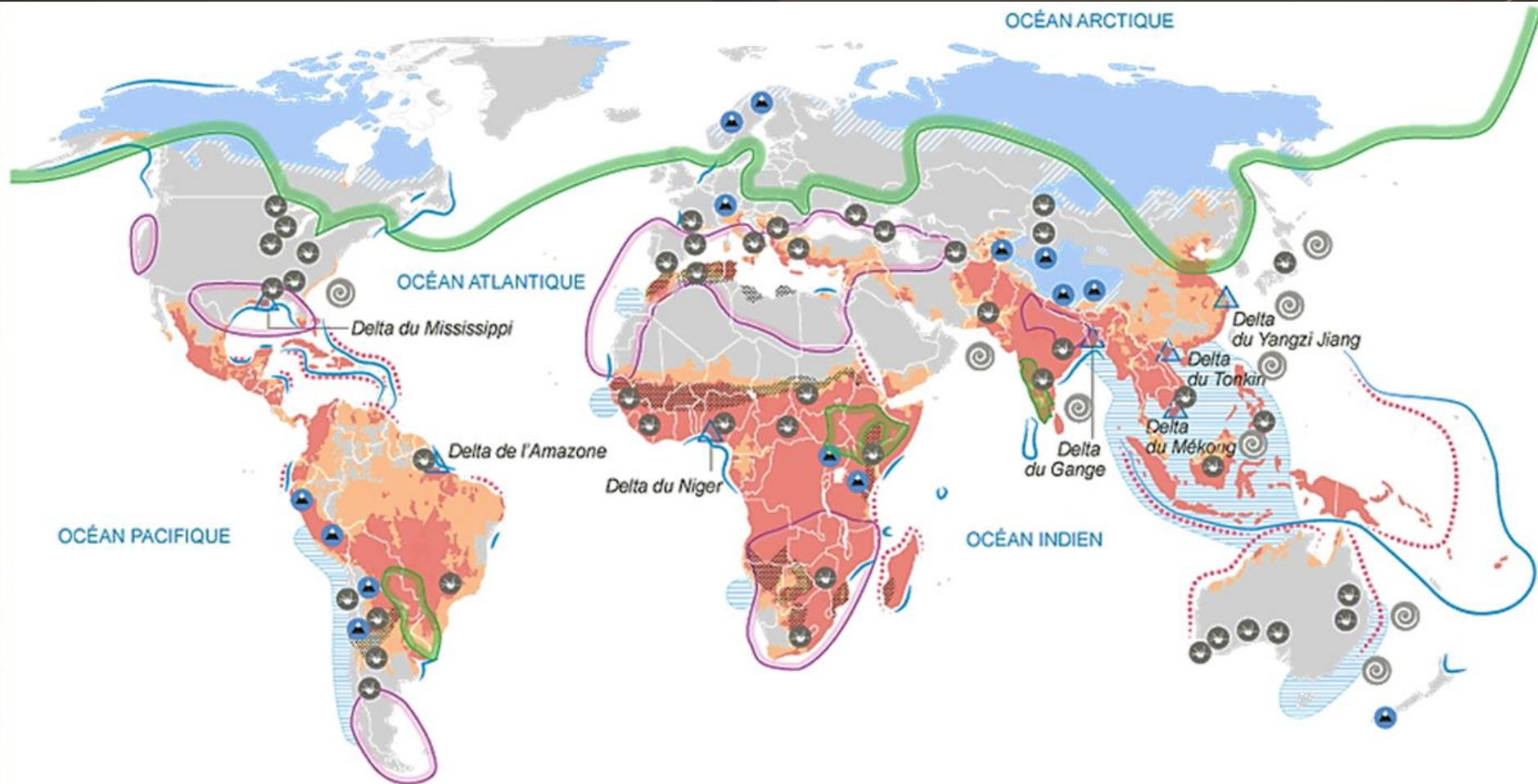
## I. Grille de lecture Géoculturelle



# Des cartes pour comprendre le monde



## 6 Changement climatique et géopolitique



**Zone de risque lié au changement climatique**

- Risque extrême\*
- Risque élevé
- Grands deltas menacés

**Effets multiples et difficiles à mesurer**

- Hausse des précipitations
- Baisse des précipitations
- Désertification
- Fonte du pergélisol
- Fonte des glaciers
- Activité cyclonique accrue
- Montée du niveau de la mer
- Dégradation des systèmes agricoles
- Dégradation des ressources halieutiques
- Dégradation des récifs coralliens

\*selon l'index "Climate Change Vulnerability"