
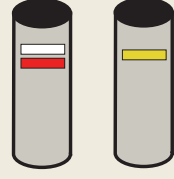


CIRCUIT MÉDIÉVAL ET DES CASCADES




Itinéraire très facile - Easy route



Balisage pédestre
Hiking markup



Balisage VTT
Mountain bike
markup



Votre itinéraire
Your route

Autres itinéraires
Other routes

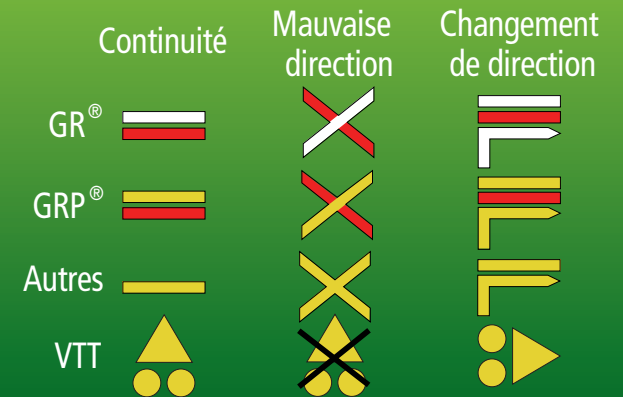
Poteau signalétique
Descriptive post

Balisage entre les poteaux
Markup between the posts

Poteau signalétique
Descriptive post



Balisage entre les poteaux
Markup between the posts



LES ÉTAPES - Steps



A NOTER - To note

Entre «Sur la Meure» et «Tilleul Hugon», sentier boueux par temps de pluie.
Between «Sur la Meure» and «Tilleul Hugon», sometimes muddy.

A VOIR - To see

Arinthod, le vieux bourg
Chapelle du XV^e siècle
Belvédère du tilleul
Le tilleul Hugon
Pont médiéval
Belvédère «Sur la ville»

POUR VOTRE SÉCURITÉ- For your safety

Munissez-vous du descriptif du circuit et au minimum notez ou photographiez les étapes. Équipez-vous (chaussures de marche et vêtements adaptés, eau, encas, ...). Restez à l'écart des travaux forestiers. Informez quelqu'un de votre itinéraire et ne surestimez pas vos forces. Ne sortez pas des sentiers balisés. Respectez les cultures, les troupeaux, les propriétés privées et les réglementations en vigueur. Ne laissez aucun débris dans la nature. Soyez vigilants lors de la traversée des routes à grande circulation.



Vous trouverez d'autres suggestions de circuits à pied, à cheval et à VTT dans le cartoguide n°10 «Petite Montagne et Région d'Orgelet» et dans les éditions départementales

Pour vous renseigner, signaler un problème, acheter un guide, contactez :

For more information, report a problem, buy a practical guide, contact:
ADAPEMONT : 00 00 00 00 00 xxxxxxxxxxxxxx@xxxxxxxxxx.fr

Pour nous faire part de vos remarques
To send us your comments

