

13 & 14 MAI 2017

1^{ER} TOUR CYCLISTE

AGGLO PAYS D'ISSOIRE

Epreuve par équipe de 5 coureurs ouverte aux
2^{ème}, 3^{ème} catégorie, Juniors et Pass'cyclisme

I.S.O.

Issoire Sport Organisation

ORGANISATION TECHNIQUE : ISSOIRE SPORT ORGANISATION



I.S.O. – Nicolas MALLET – 15 avenue Kennedy – 63500 ISSOIRE
04.73.89.12.23 - 06.75.19.79.75
issoiresportorganisation@gmail.com

REGLEMENT

DU TOUR CYCLISTE DE L'AGGLO PAYS D'ISSOIRE

Article 1 : Issoire Sport Organisation organise les 13 et 14 mai 2017 le 1^{er} Tour Cycliste « Agglo Pays d'Issoire ». Cette épreuve est ouverte à des équipes de 5 coureurs de 2^{ème}, 3^{ème} catégorie, Juniors et Pass'cyclisme. Les équipes de clubs, entente de club (même maillot), départementales, régionales sont acceptées.

Article 2 : L'épreuve se déroulera en 3 étapes :
Samedi 15H départ de l'étape en ligne sur une distance de 102 kilomètres.
Départ : PARENTIGNAT
Arrivée : ORBEIL – LE CHAUFFOUR
Dimanche 8H30 départ du contre la montre individuel de 6900 mètres.
Départ : BRASSAC LES MINES (SOLIGNAT)
Arrivée : LA COMBELLE
Dimanche 14H30 départ de l'étape en ligne de 105 kilomètres.
Départ : CHAMPEIX
Arrivée : ISSOIRE

Article 3 : Classements et Dotations – Tous les prix seront réglés par le biais du comité d'Auvergne Rhône Alpes

Classement général – il est constitué par l'addition des temps de chacune des 3 étapes. En cas d'égalité, l'addition des places de chaque étape permettra de départager les coureurs ex aequo. Un maillot jaune est offert. La grille de prix est 503 euros sur 20 coureurs.

Classement général spécial 3^{ème} catégorie et Pass'cyclisme – il est constitué par l'addition des temps de chacune des 3 étapes. En cas d'égalité, l'addition des places de chaque étape permettra de départager les coureurs ex aequo. La grille de prix est 152 euros sur 10 coureurs.

Classement des étapes – la grille de prix est de 305 euros sur 20 coureurs.

Classement des SPRINT – A chaque point « SPRINT » sont attribués 5 points pour le 1^{er}, puis 3, 1. Le classement est établi en additionnant tous les points obtenus. En cas d'égalité, le vainqueur sera celui qui aura emporté le plus de SPRINT, puis celui qui aura été classé le plus de fois au cours de SPRINT, puis celui qui a obtenu le meilleur classement au dernier SPRINT. Un maillot vert est offert. La grille de prix classement définitif est de 152 euros sur 5 coureurs.

Classement GPM – A chaque point GPM sont attribués 5 points pour le 1^{er}, puis 3, 1. Le classement est établi en additionnant tous les points obtenus. En cas d'égalité, le vainqueur sera celui qui aura emporté le plus de GPM, puis celui qui aura été classé le plus de fois au cours de GPM, puis celui qui a obtenu le meilleur classement au dernier GPM. Un maillot à pois est offert. La grille de prix classement définitif est de 152 euros sur 5 coureurs.

Classement JUNIOR – Le classement est effectué par l'addition du temps de chacune des étapes. Un maillot blanc est offert. La grille de prix du classement définitif est de 152 euros sur 10 coureurs.

Classement par EQUIPES – Il est établi par l'addition des trois meilleurs temps individuels de chaque équipe dans toutes les étapes. En cas d'égalité, le coureur le mieux placé au général désignera l'équipe gagnante. La grille de prix du classement définitif est de 152 euros sur 3 équipes.

Article 4 : La caution est de 180 euros (elle sera retournée dans les 2 semaines suivant l'épreuve. En cas de désistement, de dommages, le chèque sera encaissé).
Les engagements sont clos le 15 avril.

Il est possible d'opter pour différentes formules d'hébergement à confirmer obligatoirement au moment de l'engagement : ces tarifs concernent les 20 premières équipes. Pour les équipes supplémentaires il y aura une majoration.

Formule 1 – coût **600** euros ; comprend les repas du samedi midi au dimanche midi, l'hébergement et les droits d'engagement.

Formule 2 – coût **530** euros ; repas du samedi soir au dimanche midi, l'hébergement et les droits d'engagement.

Formule 3 – coût **290** euros ; repas du dimanche midi. Cette formule est obligatoire
Ces formules sont basées sur 5 coureurs et 2 accompagnateurs.

Article 5 : Le directeur sportif de l'équipe sera tenu responsable des dégâts causés par un membre de son équipe, y compris lors de l'hébergement et de la restauration.

Article 6 : Chaque équipe doit se présenter avec son directeur sportif (licencié), son mécanicien (licencié), une voiture de dépannage. Le ravitaillement est autorisé sur tout le parcours à pied.

Article 7 : Le code de la route et le règlement FFC devront être respectés par tous, avec une attention particulière aux consignes de prudence vis à vis des autres véhicules, des coureurs, des spectateurs et des organisateurs. Les véhicules ne sont pas assurés par l'organisation.

Article 8 : Le délai d'élimination est de 20%. Une modification peut être apportée par le collège des arbitres. Toute infraction, abris par véhicule, rétro poussette... entraînera une mise hors course et la perte des récompenses.

Article 9 : L'accueil des équipes, remise des documents, dossards... se fera le samedi entre 10 heures et 13 heures au centre aéré de l'Amicale Laïque d'Issoire (chemin de la plaigne).

La présentation des équipes sera assurée par le speaker de l'épreuve sur le podium au moment du contrôle des signatures. Les équipes devront se présenter entières et en tenue de coureur cycliste.

La réunion des directeurs sportifs aura lieu :

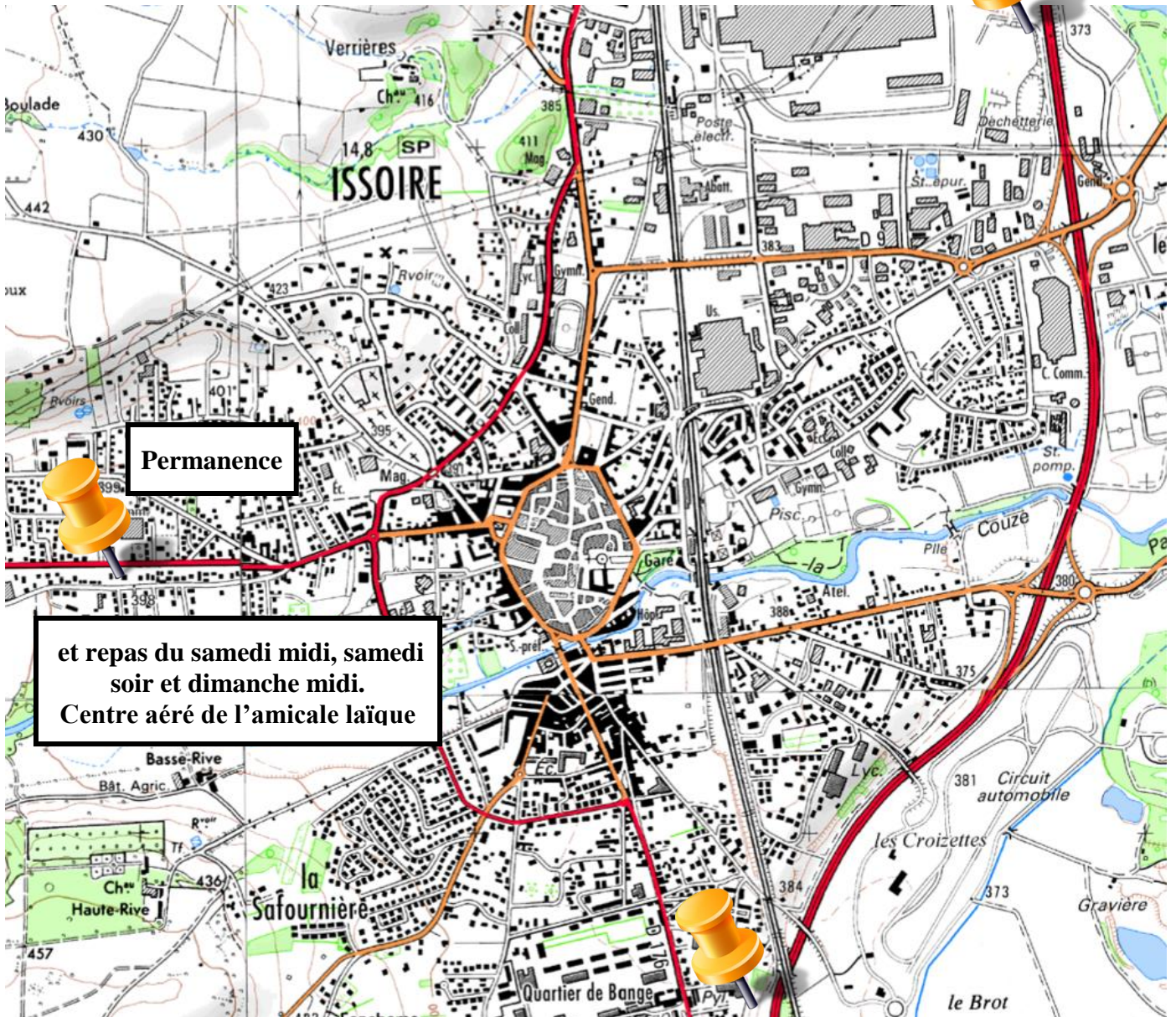
Pour la 1^{ère} étape à 14h au centre aéré de l'Amicale Laïque d'Issoire (chemin de la plaigne).

Le protocole d'arrivée. Tous les coureurs leader d'un des classements devront se présenter au podium 10 minutes après l'arrivée en tenue de coureur.

Article 10 : Issoire Sport Organisation se réserve le droit de modifier le règlement. Dans ce cas il indiquera les modifications lors des réunions de directeurs sportifs.

PLAN D'ACCES

Sortie n°11



Permanence

et repas du samedi midi, samedi
soir et dimanche midi.
Centre aéré de l'amicale laïque

Sortie n°14



ACCES

Permanence, repas du samedi midi, samedi soir et dimanche midi :
Amicale Laïque
571 chemin de la Plaigne
63500 ISSOIRE

Depuis CLERMONT-FERRAND :

- Prendre la sortie N°11 et continuer sur route de Clermont 11
- Au rond-point, prendre à droite Boulevard Pasteur et continuer sur 1,1 km
- Au rond-point, continuer tout droit **Boulevard André Malraux** et continuer sur 300 m
- Au rond-point **Carrefour Marius Courtias**, prendre à droite Rue du 8 Mai et continuer sur 200 m
- Prendre à gauche **Chemin de la Plaigne** et continuer sur 700 m

Depuis SAINT-FLOUR : sortie autoroute N°14

- Prendre la sortie N°14 et continuer sur D716
- Au rond-point, prendre à gauche D716 et continuer sur 200 m
- Entrer dans Issoire et continuer sur 1,2 km
- Au rond-point, prendre à gauche Boulevard du Mont Mouchet et continuer sur 500 m
- Continuer tout droit **Boulevard du Commandant Fayolle** et continuer sur 300 m
- Continuer tout droit **Boulevard de Barrière** et continuer sur 600 m
- Au rond-point **Carrefour Marius Courtias**, prendre à gauche Rue du 8 Mai et continuer sur 300 m
- Prendre à gauche **Chemin de la Plaigne** et continuer sur 700 m

Adresses utiles :

Hôtel IBIS
Rue Jean Bigot
63500 Issoire
04.73.89.60.76




Bazar, Cadeaux, Rideaux, Voilages, Art de la Table, Festif, Vêtements, Jouets, Fleurs Artificielles, Bricolage, Peinture...

Avenue de Jumeaux
63570 BRASSAC LES MINES
Tél : 04 73 54 27 10
Fax : 04 73 54 31 43
contact@maxisold.fr
www.maxisold.fr



Les lauréats seront fleuris par :



1^{ER} TOUR CYCLISTE AGGLO PAYS D'ISSOIRE



1^{ÈRE} ÉTAPE - SAMEDI 13 MAI COURSE EN LIGNE PARENTIGNAT - ORBEIL LE CHAUFFOUR

Localité	Km	Cumul	Moyenne horaire		Observation
			35	39	
Parentignat	0	102	15:00	15:00	Rue étroite
Varenne sur Usson	1.7	100.3	15 :03	15 :02	
Le Chauffour	6.2	95.8	15:10	15:09	
Saint Babel	13.5	88.5	15 :23	15 :20	
Pont de Péchot	17.8	84.2	15 :30	15 :27	
« L'œuf des Monts d'Auvergne »	20.7	81.3	15 :34	15 :31	SPRINT <i>Marc JARNO</i>
Sauxillanges	22.5	79.5	15 :39	15h35	
Lieu dit « La Coerie »	23.7	78.3			Route étroite + pont
St Genès la Tourette	35	67	16 :00	15 :53	
Au panneau St Genès la Tourette					GPM <i>Souvenir Albert POEUF</i>
Le Vernet la Varenne	40.3	61.7	16 :10	16 :03	
Champagnat	46.3	55.7	16 :19	16 :11	
Chambrefaite	51	51	16 :27	16 :18	SPRINT <i>Auguste ANZUR</i>
St Martin d'Ollières	54	48	16 :34	16 :25	
Chambeyras	60	42	16 :42	16 :32	Route étroite avec carrefour dangereux 3 dangers dans la descente
Serlandes	64.5	37.5	16 :52	16 :40	
Jumeaux	68.2	33.8	16 :59	16 :47	
Sortie Esteil (panneau)	72	30			GPM <i>Souvenir Albert PELISSERO</i>
Coupe Gorge	76	26	17 :11	16 :57	
Panneau Lamontgie	81.9	20.10			SPRINT <i>Michel VAN ROSSEM</i>
Orsonnette	80.2	15.8	17 :29	17 :13	Rue étroite
Les Pradeaux	90.6	11.4	17 :36	17 :20	
St Remy de Chargnat	94	8	17 :41	17 :25	
Varrennes sur Usson	96	1.4	17 :46	17 :29	
Brenat	100	2	17 :52	17 :34	
Le Chauffour	102	0	17 :54	17 :36	

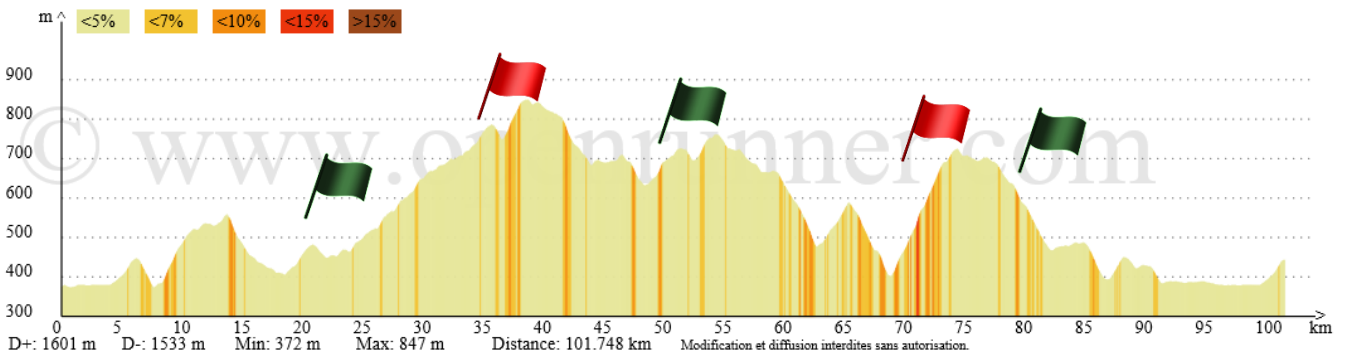
- Parcours de 102 kilomètres en ligne
 - Départ 15 h 00
Devant le château de Parentignat
 - Arrivée à Orbeil-Le Chauffour





PARENTIGNAT [ISO samedi 13 MAI 2017 AM]

ORBEIL



1^{ER} TOUR CYCLISTE AGGLO PAYS D'ISSOIRE



2^{ÈME} ÉTAPE - DIMANCHE 14 MAI CONTRE LA MONTRE INDIVIDUEL BRASSAC LES MINES - LA COMBELLE

Localité	Km	Moyenne horaire		
		Cumul	40	Observation
Brassac les Mines	0	6.9	8 :30	
<i>Rue des Graves</i>				
<i>Rue des Rochelles</i>				
<i>Rue du général Frantz</i>				
RD 34B	1	5.9	8 :32	
RD 34B – RD 34A	1.6	5.3	8 :33	
RD 34A – RD 34	1.8	5.1	8 :34	
RD 34 – RD 34A	2	4.9	8 :35	
RD 34 – RD 34A	2.4	4.5	8 :36	
Pont de Jumeaux	3.7	3.2		
RD 711			8 :37	
La Combelle	6.9	0	8 :40	

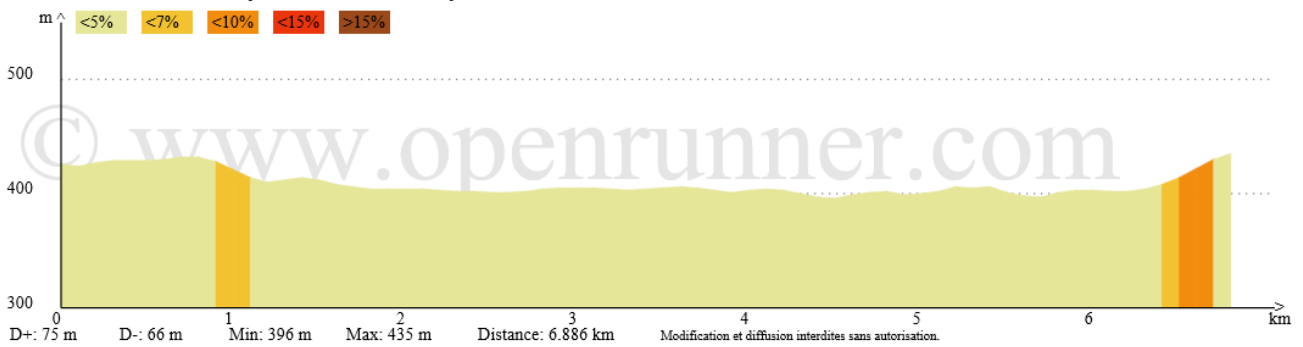
- Parcours de 6,900 kilomètres en contre la montre
 - Départ 8h30 A Brassac les Mines
 - Arrivée à la Combelle





BRASSAC-LES-MINES [dimanche matin 14 mai 2017 CM]

AUZAT-LA-COMBELLE



1^{ER} TOUR CYCLISTE AGGLO PAYS D'ISSOIRE



3^{ÈME} ETAPE - DIMANCHE 14 MAI COURSE EN LIGNE CHAMPEIX - ISSOIRE

Localité	Km	Cumul	Moyenne horaire		Observation
			35	39	
Champeix	0	105	14 :30	14 :30	<i>Souvenir Jacques MANDUCHET</i>
Neschers	2.6	102.4	14 :34	14 :33	
	6.9	98.1	14 :42	14 :40	SPRINT <i>Jean-Jacques PERONNET</i>
Coudes	7.3	97.7	14 :43	14 :41	
Chadeleuf	12.8	92.2	14 :51	14 :49	GPM <i>Souvenir Lucien BULIDON</i>
Montoron	15.7	89.3	14 :57	14 :54	
Meilhaud	18.2	86.8	15 :02	14 :58	
Pont de Meilhaud	18.3	86.7			SPRINT <i>Louis KOSEC</i>
Malnon	28.3	76.7	15 :19	15 :14	GPM (au panneau) <i>Narcisse TORRENT</i>
La Croix Maubert	39.5	65.5	15 :38	15 :31	
Auzolle	45.5	59.5	15 :50	15 :40	Rues étroites
Carrefour RD36- RD126	50.7	54.3	15 :58	15 :49	Virage en épingle
Col de la Pierre Plantée	57.2	47.8			GPM <i>Jean-Claude THEILLIERE</i>
Entre le Km 64 et 65					Chaussée déformée
Ardes sur Couze	70.4	34.6	16 :32	16 :19	
Le Fromental	77	28			GPM <i>Bernard SOMMAVILLA</i>
Madriat	82.5	22.5	16 :53	16 :38	
Sortie Boudes	85.5	19.5	16 :58	16 :43	
St Germain-Lembron	89.2	15.8	17 :04	16 :48	
Antoingt	95.2	9.8			SPRINT (au panneau) <i>Lucien GONTHIER</i>
	95.7	9.3	17 :16	16 :58	Rues étroites
Issoire	105	0	17 :33	17 :15	

- Parcours de 105 kilomètres en ligne
- Départ 14h30
- Arrivée à Issoire
Devant la Halle aux Grains



