

Scuola secondaria
di primo grado "E. Fermi"






Treizième étape: Corse

date:

maillot jaune:



Extrait du site compagnon "Métro Saint-Michel". CLE International
Activité réalisée par Marc Quidou

Identifie les 10 éléments de ce paysage:

- 1)
- 2)
- 3)
- 4)
- 5)
- 6)
- 7)
- 8)
- 9)
- 10)

La Corse est une île de la mer Méditerranée et une région française qui a un statut spécial. Elle est composée de deux départements : la Corse-du-Sud et la Haute-Corse. Elle est surnommée *île de Beauté*. La Corse est située au sud-est de la Côte d'Azur, à l'ouest de la Toscane et au nord de la Sardaigne. Cette île est plutôt montagneuse et sa côte méridionale est formée de hautes falaises (Bonifacio). Ajaccio, sa ville principale, est le lieu de naissance de Napoléon Bonaparte. Le secteur économique le plus important est le tourisme.



GASTRONOMIE:
Huile d'olive, charcuterie et fromages sont les produits les plus connus pour la gastronomie corse.

Douzième étape: Ile-de-France

date:

maillot jaune:

Avec une superficie de 12.000 km², dont 80% d'espaces naturels ou agricoles, l'**Île-de-France** représente 2,8% du territoire national. Elle se situe au cœur d'un ensemble beaucoup plus vaste: le Bassin parisien. L'Île-de-France est la région la plus peuplée de France avec 11,7 millions d'habitants, soit environ 19% de la population française. Le climat francilien est de type tempéré atlantique, caractérisé par des hivers peu rigoureux et des étés doux. L'Île-de-France accueille 45 millions de touristes chaque année, dont 60 % venus de l'étranger. La capitale, Paris, traversée par la Seine, est la ville la plus peuplée de France (2,2 millions d'habitants). Symbole de la culture française, abritant de nombreux monuments, la ville, surnommée la *Ville Lumière*, attire près de 30 millions de visiteurs par an, ce qui en fait une des capitales les plus visitées au monde. Paris occupe également une place prépondérante dans le milieu de la mode et du luxe.



Première étape: Grand-Est Alsace - Champagne-Ardenne - Lorraine

date:

maillot jaune:

Alsace : c'est la plus petite région française, mais c'est l'une des plus importantes. En effet, c'est une région riche d'histoire, autrefois disputée entre France et Allemagne. Aujourd'hui c'est une région à forte vocation européenne, grâce à sa position au centre de l'Europe occidentale. Strasbourg, ville charmante, est une des capitales européennes, siège du Conseil d'Europe et du Parlement Européen.



Champagne-Ardenne: située au nord-est de la France avec pour frontière la Belgique au nord, la **Champagne-Ardenne** rassemble la plaine de Champagne et les faibles reliefs du Massif Ardennais. C'est la première région agricole de France. Ses villes incontournables sont Reims, classée ville d'art et d'histoire, Troyes, ancienne cité médiévale, Épernay, commune située en région viticole, siège de plusieurs grandes maisons de Champagne, le produit le plus célèbre de cette région.

La **Lorraine** est une région du nord-est de la France. Son nom est hérité du duché du même nom. La Lorraine est la seule région française à partager ses frontières avec trois autres pays : la Belgique, le Luxembourg et l'Allemagne. Metz, sa ville principale, possède un riche patrimoine de l'époque médiévale (par exemple la cathédrale Saint-Étienne). La ville est surnommée « ville jardin » du fait de la présence continue de l'eau et de jardins intégrés à la ville.

GASTRONOMIE:

Les plats typiques de cette région sont la **choucroute alsacienne**: des choux au vin servis avec des pommes de terre, des saucisses et du jambon et la **quiche lorraine**: un fond de tarte garni de lardons grillés, de fromage, de crème fraîche et d'œufs battus. Le produit le plus célèbre est le **champagne**.



Deuxième étape: Bourgogne - Franche-Comté

date:

maillot jaune:

La **Bourgogne** est renommée en France pour ses vins et sa gastronomie. C'est aussi une région riche d'histoire: pendant le Moyen Âge son territoire se couvrit d'églises et d'abbayes. Son paysage, constitué par des plaines, des vallées et des collines, fait penser à la Toscane. Dijon est un important centre culturel et industriel, célèbre dans le monde entier pour sa moutarde.

La **Franche-Comté**, à la frontière avec la Suisse, est une région montagneuse. Elle contient une partie importante du massif du Jura et elle est entièrement recouverte de forêts, dont le bois alimente l'artisanat local. L'hiver, la neige tombe en abondance. Proclamée première ville verte de France, Besançon, grâce à son riche patrimoine historique et culturel et à son architecture unique, figure sur la liste du patrimoine mondial de l'UNESCO depuis 2008.

GASTRONOMIE:

Le plat typique de cette région est la **fondue bourguignonne**: des petits morceaux de viande de bœuf cuits directement à table dans l'huile bouillante et servis avec des sauces différentes.



GASTRONOMIE:

Le plat typique de cette région est la **fondue savoyarde**: du fromage fondu dans un vin blanc où chacun plonge un morceau de pain.



Onzième étape: Hauts-de-France Nord-Pas-de-Calais - Picardie

date:

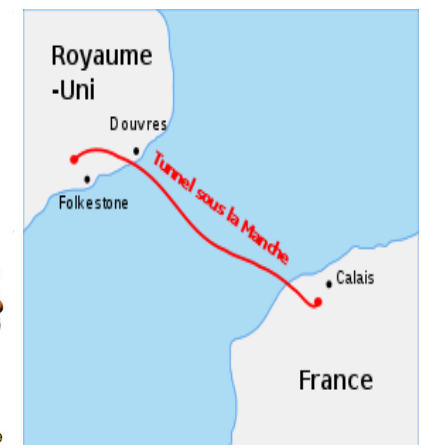
maillot jaune:

Le **Nord-Pas-de-Calais** est bordé au sud de la région Picardie, à l'ouest de la Manche et la mer du Nord et au nord de la Belgique. Cette région est composée de deux départements, le Nord et le Pas-de-Calais. Le chef-lieu est Lille qui offre une tradition gastronomique exceptionnel: des industries importantes de biscuiterie et de confiserie. Le tunnel sous la Manche, c'est un long tunnel construit sous la mer qui relie la France à l'Angleterre. Les voitures sont installées sur un train qui en une heure et demie va de Calais à Londres. Ainsi la Manche ne constitue plus un obstacle aux communications.

La **Picardie** est une région située au nord de la France et en bordure de la Manche. La Picardie bénéficie d'un riche environnement littoral (dont l'estuaire de la Somme) et de quelques grandes forêts. Cette région, bien ventilée, fait partie de celles qui ont le plus développé leur parc éolien. On y parle encore une langue régionale: le picard. Le chef-lieu de cette région est Amiens, qui sous Louis XIV devient célèbre pour ses velours.

GASTRONOMIE:

Les spécialités gastronomiques de cette région sont les **tuiles au chocolat** et le fameux **pâté en croûte**.



Dixième étape: Normandie

date:

maillot jaune:

La **Basse Normandie** est la première région agricole. Ses produits les plus célèbres sont le camembert (un fromage) et le cidre (une boisson alcoolisée obtenue à partir de la fermentation du jus de pomme). La mer fournit aussi beaucoup de poissons et de crustacés. Le site touristique le plus fréquenté de Normandie et le deuxième de France est Mont Saint-Michel : un îlot rocheux sur lequel a été construit un sanctuaire en l'honneur de l'archange saint Michel. Les marées dans la baie sont impressionnantes: c'est un spectacle impressionnant qui attire de nombreux touristes ces jours là. Du point de vue historique, la Basse Normandie est célèbre pour le débarquement de l'armée des Alliés qui a eu lieu le 6 juin 1944 et qui a conduit à la libération de la France et à la fin de la deuxième guerre mondiale.



La **Haute-Normandie** offre au touriste un paysage côtier d'une étonnante variété. Si le littoral est l'élément le plus fréquenté, la campagne normande avec ses plaines blondes, ses forêts de chênes est un havre de paix et de sérénité. C'est la première région pour la densité en musée et la deuxième pour la densité en théâtres. La Normandie est « le berceau de l'impressionnisme ». C'est au port du Havre que Claude Monet a peint, en 1872, le célèbre tableau **Impression, soleil levant** qui a donné le nom au courant artistique. Sa ville la plus importante est Rouen, une commune arrosée par la Seine. Rouen a été désignée sous le nom de « Ville aux cent clochers » par Victor Hugo, ainsi que la ville de Caen.




Troisième étape: Auvergne - Rhône-Alpes

région:

date:

maillot jaune:

L'**Auvergne** est située en plein cœur de la France au Sud de la région Centre et à l'ouest de la région Rhône-Alpes. La région possède un patrimoine particulièrement riche à visiter et à découvrir, de son patrimoine naturel (les Volcans d'Auvergne) à son patrimoine culturel de châteaux, sites et musées. Les villes les plus importantes sont la capitale régionale, Clermont-Ferrand, qui recèle de magnifiques édifices religieux comme l'église Notre-Dame du Port, Vichy, connue dans le monde entier grâce au thermalisme et Le Puy en Velay, point de départ de l'un des chemins de Saint-Jacques de Compostelle.



La région **Rhône-Alpes** s'élève à l'ouest sur les pentes du Massif Central. Au centre, le Rhône, et son affluent la Saône ont dessiné des plaines fertiles. À l'est, les Alpes culminent avec le Mont Blanc (4807 m). Son chef-lieu est Lyon. En TGV, elle est à deux heures de Paris. C'est la deuxième région la plus peuplée de France. C'est une région très dynamique, nœud d'échanges entre l'Europe du Nord et la Méditerranée. Sa richesse vient essentiellement de l'industrie très diversifiée (textile, chimie, mécanique, hydroélectrique et nucléaire).



Quatrième étape: Provence - Alpes - Côte d'Azur

date:

maillot jaune:

La **Provence** est une région aux deux aspects : les Alpes aux vallées étroites et peu habitées et la côte avec de belles villes et des collines verdoyantes. La côte d'Azur est connue comme un des lieux préférés par les artistes et les célébrités du monde entier. Marseille est une grande ville avec un million d'habitants. Il ne faut pas oublier d'autres villes belles et importantes comme Nice, Cannes (Festival du Cinéma), Avignon (Palais des Papes), Arles (Van Gogh), Aix-en-Provence.



Cannes: le festival du cinéma



Avignon: le palais des Papes



Arles: la maison jaune de Van Gogh



GASTRONOMIE:

Le plat typique de cette région est la **bouillabaisse**: un mélange de poisson cuit dans un bouillon au safran.

Neuvième étape: Bretagne

date:

maillot jaune:

Baignée par la Manche, au Nord, la **Bretagne** est la région française qui bénéficie de la plus grande longueur de côtes. C'était une région de marins et de pêcheurs, parmi les plus pauvres, mais aujourd'hui la situation a changé : l'agriculture, l'industrie, le tourisme ont permis un essor considérable. Ses côtes variées et ses bourgs médiévaux attirent de nombreux touristes, qui peuvent profiter d'un climat assez doux.

GASTRONOMIE:

Le plat typique de cette région sont **les crêpes bretonnes**: des galettes légères à base de froment, consommées sucrées ou salées.



Huitième étape: Pays-de-la-Loire

date:

maillot jaune:

La région **Pays de la Loire** est dominée par la présence de plus de 120 châteaux dont les plus célèbres sont : **Chambord, Blois, Chenonceau, Amboise**. Il y a aussi le manoir de Clos-Lucé, demeure de Léonard de Vinci de 1515 jusqu'à sa mort en 1519. François I en avait fait don à Léonard de Vinci.

Cette région est appelée aussi « le jardin de France ». Son chef-lieu est Nantes: quatrième port de France. Spécialité : les vins



Cinquième étape: Occitanie Languedoc-Roussillon - Midi Pyrénées

date:

maillot jaune:

La région **Languedoc-Roussillon** est située au sud de la France, sur la côte méditerranéenne. La région est dynamique et chargée d'histoire et offre un art de vivre unique: soleil, douceur du sud et nature exceptionnelle. Ses villes incontournables sont **Montpellier**, capitale régionale, ville de tradition universitaire ancestrale, Nîmes, à la fois romaine, moyenâgeuse et contemporaine et Perpignan, ville où on y retrouve les traces d'un illustre passé catalan où les traditions annoncent l'Espagne toute proche.



Midi Pyrénées: les Pyrénées séparent la France de l'Espagne et de la Principauté d'Andorre. La culture basque est à l'origine de la langue, du jeu de la pelote et du typique béret porté par les montagnards. **Toulouse**, sa ville principale, est surnommée la « ville rose » pour la couleur du matériau de construction traditionnel local, la brique de terre cuite. Toulouse est aujourd'hui une technopole européenne qui regroupe de nombreuses industries de pointe en matière d'aéronautique, d'informatique et de spatial. Le CNES (Centre national d'études spatiales) est également basé à Toulouse. Il est chargé d'élaborer et de proposer au gouvernement la stratégie spatiale française et de la mettre en œuvre.



GASTRONOMIE:

Le plat typique de cette région est le **confit d'oie**: des morceaux de volaille cuits et conservés dans leur graisse. Servi chaud ou froid.

Sixième étape: Nouvelle Aquitaine

Aquitaine - Limousin - Poitou-Charentes

date:

maillot jaune:

La région **Aquitaine** est située au Sud-ouest de la France, à la frontière avec l'Espagne, sur la côte atlantique. La région Aquitaine est connue pour ses paysages naturels diversifiés et sa gastronomie. Premier producteur national de vin de qualité, elle recèle également des compétences notamment dans l'aéronautique, le spatial et la chimie. Sa ville la plus importante est Bordeaux, connue dans le monde entier pour ses vignobles. Une partie de la ville, le port de la Lune, est classée depuis juin 2007 au Patrimoine Mondial de l'Humanité par l'UNESCO.



Le Limousin est un paradis où il fait bon vivre. En plein cœur de la France, ses reliefs sont riches et diversifiés. Montagnes, collines, bassins et plateaux se succèdent. C'est la deuxième région la moins peuplée de France métropolitaine après la Corse. Limoges, capitale régionale est surnommée « capitale des arts du feu », pour l'implantation historique dans la ville de l'industrie de porcelaine, de renommée internationale et de l'artisanat de l'émail et des vitraux.



Le Poitou-Charentes est une région de l'ouest de la France. La viticulture est fortement orientée vers la production de cognac. La production d'huîtres à Marennes-Oléron occupe une bonne partie du littoral maritime. Son chef-lieu est Poitiers qui est connu parce que Charles Martel a arrêté les Arabes devant les remparts en 732. La ville de Poitiers montre à travers ses monuments, la richesse de son histoire liée au christianisme. Mais elle est aussi le lieu de la modernité avec le Futuroscope : il est à la fois un parc de loisirs et un centre de recherche scientifique.

Septième étape: Centre - Val-de-Loire

date:

maillot jaune:

La région **Centre**, qui se trouve dans la Val de Loire, est l'une des régions les plus attractives et plus peuplées de France, avec près de 2.500.000 habitants. La capitale Paris, qui se trouve toute proche de cette région, a causé une très forte croissance des villes de la partie nord: Chartres (célèbre pour sa cathédrale) et, surtout, Orléans, ville importante pour l'histoire de Jeanne d'Arc. Il faut noter également l'étonnante abondance des célébrités littéraires qui ont vécu dans cette région (Balzac, Descartes, Rabelais, Ronsard, George Sand, Charles Péguy, Marcel Proust...)

