



The Mother Road

**ROAD BOOK
PROGRAMME ROUTE 66**

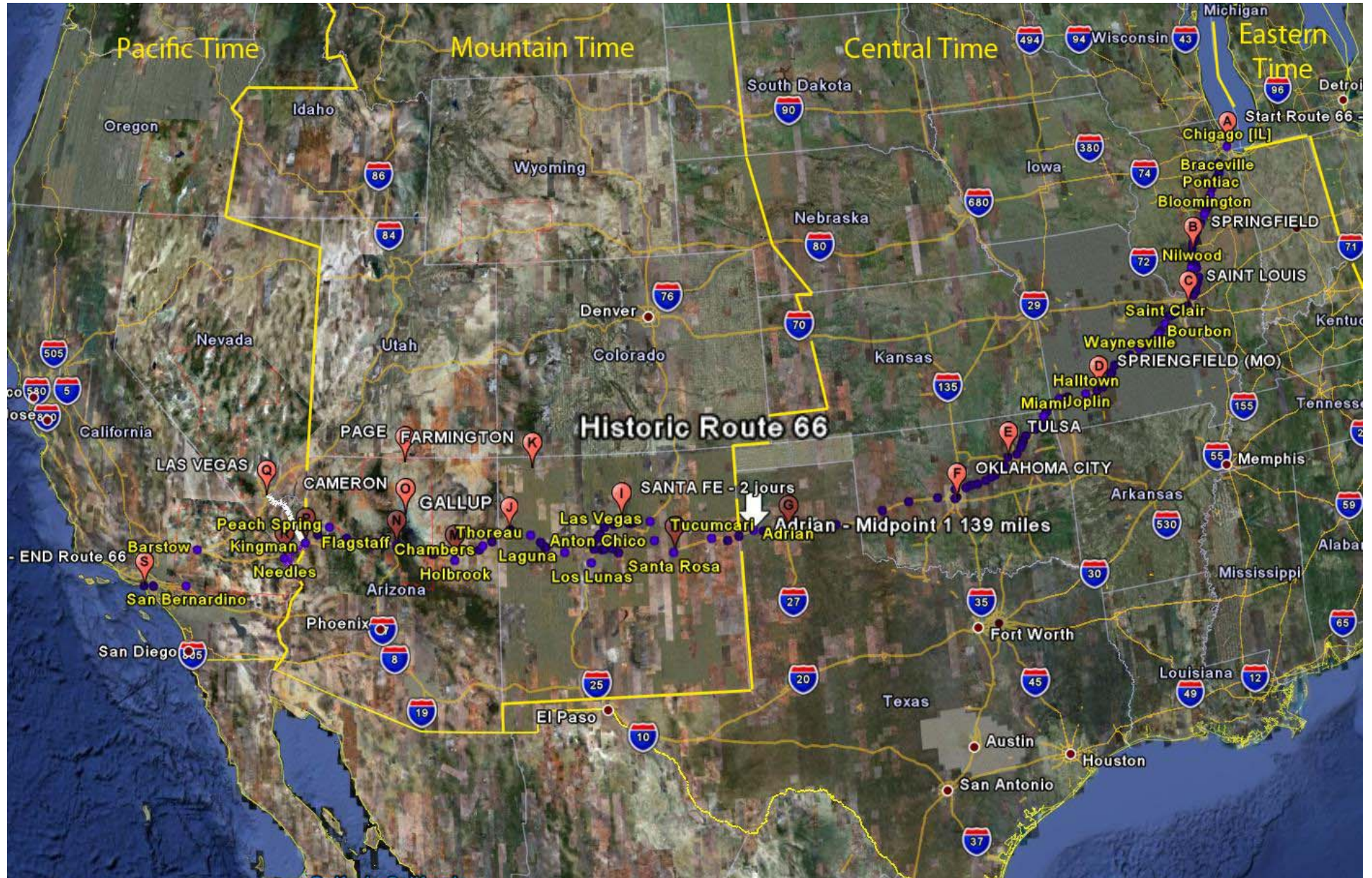
The Main Street of America - The Will Rogers Highway



CALENDRIER ROUTE 66

27 JOURS – Environs 4 000 MILES (6 500 km)

ETAPES		Miles	Dates
CHICAGO 3 nuits			Dimanche 12 avril
CHICAGO			lundi 13 avril
CHICAGO			mardi 14 avril
CHICAGO	Springfield	210	mercredi 15 avril
Springfield	St. Louis	157	jeudi 16 avril
St. Louis	Springfield (MO)	253	vendredi 17 avril
Springfield (MO)	Tulsa	183	samedi 18 avril
Tulsa	Oklahoma City	120	dimanche 19 avril
Oklahoma City	Amarillo	335	lundi 20 avril
Amarillo	Santa Rosa	248	mardi 21 avril
Santa Rosa	SANTA FE	108	mercredi 22 avril
SANTA FE - 2 nuits			jeudi 23 avril
SANTA FE	Gallup	254	vendredi 24 avril
Gallup	Farmington	171	samedi 25 avril
Farmington	Kayenta	189	dimanche 26 avril
Kayenta	Page	109	lundi 27 avril
Page	Holbrook	344	mardi 28 avril
Holbrook	Flagstaff	131	mercredi 29 avril
Flagstaff	Cameron	63	jeudi 30 avril
Cameron	Flagstaff (Kingman)	154	vendredi 1 mai
Flagstaff (Kingman)	Kingman (Las Vegas)	165	samedi 2 mai
Kingman (Las Vegas)	Las Vegas	210	dimanche 3 mai
Las Vegas 3 nuits	(Valley of Fire AR)		lundi 4 mai
Las Vegas	Valley of Fire AR (Kingman)	110	mardi 5 mai
Las Vegas (Kingman)	Needles	171	mercredi 6 mai
Needles	Santa Monica	316	jeudi 7 mai
Santa Monica - LA			vendredi 8 mai
LA			samedi 9 mai
(Version alternative)		4 001	dimanche 10 mai



ILLINOIS

L'État de l'Illinois, dont le nom a pour origine celui de la tribu amérindienne qui y vivait, offre de nombreuses activités aux visiteurs. Celles-ci sont pour la plupart regroupées dans le pôle touristique majeur que représente la ville de Chicago, considérée comme la troisième ville des États-Unis.

Dotée de divers styles architecturaux et d'œuvres d'art de Picasso, Chagall ou encore Calder, la ville dispose également de remarquables musées, restaurants et autres sites touristiques.

Le centre de l'Illinois rend hommage à Abraham Lincoln, qui vécut à Springfield, la capitale administrative de l'État. Le sud, quant à lui, est bordé par l'Ohio et le Mississippi. Il s'agit d'une région boisée aux parcs régionaux et activités récréatives nombreuses

CHICAGO

Chicago est sans aucun doute la métropole la plus prisée du Midwest. Parmi les nombreux bâtiments classés de la ville, se trouve un des plus hauts buildings du monde, la fameuse Sears Tower. Sa réputation le ville la doit également à la richesse de ses musées et à ses imposantes sculptures.

Avec ses 50 musées, 7 000 restaurants, 30 théâtres, 45 kilomètres de rivages bordés de plages et de parcs, son architecture exceptionnelle avec des œuvres d'art signées Picasso, Chagall ou Calder dans ses rues, Chicago est sans aucun doute une destination touristique de premier plan

Chicago est une ville des États-Unis, et la plus grande ville de l'état d'Illinois (comté de Cook).

Elle est située sur les rives du lac Michigan et de la rivière Chicago. C'est la troisième ville la plus peuplée des Etats-Unis

1. HOTÊLS – 3 NUITS

Four Points Downtown Chicago Hotel (312) 981-6600	630 N. Rush Street Chicago, IL 60611	\$277,78
--	---	----------

2. RESTAURANTS

Lou Mitchell restaurant(1923) 565 W Jackson	Lou Mitchell restaurant (1923) RV des routards de la 66. Restau Mytique depuis	
Début ROUTE 66 Adam Street (Prox Michigan Av.)		

3. A VOIR

Voir [Go Chicago Card](#) (*) comprend l'admission générale illimitée à un grand nombre de sites et attractions aussi souvent que souhaité.

- [Art Institute Chicago](#) * - **111 South Michigan Avenue**

L'un des plus grands musées d'art aux États-Unis renommé pour sa collection de peintures impressionnistes et d'art américain.

- [Museum of Contemporary Art of Chicago](#) * - **220 East Chicago avenue**

Depuis 1996, le musée est installé dans des locaux plus spacieux. On y découvre avec plaisir les 3 300 œuvres présentées.

- [John Hancock building](#) * - **John Hancock Center**

875 N. Michigan Avenue

La terrasse d'observation de ce building, l'un des plus hauts du monde, se trouve au 94ème étage (sur 100 au total) et permet de d'observer la ville à une hauteur de 314 mètres. Le panorama offre une vue magnifique sur la ville et le lac Michigan. On y trouve également des bornes interactives permettant d'obtenir des informations sur Chicago.

- [Millennium Park](#) - **30 N Michigan Avenue**

Ce magnifique parc expose au cœur de ces jardins d'extraordinaires œuvres d'art et d'architecture, et offre des concerts et des manifestations souvent spectaculaires

- [Sears Tower](#) * - **233 South Wacker Drive** - Open daily 10 a.m. to 10 p.m.

Sears Tower, le plus haut building des Etats-Unis, domine la ville du haut de ses 443 mètres et 112 étages.

Vue panoramique sur Chicago et visite virtuelle de la ville et de son histoire (The 99th floor Sears Tower Skydeck. The 103rd floor Skydeck is closed for maintenance).

- [Historic and Modern Skyscrapers](#) * - **Santa Fe Building - 224 S. Michigan Avenue.**

Tour en Français des gratte-ciel historiques et modernes du centre de Chicago

Ce tour, en français, comprend des gratte-ciel historiques et modernes. Pour tracer l'histoire de ces bâtiments nous commençons par des monuments classés du XIXème siècle et terminons avec un gratte-ciel de ce siècle. Vous découvrirez divers mouvements architecturaux tels que la Chicago School of Architecture, l'Art Déco et les styles Moderne et Postmoderne. Nous vous indiquerons l'influence que la France a eue sur l'architecture de Chicago

[Chicago Architecture Fondation](#)

- **Magnificent mile shopping - Michigan Av.**

- [Chicago Office of Tourism](#)

78 E Washington St - Chicago, IL 60602 - (312) 744-2400

- [Frederick C. Robie House](#) * - **5757 S. Woodlawn Avenue.**

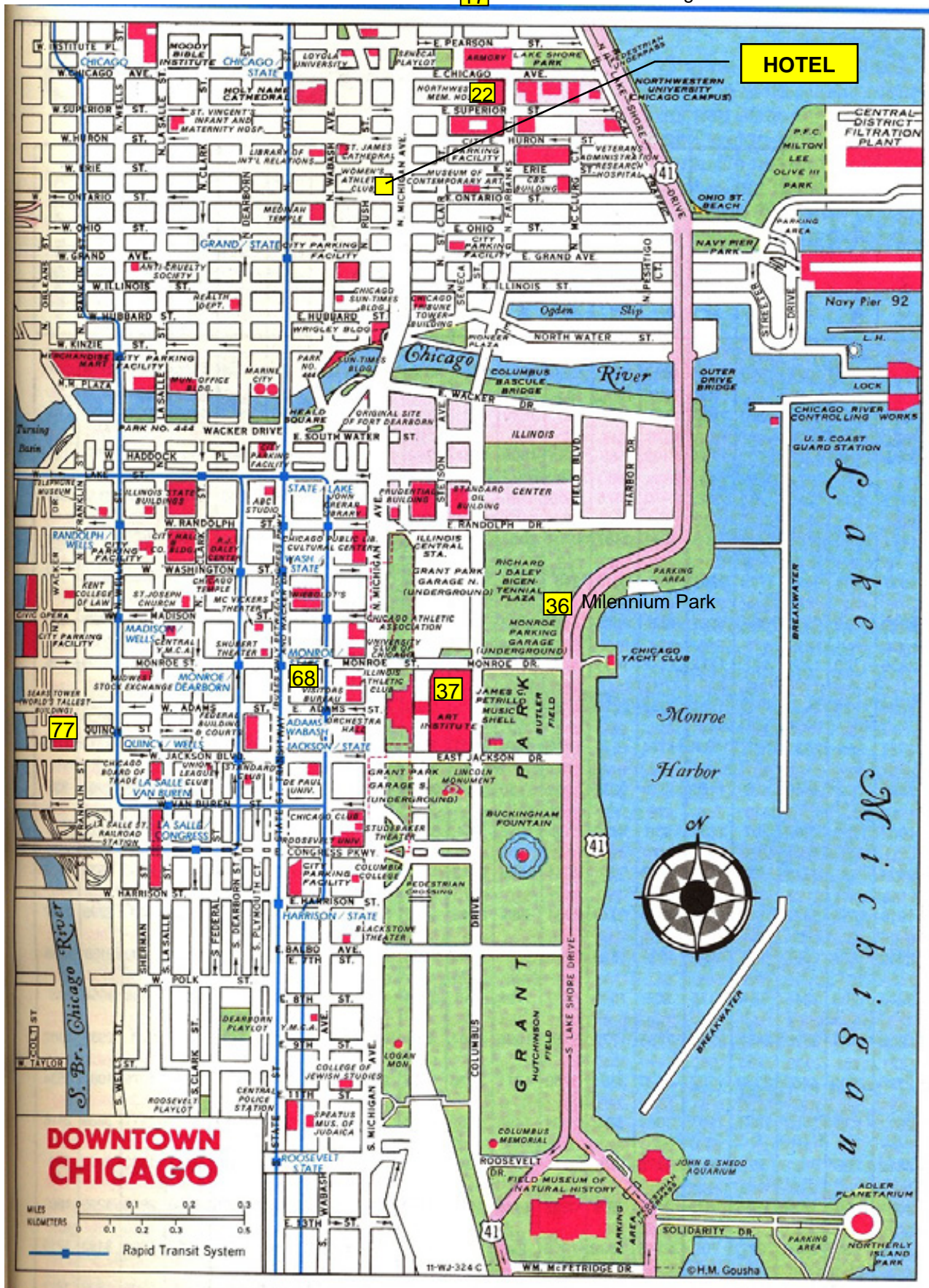
Cette maison, considéré comme un chef-d'œuvre architectural, est située sur le campus de l'Université de Chicago. Elle est l'exemple le plus célèbre de son école de design des Prairies, qui a été inspiré par les vastes horizons du Midwest.

- [Shoreline Sightseeing Architectural River Cruise](#) (Accès libre avant 5:30 pm)

Croisière d'une heure sur la Chicago River (40 sites) avec guides.

- **Gray Line** [North Side Tour](#) (10 am 12 pm) et [South Shore Tour](#) – 2 H (12 pm)*

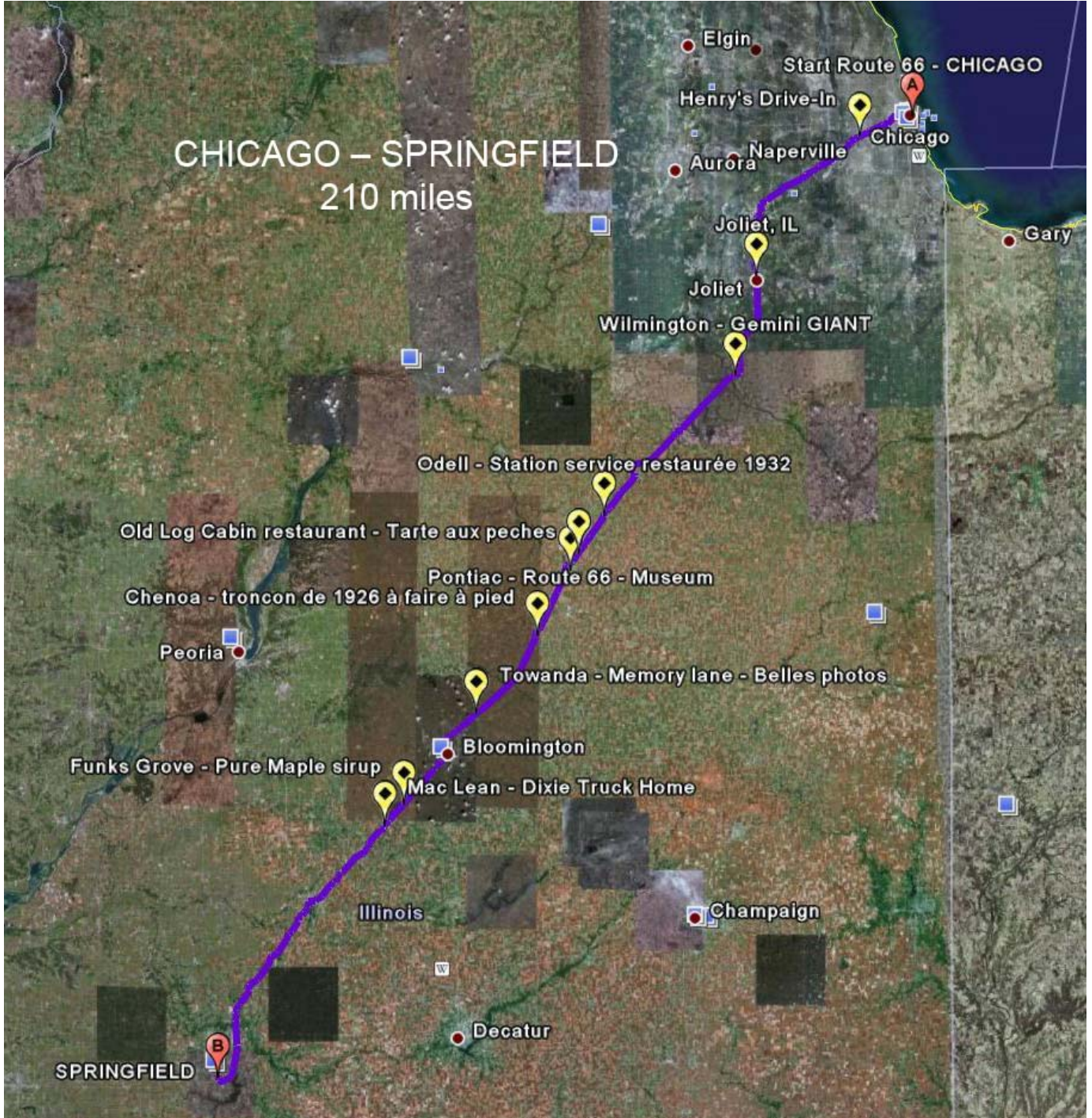
17 John Hancock building



TRAJET CHICAGO – SPRINGFIELD

15 AVRIL – 210 MILES

Chicago	0	
Cicero		Henry's Drive In with its GIANT HOT DOG
Joliet	14	Ville des Blues Brothers Musée historique de Joliet (214 N Ottawa houses) attractions Route 66 Route 66 Raceway - 500 speedway boulevard ILLINOIS 66 GIANTS Le Canal's Brandon Road est l'une des plus imposantes voies d'eau navigables du monde Joliet Kicks - Ruby Bridge
Elwood		
Wilmington		Lauching Pad Drive in - GIANT GEMINI
Dwight		Becker's Marathon Station (1933)
Odell		Station service restaurée 1932 - Pas de carburants mais souvenirs
Pontiac	54	Old Log Cabin restaurant (Tarte aux pêches) Quartier Général de la police style Art déco
Chenoa	67	Entre Pontiac et Towanda, tronçon de 1926 à faire à pied Steve's Cafe datant de 1918
Towanda		Memory lane - Belles photos Dead Man's Curve (Jackson St)
Bloomington	95	Route 66 hall of fame and museum Rassemblement annuel (juin) de Chevrolet corvette
Shirley		
Funks Grove	101	Pure Maple sirup - Granges typiques Middle West
Mac Lean	107	Dixie Travel Plaza - Rendez vous historique des routiers – GIANT sortie 145 de la I-55 Dixie Truckers Home (musée de la route - 1928) - Carpet bags 66 GIANT SMILEY FACE water tower
Atlanta		
Lincoln	122	La seule ville à porter le nom d'Abraham Lincoln depuis 1853, soit 7 ans avant son élection à la Présidence (1860) GIANT ABE LINCOLN corner of lincoln Pkwy (BYP 66) IL Hwy 10
Williamsville		Dream Car Museum
Springfield	210	She'a Historic Route 66 Museum 2075 Peoria Rd GIANT #1 et GIANT LAUDERBACH (Wabash St – 1926 - `30 route)



SPRINGFIELD

La ville de Springfield est la capitale de l'État de l'Illinois et le Siège du Comté de Sangamon.

Bien qu'elle soit la capitale de l'État, elle reste bien souvent dans l'ombre de Chicago, première ville de l'État et troisième ville américaine par sa population.

Abraham Lincoln est l'un des anciens résidents les plus importants, car en 1831 il déménagea de l'État de l'Indiana pour s'y installer et vécut à Springfield de 1837 jusqu'à 1861.

Springfield est connu pour sa cuisine et ses performances artistiques telles que le ballet, le jazz et le festival du carillon, qui se déroule chaque année.

Les attractions touristiques fréquentes incluent une multitude de sites historiques sites affiliés à Lincoln, les sites du gouvernement étatique et diverses attractions liées à la cuisine tel que le Maid-Rite

1. HOTÊLS

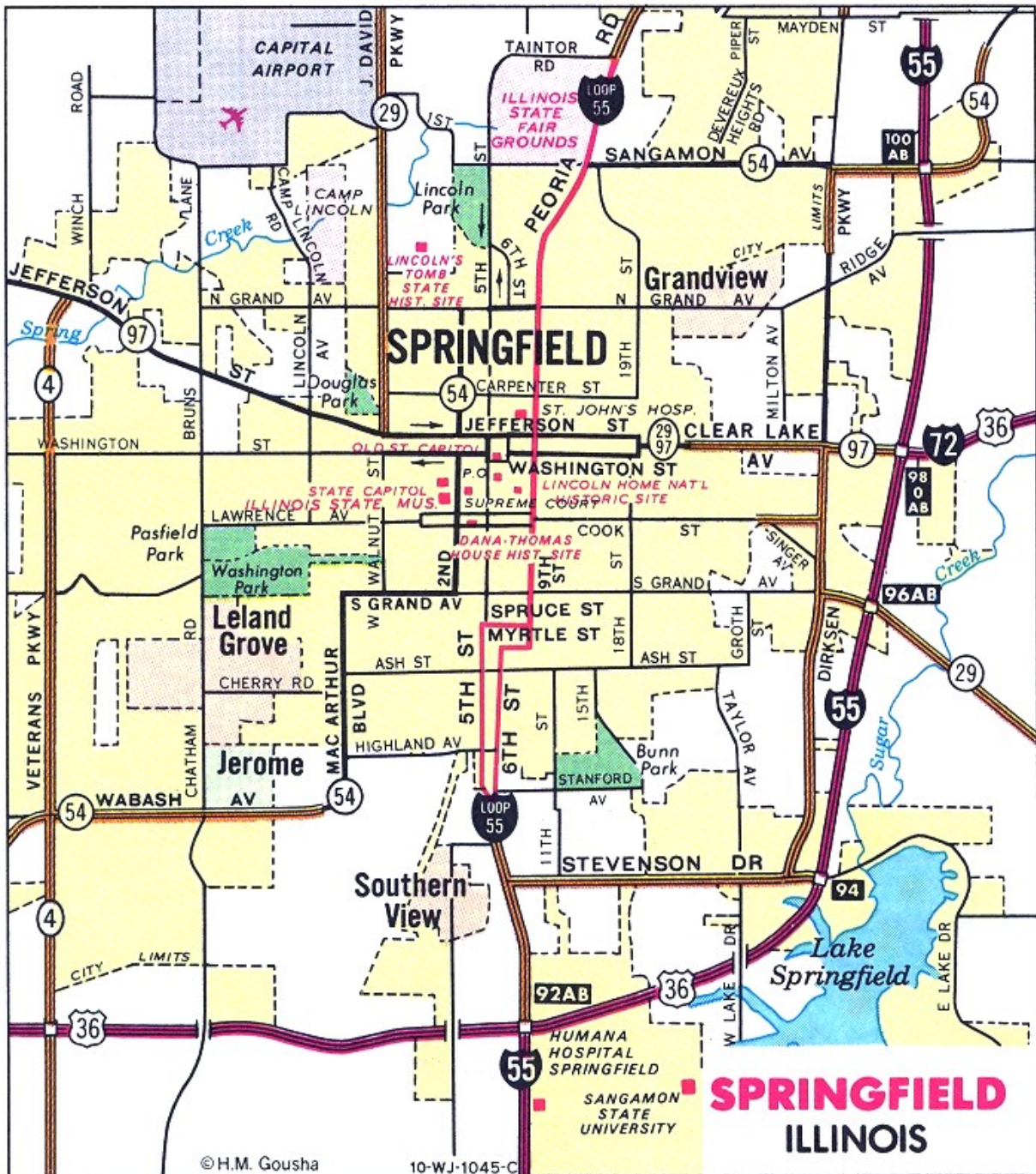
Springfield Hilton 217-789-1530	700 East Adams Street	\$130
The State House Inn a Clarion (217) 528-5100	101 East Adams Springfield	\$103
Ramada Springfield North 217-523-4000	3281 Northfield Drive I-55 exit 100/Dirksen Parkway	\$105
Best Western Clearlake Plaza 217-525-7420	3440 E Clearlake Avenue	\$107
Super 8 Springfield South 217-529-8898	3675 S 6th St. I-55 & Exit 92A S 6th St	\$60
Motel 6 Springfield (217) 529-1633	6011 South 6th Street Road I-55 at Toronto Road, Exit #90	\$52
Microtel Inn And Suites Springfield 217-753-2636	2636 Sunrise Drive	\$89

2. RESTAURANTS

Cosy Dog drive in (217) 525-1992	2935 S 6th St Springfield, IL Espèce de hot dog enveloppé de maïs et frit	
---	---	--

3. A VOIR

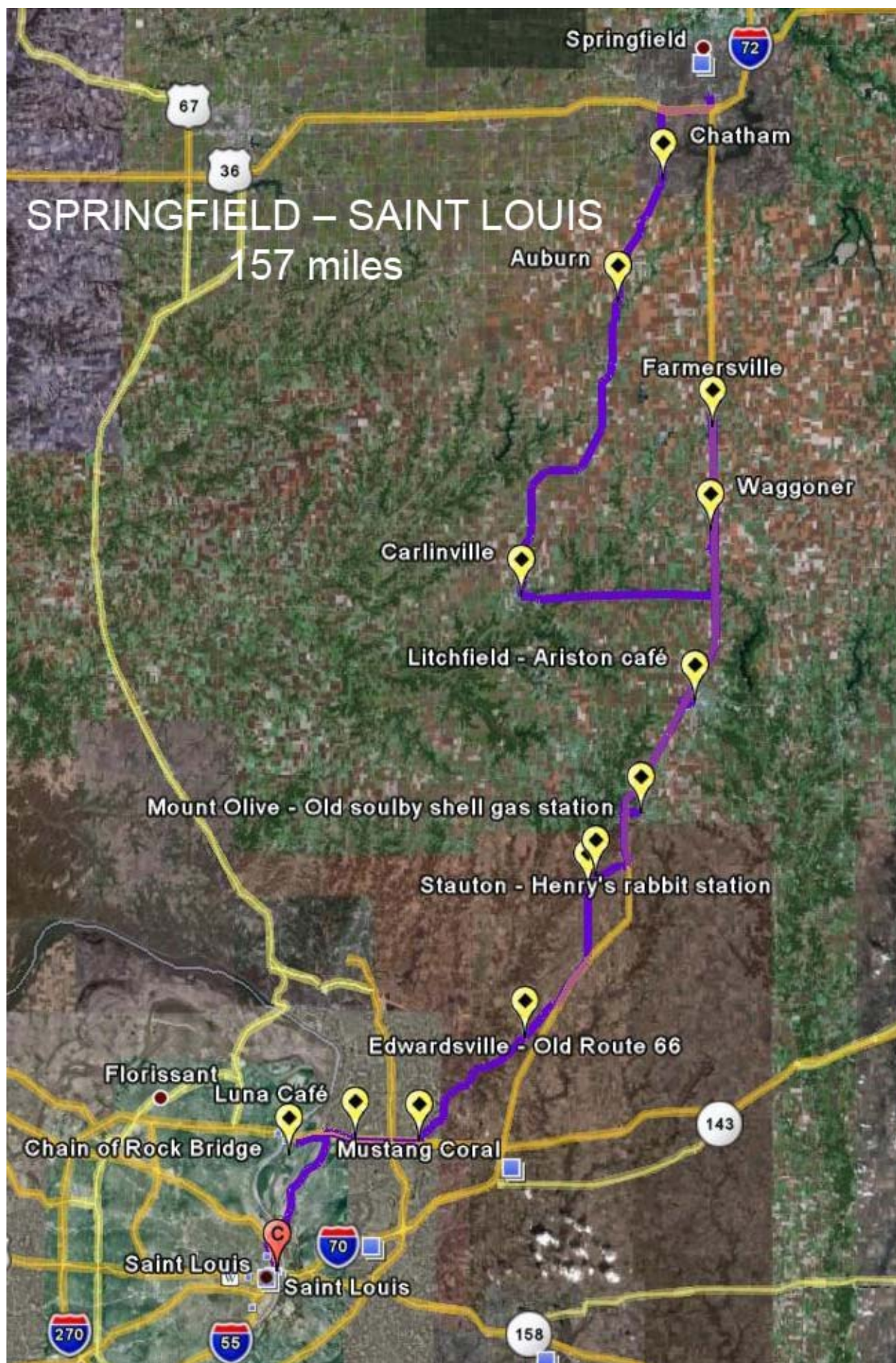
- [Maison d'Abraham Lincoln](#)
413 South Eighth Street
Année du bicentenaire
- **Lake Springfield**
- [White Oaks Mall](#)
- [Old State Capitol](#)
- [Lincoln's Tomb](#)



TRAJET SPRINGFIELD – SAINT LOUIS

16 AVRIL – 157 MILES

Springfield	0	Après Springfield prendre I-55, sortir aux étapes intéressantes
Auburn		
Carlinville		Battle of Virden Monument (série de bronzes)
Farmersville		Art's Motel
Waggoner		Statue vierge Marie réplique de celle de Lourdes South from Waggoner is "Our lady of the highways"
Litchfield	59	RV des Wingers (motards fans de Gold Wing - Honda) Niehaus, magasin motos, accessoires... Ariston café (angle route 16 et 66) 413 N Old Route 66 - Litchfield
Mount Olive	68	Vielle station service Old soulby shell gas station Tombe de Mary Harris et Jones dite Muder Jones, célèbre syndicaliste du XIX. Lutta contre le travail des enfants dans la mine.
Staunton		Henry's rabbit station & Route 66 Emporium near Madison St.
Hamel	83	Croix géante illuminée de néon, St Paul Lutheran Church.
Edwardsville	84	Proximité, plus grand site archéologique US, CAHOCAIA, tertre funéraire indien de 1 200 ans.
Mitchell	94	Mitchell Cimetière de Ford Mustang (Mustang Coral) Bordure autoroute 5446 Chain of Rocks Rd Edwardsville
Granite City		Luna Café, steack , chicken and sea food 201 E Chain of Rocks Rd Mitchell, IL 62040
Chain of Rock Bridge		Chain of Rock Bridge (1936) sur Mississipi - Promenade à pied Pont sur canal Chain of Rock et île Chouteau
St. Louis	157	



MISSOURI

Le Missouri est un État du centre des Etats-Unis, bordé à l'ouest par le Kansas, au nord par l'Iowa, à l'est par l'Illinois, au sud par l'Arkansas, au nord-ouest par le Nebraska, au sud-est par le Kentucky et le Tennessee, et au sud-ouest par l'Oklahoma.

D'une superficie de 180 515 km², le Missouri est peuplé de 5 595 211 habitants (2000).

La capitale du Missouri est Jefferson City.

Le sobriquet officieux du Missouri est le Show-Me State, L'origine de cette appellation n'est pas connue avec certitude. Certains pensent qu'elle est due à un politicien du Missouri, le U.S. Congressman Willard Duncan Vandiver qui aurait, dans un discours, exprimé son incrédulité en citant d'où il venait et en concluant qu'on « devait le lui montrer » (show me).

D'autres sont d'opinion que l'appellation est due à un sarcasme populaire envers des briseurs de grève dans le Missouri, qui n'auraient pas été familiers avec les techniques minières du Colorado : « il vient du Missouri, donc on doit lui montrer [comment on fait] ».

Les actuels habitants du Missouri l'interprètent comme reflétant leur vigueur, conservatisme et incrédulité.

SAINT LOUIS

Le Jefferson National Expansion Memorial est le symbole de la ville : construit à proximité du lieu de départ de l'expédition Lewis et Clark, il fut classé mémorial national le 21 décembre 1935. L'arche a été construite en 1954. Ce parc commémore l'achat de la Louisiane française par les Etats-Unis, l'établissement de la première cathédrale à l'ouest du Mississippi et le débat sur l'esclavage soulevé par Dred Scott Sandford.

Forest Park où se déroula l'Exposition Universelle de 1904, est l'un des plus beaux parcs municipaux du pays.

La ville fluvial d'Hannibal où naquit Mark Twain, lui inspira les décors de ses romans comme Les Aventures de Tom Sawyer.

Le quartier de la colline (The Hill) est un ancien quartier italien. Le Soulard Market district est l'un des plus anciens quartiers de la ville (1779-1842).

1. HOTÊLS

Crowne Plaza St. Louis Downtown 314-7265400	200 NORTH FOURTH ST	\$176
Econo Lodge River Front (314) 421-6556	1100 North 3rd Street	\$83

2. RESTAURANTS

Ted Drewes	Ted Drewes frozen custard Célèbre glacier – 1930	

3. A VOIR

- **Gateway Arch**

L'éclat du Gateway Arch, cette arche en acier inoxydable (dessinée par l'architecte finlandais Eero Saarinen) qui se dresse à 192 mètres au-dessus du Mississippi, symbolise la ville de Saint Louis, porte de l'Ouest.

Les touristes peuvent accéder au sommet, depuis le parc Jefferson, pour avoir la plus belle vue sur Saint Louis.

[Parc Jefferson – Arche \(192 m\)](#)

- **Basilique-cathédrale (“New Cathedral”).**

Il y a plusieurs églises dans la ville, mais la plus importante est la basilique-cathédrale (« New Cathedral »). Elle est construite dans le style byzantin et néo roman. L'intérieur est décoré avec l'un des plus grands programmes de mosaïques du monde.

- **La Cathédrale Saint Louis (1834),**

Egalement connue comme la Vieille Cathédrale (Old Cathedral) est la plus ancienne cathédrale catholique à l'ouest du Mississippi. Elle se trouve à côté du Jefferson National Expansion Memorial.

- **Museum of Transportation,**

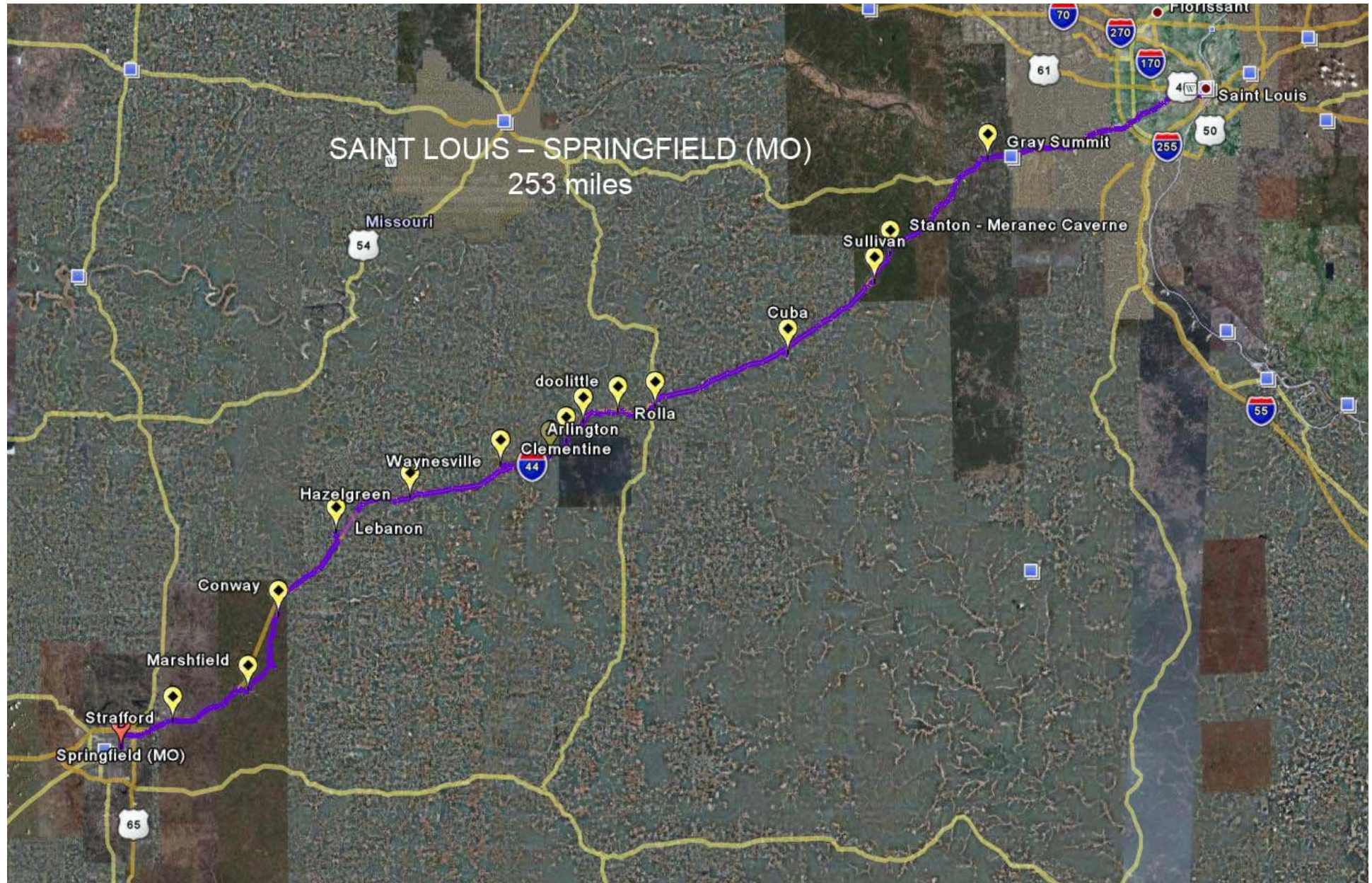
Formidables collections de machines à vapeur, trains et locomotives.



TRAJET SAINT LOUIS – SPRINGFIELD (MO)

17 AVRIL – 253 MILES

St. Louis	0	
Pacific	22	Autrefois prospère, mine de silice et ateliers de verreries, en bordure de la Route 66, Red Cedar Inn (1934)
Gray Summit		Shaw Arboretum (extension jardin botanique du MO créé en 1926)
Stanton	54	Beau musée du jouet, poupées anciennes et petites voitures. Musée de cire Jess James (hors la loi emblématique)
Sullivan	59	Grotte de Meramec (42 km de galeries)
Cuba	78	2 500 habitants et 18 églises. Wagon Wheel Motel (great neon sign and wonderful atmosphere) Route 66 Mural City CUBA.
Fanning		GIANT ROCKING CHAIR at US 66 Outpost
Rolla	101	GIANT DRIPPING NEON FAUCET N outer RD west of St James GIANT A&W Hamburger Family GIANT BIG HILLBILLY at the Mule Collines verdoyantes et un vignoble. 6 000 étudiants.
Arlington		Sentier des larmes (Rte empruntée par les indiens arrachées à leurs terres dans les années 1830)
Devils Elbow	124	Coude du diable sur la rivière Big Piney Sortie 159 sur I-44 suivre Co Road J à Vo Road Z
Waynesville		GIANT FROG (or turtle ?) Route 66 à quatre voies
	Exit 153	GIANT BOWLING PIN
Hazelgreen		Pont similaire au Devil's Elbow sur la rivière Gasconade
Lebanon	168	Fabrique de tonneaux à whisky, Walnut Bowes Factory Motel des années 40, Murger Moss Motel.
Conway		
Marshfield		Réplique au ¼ du télescope Hubble
Strafford		
Springfield (MO)	253	Bataille sanglante de Wilson's Creek (1861) pendant le guerre de Sécession. Plus de 2500 morts 17 villes portent ce nom aux US GIANT PISTOL



SPRINGFIELD (MO)

Springfield est la troisième agglomération la plus peuplée du Missouri aux Etats-Unis.

Elle est le chef-lieu du comté de Greene.

17 villes portent ce nom aux USA.

1. HOTÊLS

Clarion hotel Springfield	3333 S Glenstone Ave	\$103
Best Western Route 66 Rail Haven 417 866-1963	203 S Glenstone	\$76
Motel 6 Springfield (417) 831-2100	2655 N Glenstone Ave	\$52
Holiday Inn Express Hotel & Suites	1117 EAST ST. LOUIS STREET	\$115
Super 8 Springfield/Battlefield 417-889-7313	3034 S Moulder Ave Hwy 65 and Battlefield Rd Exit	\$69

2. RESTAURANTS

3. A VOIR

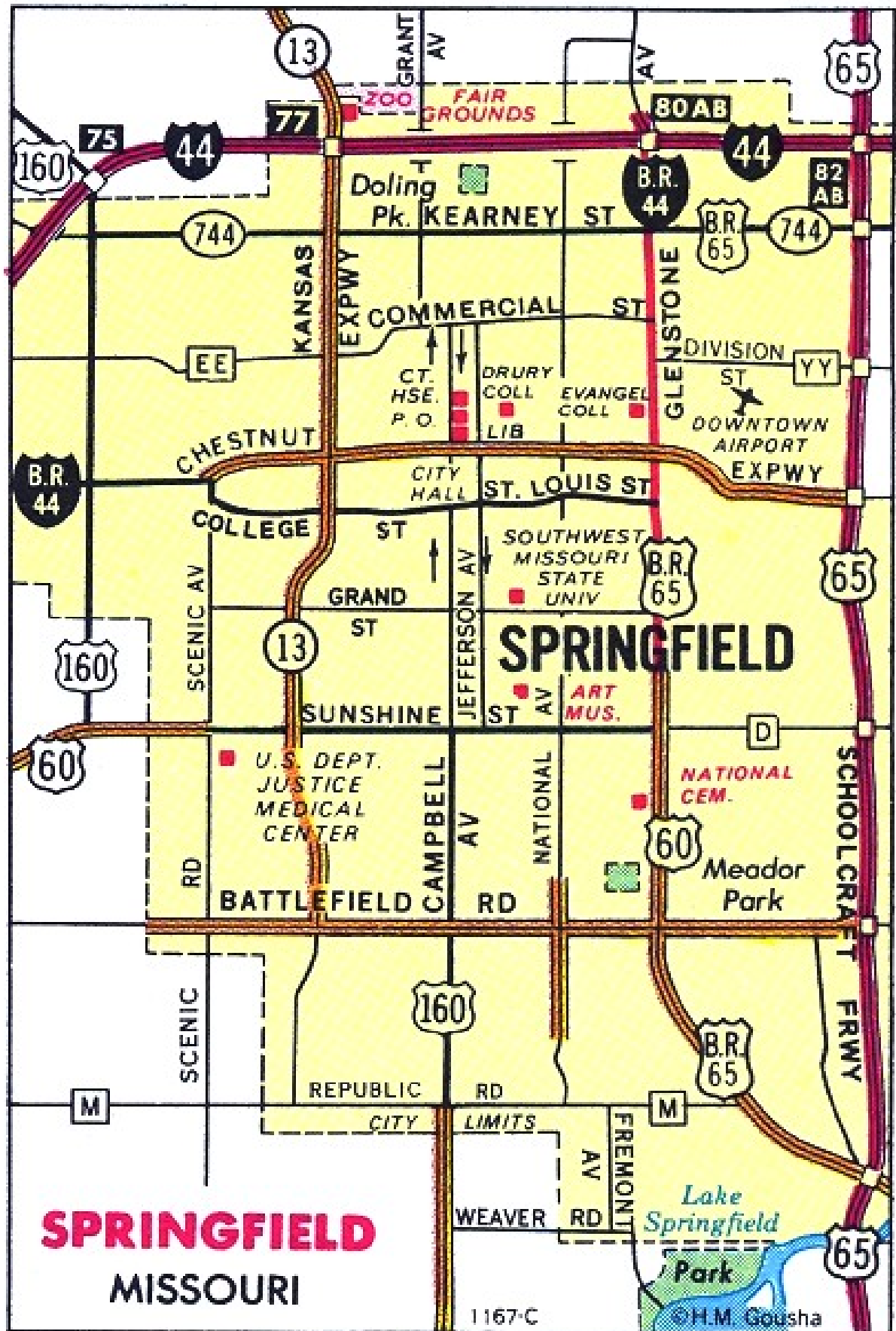
- **Bataille sanglante de Wilson's Creek (1861)**

Bataille sanglante de Wilson's Creek (1861) pendant la guerre de Sécession.

Plus de 2 500 morts.

- **Magasin de sports Bass**

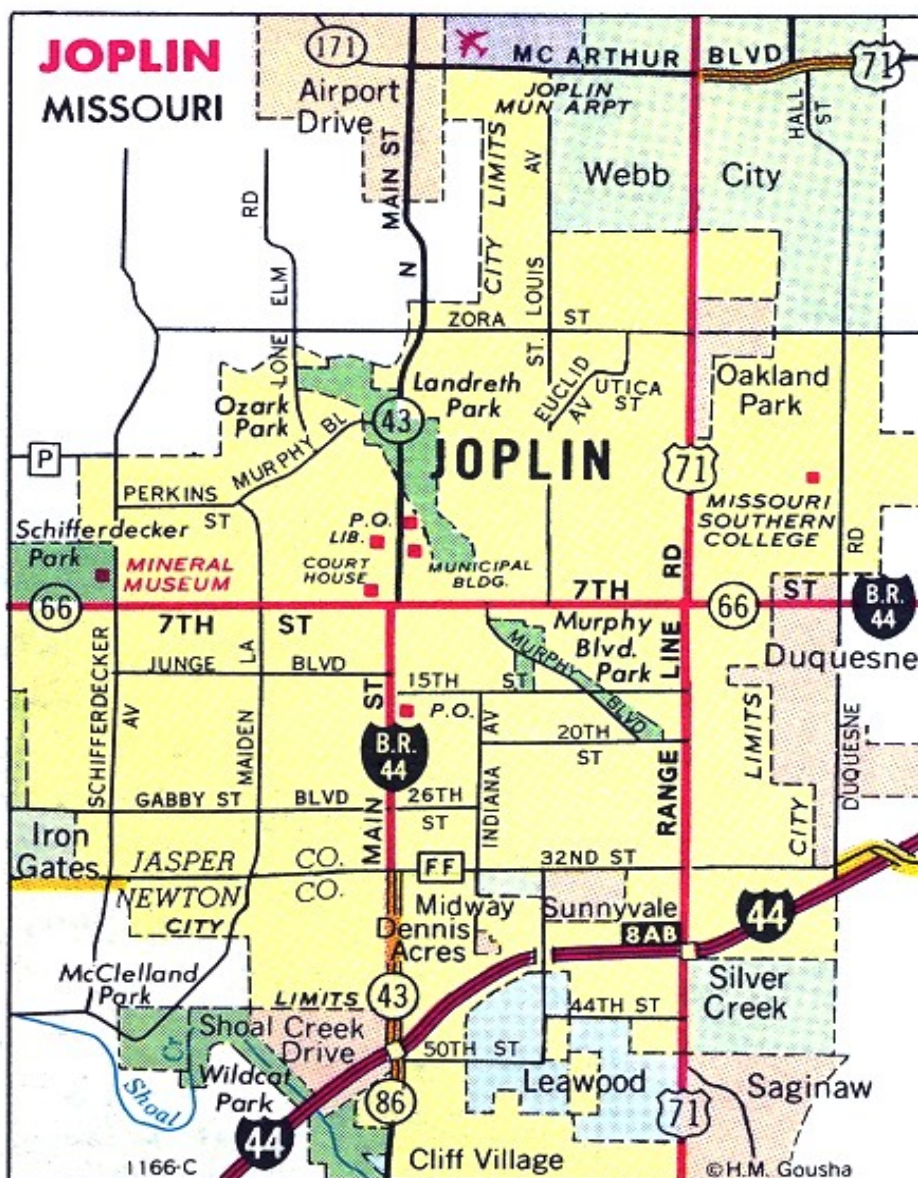
[Plus grande surface du monde dans sa catégorie](#)



TRAJET SPRINGFIELD (MO) – TULSA

18 AVRIL – 183 MILES

Springfield (MO)	0	
Halltown		Nombreux antiquaires, passer votre chemin...
Paris Springs		Gay Parita Sinclair Station
Spencer		1923 Pony Bridge
Carthage	60	Place principale bordée de maisons victoriennes. Décor de Retour vers le futur Drive in restauré, tribunal Jasper County (1895), Kel Lake motel.
Webb City		GIANT PRAYING HANDS
Joplin	77	Entre Springfield et Joplin, village fantôme (abandonné) Très ancien tronçon de la Route 66 (4 km), deux restaurants d'époque, Dolly's Chill House et Bill's Hamburgers GIANT COKE BOTTLE and GIANT CRAYON



KANSAS

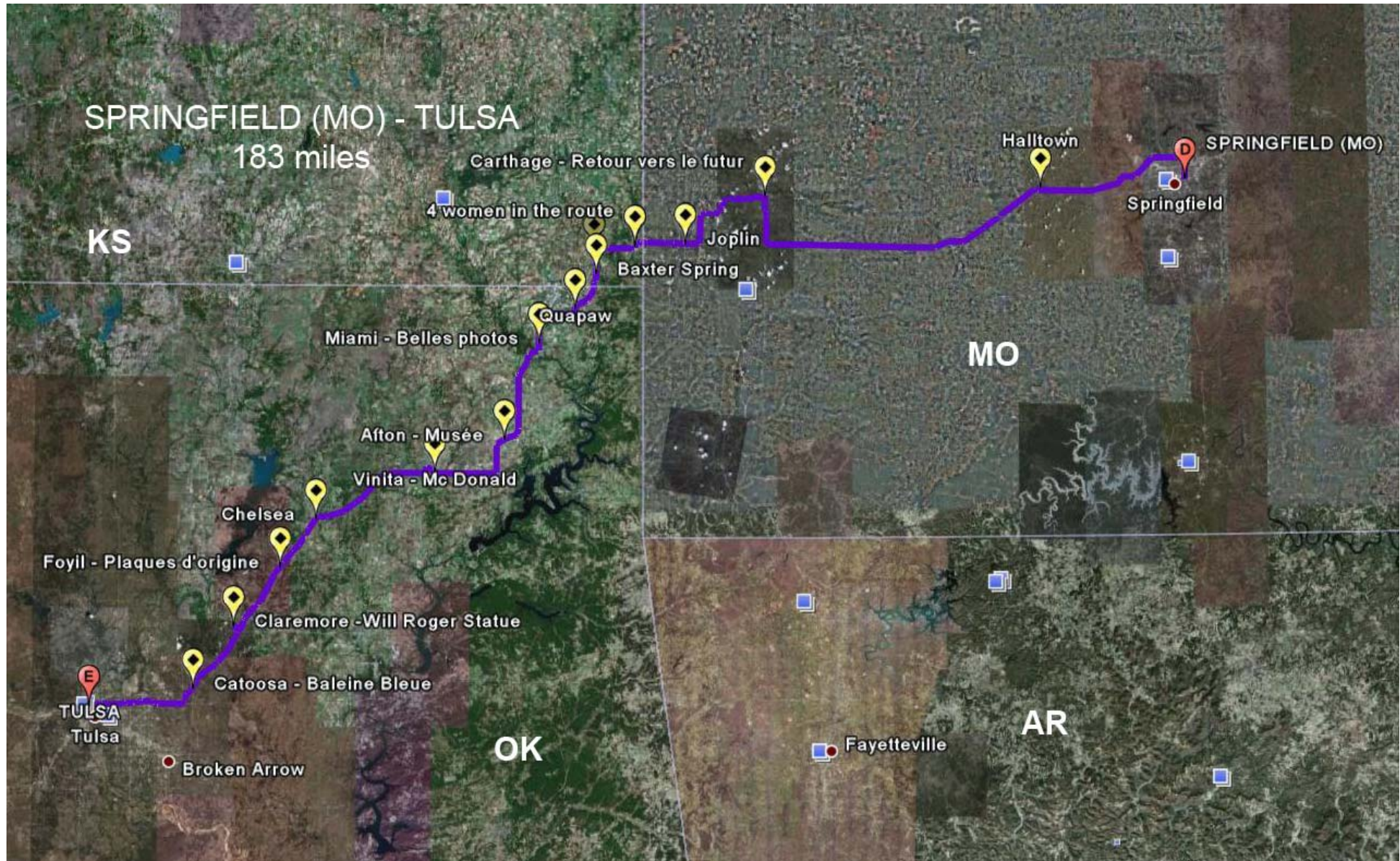
Centre géographique des Etats-Unis, le Kansas est avant tout une terre d'élevage et de cultures céréalières, parsemée de petites villes.

Galena	0	Deux musées, accumulation d'objets collectionnés par Howard Litch et Histoire de la mine Peintures murales 4 women in the route 119 North Main
Riverton	3	Eisler Brothers Store – 1863 grande bataille guerre de sécession.
Old 66 – Pont Marsh		Seul pont resté intact et restauré par les asso de la Route 66 Route 66 saloon
Baxter Spring		Musée Baxter sur la guerre de sécession (bataille de fort Blair-1863) Restaurant Murphey's (ancienne banque, coffre toilette dame...) Phillips 66 Station

OKLAHOMA

L'élevage, l'agriculture, les cowboys, les Indiens et les horizons infinis caractérisent l'Oklahoma. Il fut une temps où l'Oklahoma était un territoire occupé par 67 tribus. L'histoire des Indiens et des cowboys est donc bien présente et revit à travers de nombreux musées et festivités.

Quapaw	16	Autrefois Pow Wow indien, sur Devil promenade...
Commerce	22	Fin de l'épopée de Bonnie and Clide dans cette ville.
Miami	27	Très belle portion de Route 66 (1922), plus praticable, jusqu'à Afton. Belles photos GIANT KU KU Wayland's Ku Ku Burger
Afton	34	Afton station, musée emblématique de la Route 66, avec concentration de Packard et autres modèles authentiques Afton Buffalo Ranch (piège à touriste) mais intéressant.
Vinita	59	Sentier des larmes (trail of tears) Plusieurs magasins d'antiquités de la route 66 GIANT PENGUIN statue from the Tulsa zoo's. Plus grand MacDo du monde sur la I-44
Chelsea	78	Fondée en 1870, site du premier puits de pétrole de l'Oklahoma (1889)
Foyil	87	Plaque de béton rose originel de la Route 66 Galloway's Totem Pole Park
Claremore	98	Musée en mémoire de Will Rogers et musée des armes, - Photo
Catoosa	110	Mythique baleine bleus en bordure de la route (4,5 km au nord)
Tulsa	183	Architecture de nombreux édifices en centre ville Ville natale de Cyrus Avery, père de la Route 66 Restaurant 5 & Diner ambiance 50's (American Graffiti) à coté du magasin Route 66 Harley Davidson GIANT Golden Driller



TULSA

Tulsa considérée comme « la capitale mondiale du pétrole » possède quelques superbes bâtiments et maisons de maîtres, ainsi qu'une jolie route le long de la rivière Arkansas où de nombreux hectares de verdure ont été conservés.



1. HOTÊLS

Doubletree Hotel Tulsa-Downtown (918) 587-8000	616 W. Seventh Street	\$150
Hotel Savoy (918) 347-2869	631 S. Peoria	\$140
Super 8 Tulsa/ Arpt/ St Fairgrounds (918) 836-1981	6616 East Arche	\$60
Comfort Inn Airport (918) 835-4444	6730 East Arche	\$100
Hampton Inn & Suites Tulsa-Woodland Hills 71st-Memorial (918) 294-3300	7141 South 85th East Avenue	\$112

2. RESTAURANTS

5 & Diner	Restaurant 5 & Diner, ambiance 50's (American Graffiti) 3641 S Memorial Dr à coté du magasin Route 66 Harley Davidson	
Route 66 Diner	402 East Second St.	
Olle's Restaurant	4070 SW Bld	

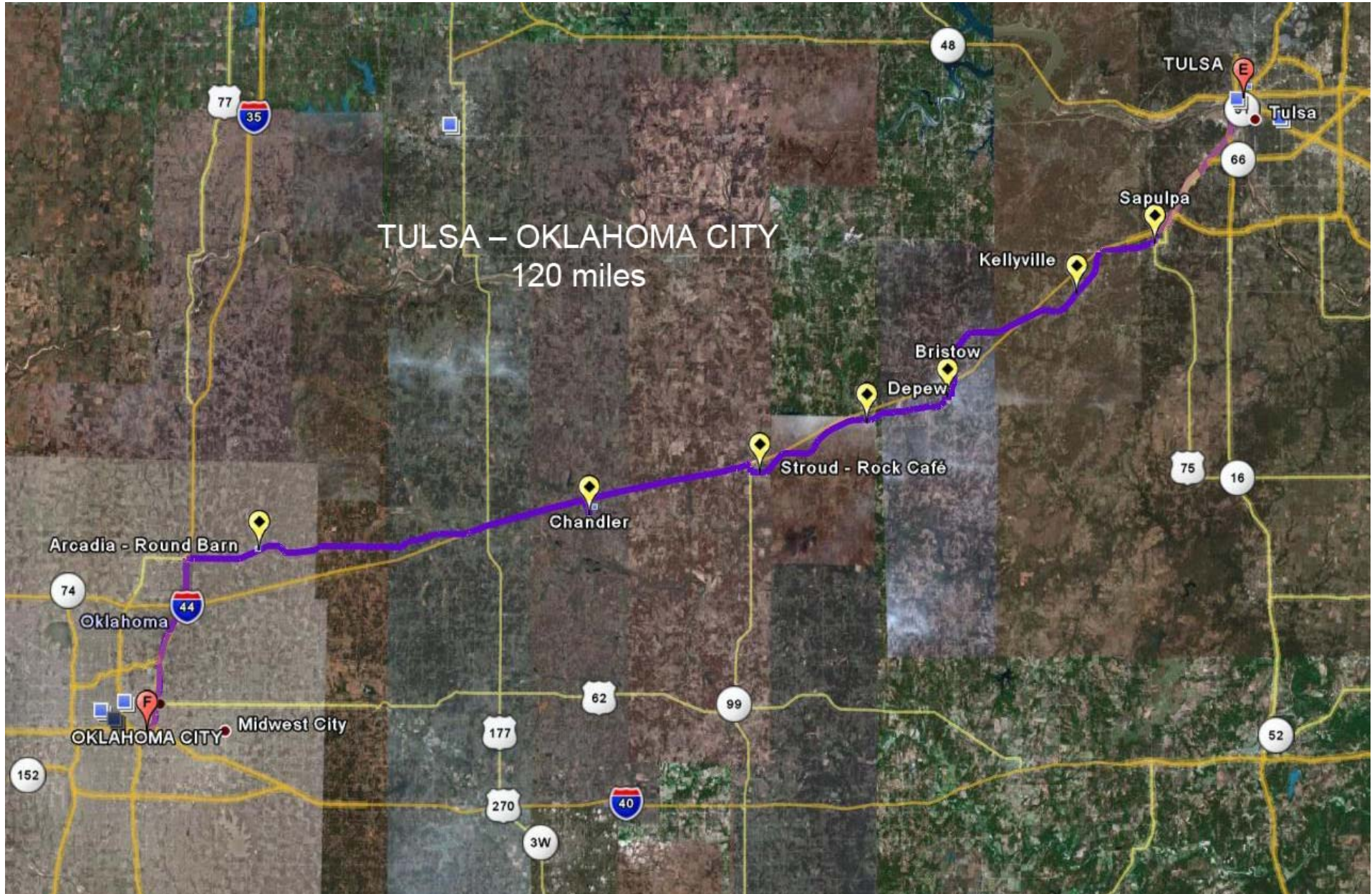
3. A VOIR

- **Architecture de nombreux édifices en centre ville**
- [Gilcrease museum](#)
Consacré aux indiens et aux peintres de l'Ouest.

TRAJET TULSA – OKLAHOMA CITY

19 AVRIL – 120 MILES

Tulsa	0	GIANT Sinclair Dino The long-closed Cyrus Avery (11th St) Bridge
Sapulpa	10	Région ayant appartenu à l'Espagne, à la France, à la GB, au Mexique puis aux indiens Choctaw avant de rentrer dans l'Union ! A l'ouest voir le Rock Creek Bridge (pont brique/acier de 1921) Berceau des indiens Creeks et cache du célèbre bandit de l'Ouest Jesse James GIANT COKE BOTTLE and GIANT Tribute to Sapulpa Industry and Workers at Frankhoma Rd and OK 66.
Kellyville		Tank farm Loop puis 3 km de revêtement à l'ancienne (old Highway 66)
Bristow	40	Petite ville typique avec construction en briques De vieilles stations service et des pompes à balanciers rappellent que la civilisation de l'automobile est née ici.
Depew	50	L'une des villes la mieux préservée de la Route 66 Rue principale. Authenticité, accueil des habitants
Stroud	60	Rock Café ouvert depuis 1939 – Institution de la Route 66 Le Tanger Factory Outlet Center regroupe 53 boutiques à prix usine.
Chandler	75	Musée de l'histoire des pionniers Ancienne station service Phillips (1930) Frontière entre l'Indian Territory et l'Oklahoma Territory, réunis en 1907 pour l'Etat de l'oklahoma.
Arcadia	100	Grange ronde peinte en rouge (1898) résistant aux tornades. Visite possible (20 exemplaires aux US) GIANT POP BOTTLE at POPS GIANT CROSS at the I-35 JCT
Oklahoma City	120	GIANT MILK BOTTLE (1926-30) just north of 23 rd St. GIANT BOWLING PIN at 66 Bowl GIANT METAL GLOBE Southern Christian University



OKLAHOMA CITY

Capitale de l'état.

1. HOTÊLS

Quality Inn Bricktown (405) 235-4531	1800 East Reno Avenue	\$80
Econo Lodge Inn & Suites Bricktown (405) 278-7250	1750 East Reno Avenue	\$75

2. RESTAURANTS

3. A VOIR

- [National cowboy and western Heritage museum](#)
- [Oklahoma State Fair Park](#)
- [Oklahoma National Stockyards](#)



TRAJET OKLAHOMA CITY – AMARILLO

20 AVRIL – 335 MILES

Oklahoma City	0	
Yukon	14	Fondée en 1891, petite ville des tchèques émigrés en OK au siècle dernier
El Reno	26	Ville du plus gros burger du monde (250 kg)
Hydro	66	Lucille Hamon serveuse dans une station service dès 1941. La station est devenue musée.
Weatherford	74	Ville natale de l'astronaute Thomas Paul Stafford. Musée
Clinton	86	Un des plus beaux musée dédié à la route 66 – Cherokee Trading Post Mohawk Lodge Indian Store GIANT INDIAN at the corner of 4 th and Locust.
Foss	100	Officiellement « Ville fantôme », quoique habitée.
Elk City	118	Vaste musée avec village reconstitué, musée de la route 66 et équipements agricoles – (Old Town Museum) - Photos
Sayre	134	Palais de justice du film de John Ford « Les Raisins de la colère »
Texola		Reste de la prison territoriale. - Photos

TEXAS

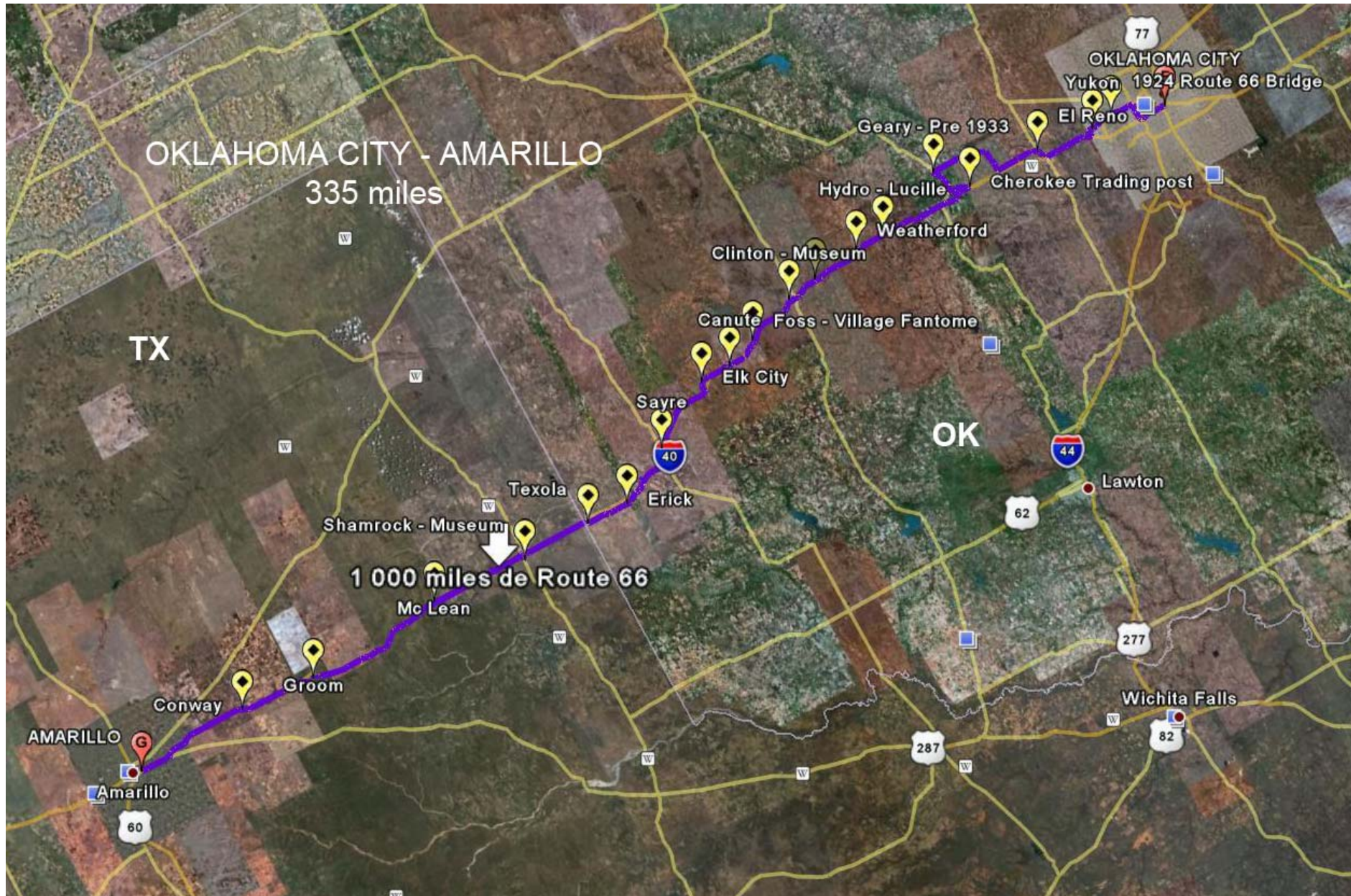
Le Texas associe à la fois l'Ouest sauvage dont le parc national de Big Bend, des sites historiques comme Alamo, aux grandes métropoles dont Houston ou encore Dallas.

Le Texas oriental rappelle le Vieux Sud avec ses forêts de pins et de cyprès, ses marécages et ses bayous.

Shamrock	173	U drop Café inn (art déco 1936) et sa station service. Mini expo photo sur Route 66 - 204 N Madden St
----------	-----	---

PREMIER 1 000 MILES DE LA ROUTE 66 - 1 600 km - (hors détours)

Mc Lean	192	Musée du barbelé (invention texane) Ancienne station service Phillips 66 S'arrêter au Cactus Inn, pour ambiance « Ouest paumé »
Alanreed	203	Jericho gap (portion de route traîtresse et glissante par temps mouillé) GIANT COBRA and 66 Super service Station (1932)
Groom		Tour penchée du Texas (réserve d'eau délibérément penchée) GIANT Cross of our lord Jesus Christ (Plus grande croix hémisphère ouest)
Conway	243	Bug Ranch (voitures plantées)
Amarillo	335	Big Texan Steack Ranch – GIANT Limousine gratuite pour conduire au ranch et addition gratuite pour ceux qui engloutissent 2 kg de viande + garniture en moins 1 heure Brocantes et peintures murales Boots and jeans (plus grand choix de bottes et vêtements westerns) Cadillac ranch (Ouest Amarillo) visible de la I-40 (voitures plantées) Grand canyon texan



AMARILLO

Cette ville croisée par l'autoroute 40 se trouve quasiment au centre du quadrilatère qui surplombe la carte du Texas. Coincée entre l'Oklahoma et le Nouveau-Mexique, cette ville qui inspira de nombreux musiciens country fut l'une des nombreuses étapes de l'ancienne Route 66

Aujourd'hui, l'ancien tracé de cette route mythique traverse la ville le long de la route 6 et plusieurs points sont aujourd'hui bordés de nombreux antiquaires de valeur inégale.

Ville fière de son passé « Western » et de son fabuleux héritage Indien.

Amarillo, tout au nord du Texas, est aujourd'hui encore considéré comme une ville d'élevage ou l'on trouve l'un des plus importants

nt marché aux bestiaux du pays

En date du recensement 2000, la ville avait une population totale de 173 627 habitants (estimée à 183 021 habitants en 2005) et son aire urbaine est estimée à 236 113 habitants. C'est le siège du comté de Potter et une partie de la ville se prolonge dans le comté de Randall. Amarillo (traversée par la célèbre Route 66), la seule étape texane d'importance sur la "route-mère".

Le nom d'Amarillo dérive de la crique voisine du Lac Amarillo, nommé pour le sol jaune de ses rives (Amarillo est le mot espagnol pour la couleur jaune).



1. HOTÊLS

Best Western Santa Fe Inn 806/372-1885	4600 I-40 E, Amarillo	\$84
Best Western Amarillo Inn 806/358-7861	1610 S Coulter Street	\$92
Super 8 Amarillo/ Central (806) 373-3888	2909 I-40 East I-40 at Exit 72A	\$63
Motel 6 amarillo east	3930 i-40 east I-40 at grand st, exit #72-b	\$49

2. RESTAURANTS

Golden Light Cafe	Dans le quartier « branché » de Old San Jacinto entre Mc-Masters St et Western St.	
J & M Restaurant		
Barnaby's		

3. A VOIR

- **American Quarter Horse Heritage Center & Museum**

This museum features many hands-on and interactive exhibits, video presentations, artifacts and live demonstrations on the history and significance of this unique American breed. Heritage Gallery traces the chronology and development of the breed. The Performance Gallery includes rodeos, ranching and racing aspect and also features the American Quarter Horse Hall of Fame. Facilities also included research library, Orientation Theater and meeting rooms.

Open Monday - Saturday 9am - 5pm; Sunday noon - 5pm. Located off 1-40 at Nelson Street exit. Call 806-376-5181 for more information.

- **Big Texan Cowboy Palace**

Adjacent to [the Big Texan Steak Ranch](#) you will find a 350-seat theater for concerts, musical reviews, special events and parties throughout the year. Tickets for all performances usually include dinner.

For schedule and more information please call us. Call 806-372-6000 for more information.

- **[Cadillac Ranch](#)**

Dix voitures Cadillac sont à moitié enterrées dans un champ agricole près d'Amarillo au Texas, formant ainsi un site connu sous le nom de Cadillac Ranch.

À quelques mètres de l'ancienne route 66, aujourd'hui l'autoroute 40, ces voitures forment une œuvre d'art unique conçue en 1974.

Devant l'expansion urbaine de la ville d'Amarillo, les voitures ont été déplacées 3 kilomètres vers l'Ouest en 1997.

L'accès est direct depuis une route secondaire qui longe l'autoroute. Le chemin qui mène depuis cette route secondaire au site peut être boueux, mais l'œuvre peut-être approchée sans restriction aucune.

"Bumper crop" of ten Cadillacs buried nose down in the field at the same angle as Cheops' pyramids. This represents the Golden Age from 1949 through 1963. About 12 miles west of downtown between exits 60 & 62. Exit Arnot Road on the south side of I-40.

- **Cowboy Morning/Evening**

From April 15 to October 15 join groups for Old West-style chuck wagon breakfast on the open range at the rim of Palo Duro Canyon - scrambled eggs, ranch sausage, sourdough biscuits, brown gravy, and campfire coffee.

Dinner features steak with all the trimmings; enjoy a wagon ride, watch real cowboys roping, and receive a souvenir brand.

Breakfast at 8:30 a.m.; dinner usually at 6:30 p.m.

For reservations call 806-944-5562 or 1-800-658-2613.

- **Elkins Ranch**

Chuck wagon suppers, country/Western entertainment and horseback riding await visitors at this ranch perched on the rim of the Palo Duro Canyon. Check with the ranch about guided jeep tours, wagon rides and cattle drives.

Located just 25 miles south on Texas 217 at Palo Duro Canyon. For information and reservations contact us. Call 806-488-1200 for more information.

- **[Palo Duro Canyon State Park](#)**

March thru September 8:00 a.m. to 10:00 p.m. daily

Day users must exit the park by 10:00 p.m.

This is one of the nation's most magnificent scenic attractions. Enjoy incredible vistas of color from the comfort of your vehicle. The park covers over 18,000 acres and offers riding stables, picnicking, hiking, biking and horse trails.

Located 25 miles southeast of Amarillo at the end of state highway 217.

Call 806-488-2227 for more information.

TRAJET AMARILLO – SANTA ROSA

21 AVRIL – 248 MILES

Amarillo	68	68 AR pour Palo Duro Canyon
Vega	104	La « ranch town » typique de la prairie – Mal conservée. Vega Motel – Motel Retro Magnolia gas station (1920) Vieille station service restaurée
Adrian	119	Adrian's Cafe Midpoint Café de la route 66 - GIANT (1 139 miles)

NEW MEXICO

Le Nouveau-Mexique est l'un des états qui possède les plus grands espaces vierges.

Ses habitants composés d'Indiens, d'Hispaniques et d'Anglo-saxons forment un savoureux mélange culturel qui s'exprime à travers la cuisine, riche en piments, l'art et bien sur l'architecture, tantôt ultramoderne, tantôt hispano coloniale, parfois en adobe, comme dans les villages Pueblos ou même dans la montagne, avec des habitations troglodytiques.

Glenrio	142	CHANGEMENT D'HEURE (MOINS UNE HEURE). Village frontière abandonné (Route 66 une piste de gravier...) Dernière ville du Texas et première du Nouveau-Mexique. Plusieurs tracés jusqu'à San Jon, impraticables hors 4x4. La route 66 n'est plus qu'une piste de graviers pendant 30 kilomètres. Quelques tronçons restants en mauvais état
San Jon		
Tucumcari	188	Ville dortoir des voyageurs de la Route 66 conservant le style des années quarante. Nombreux motels/restaurants Enseignes lumineuse Blue Swallow Motel – (Charme désuet)

2 000 KILOMETRES DE LA ROUTE 66 (hors détours)

Santa Rosa	248	Route 66 Auto Museum
-------------------	------------	-----------------------------




SANTA ROSA

1. HOTÊLS

Comfort Inn (575) 472-5570	3343 Historic Route 66	\$82
Holiday Inn Express Santa Rosa (505) 472-5411	2516 HISTORIC ROUTE 66	\$105
Best Western Santa Rosa Inn (505) 472-5877	3022 Historic Route 66	\$73
Motel 6 Santa Rosa (575) 472-3045	2532 Historic Route 66	\$42
Travelodge (505) 472-3494	2295 Historic Route 66 Bus.I-40 and Old Rt. 66	\$56

2. RESTAURANTS

Café Joseph's 4 th St Downtown		Joseph's Bar & Grill 865 Will Rogers Dr, Route 66 Restaurant modeste mais classique qui n'a que très peu changé depuis les années cinquante	
Club Cafe		Apprécié depuis 1935 pour ses "cinamonn rolls" et autres biscuits.	

3. A VOIR

- **[Route 66 Auto Museum](#) (modèles mythiques)**
C'est un musée de la voiture qui tente d'attirer le passant avec plus de trente modèles d'époque.
- **Boucle Route 66 itinéraire d'avant 1937**
- **Blue Hole**
Puits naturel de plus de 27 mètres de profondeur dont l'eau reste à température constante été comme hiver : 14,5 degrés Celsius.
Dénommé Blue Hole, ce puits attire de nombreux plongeurs professionnels.
- **Village Puerto de Luna – 11 miles au sud**
Et pont Coronado, du nom de Francisco Vazquez de Coronado, conquistador lancé au XVI^{eme} siècle à la conquête des richesses de l'Ouest.

TRAJET SANTA ROSA – SANTA FE

22 AVRIL – 108 MILES

Santa Rosa

Romeroville

Pecos

Site d'une des batailles majeures de la guerre de sécession

Glorietta

Glorietta Pass (2 286 m) plus haut point de la Route 66 (Pre-1937)

SANTA FE - 2 100 m

Une des villes la plus typique du parcours.

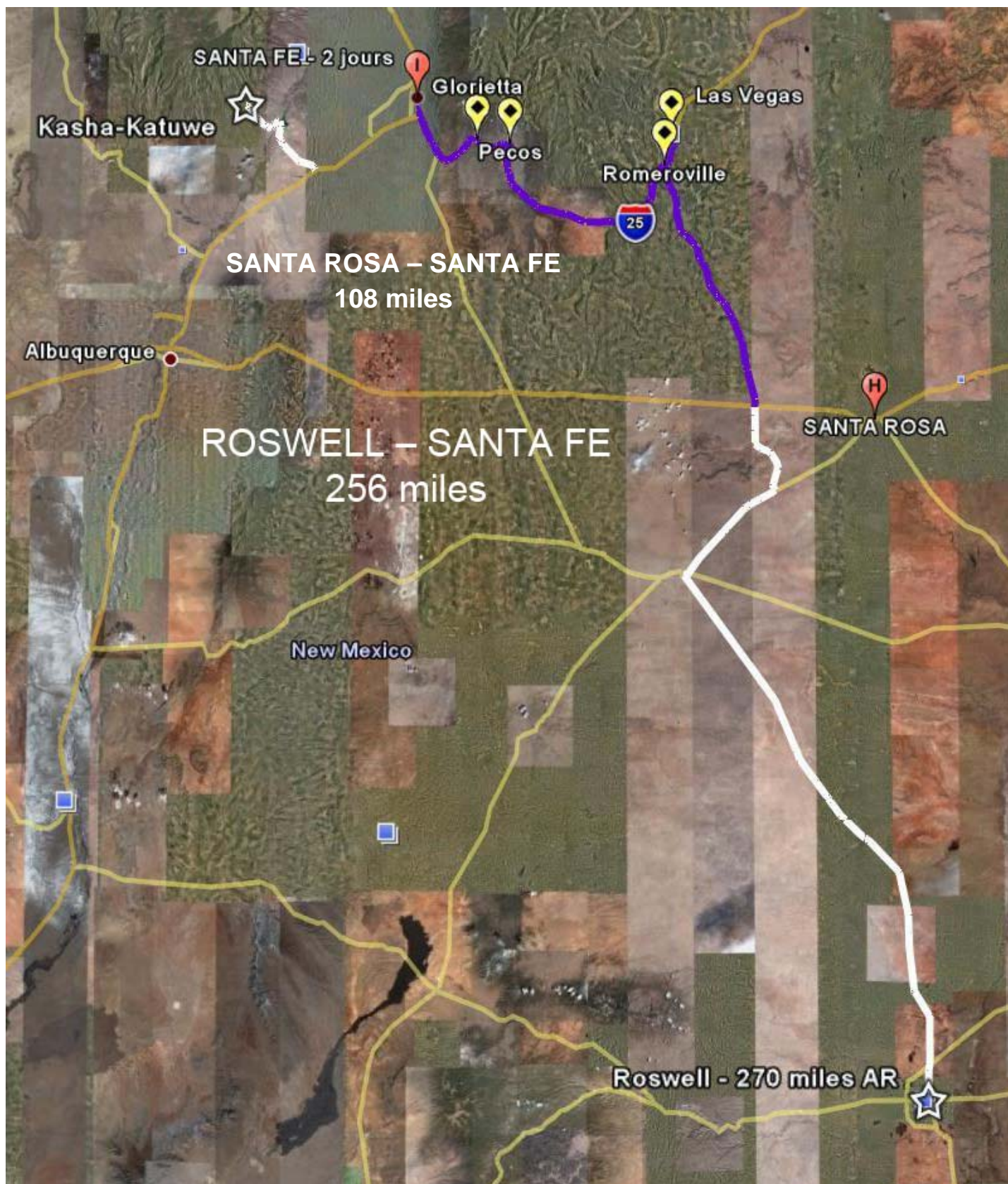
« The City Different »

Nombreux musées de diverses influences dans d'anciens palais.

[Musée Georgia O'keeffe](#)

[Opéra \(12 km au nord par US 84\)](#)





SANTA FE

23 AVRIL

La ville de Santa Fe (nom navajo : Yootó) est la capitale de l'État du Nouveau-Mexique, aux États-Unis.

Fondée par les Espagnols en 1607, Santa Fe (Villa Real de Santa Fe de San Francisco de Asís en espagnol, signifiant en français Ville royale de Sainte Foi de Saint François d'Assise) est aujourd'hui la deuxième ville principale du Nouveau-Mexique.

Charmante ville de style adobe, Santa Fe est aussi un centre de tourisme et des arts. De nombreux artistes s'y sont installés depuis les années 1980, et les prix des logements ont fort augmenté dans le centre-ville.

Presque la moitié des habitants de Santa Fe est d'origine hispanique.

Population (2004) : 135 000 habitants, banlieue incluse.

1. HOTÊLS – 2 NUITS

Santa Fe Sage Inn 866.433.0335	725 Cerrillos Rd Santa Fe, NM 87505	\$148,96
---	--	----------

2. RESTAURANTS

3. A VOIR

- [Ville](#)
- **Historic Guadalupe district**
- [Museum of Fine Arts](#)
- [San Miguel Mission](#)
- **New Mexico State Capitol**
- [Loretto Chapel](#)
- **Santa Fe Plaza (shops, galleries, restaurants)**

Known as the Plaza, this historic area is marked by a central park lined with huge shade trees and benches. It is listed on the National Registry of Historic Places.

Many of the buildings surrounding the park stand just as they did during colonial Spanish times.

Aside from the numerous shops, hotels and restaurants, you will also see a number of famous landmarks. Be sure to visit The Palace of the Governors, St. Francis Cathedral and Loretto Chapel. The Plaza is also where the Spanish Market and the Santa Fe Indian Market are held.

100 Old Santa Fe Trail

- [Canyon Road](#) (galleries, restaurants)
- [Palace of the Governors](#) (history museum)

Construit entre 1610 et 1614, avant d'être détruit partiellement par les Indiens.

- [Okeeffe museum](#)
- [Santa Fe National Forest - 20 miles](#)
- [Opéra \(12 km au nord par US 84\)](#)
- [Kasha-Katuwe Tent Rocks National Monument](#)
- **SIDE TRIP “La Bajada Hill” 4x4 - NM page 28**

La Bajada Hill, that very name struck terror in the hearts of early Route 66 motorists. It perhaps was one of the most challenging sections of Route 66 to found. It ranked right along with the old Gold Road and Sitgreaves Pass in Arizona. Travel back in the old days could be quite an ordeal and the La Bajada Hill was at the top of the list. Between the years of 1926 - 1932 this was Route 66. This road goes back a long way in time though, some 225 years in fact. Originally it had been part of the Camino Real de Tierra Adentro, or Royal Road to the Lands of the Interior, and ranks as the oldest European highway in the U.S.

During the days of early Route 66 it intimidated motorists by its sudden 500-foot drop along a narrow, talus ridden, switch backed road that was hardly more than a trail blasted from rock. It is even said that enterprising Santa Feans would wait for timid motorists and offer to drive their cars down the grade for compensation. Convicts originally blasted and chiseled the road out of La Bajada Mesa between the years 1923 and 1924. The Fred Harvey company with their Indian Tours was instrumental in having several hairpins curves eliminated and the road widened in places to accommodate their new tour buses in 1925. When Route 66 was certified in 1926, La Bajada hill became part of the US highway system.

TRAJET SANTA FE – ALBUQUERQUE – GALLUP

24 AVRIL – 254 MILES

RV AVEC CAROLINE À ALBUQUERQUE

SANTA FE – 2 100 m 0

Madrid

Par la « [Scenic Turquoise Trail](#) » route panoramique accrochée sur le flanc Est des Sandia Mountains.

Village au charme d'antan

Colline de Bajada

Trip old Route 66 par NM 16, sortie 264 de la I-25
(6 km ouest pour 4x4)

Albuquerque - 1 500 m

[Partie historique de la vieille ville \(1706\)](#)

63

Théâtre Kimo, architecture art déco revisitée par influence Indienne

[Petroglyphs National Monument](#)

GIANT Madonna of the Trail (4th and Marble – north de Lomas)

GIANT ROADRUNNER (between Blake and Ferris Streets – south of Valdora St)

Albuquerque – NM - (nom navajo : Bee'eldííldahsinil) est située sur le Rio Grande, à 523 km au sud-ouest de Denver, Colorado. C'est le siège et la ville principale du comté de Bernadillo.

D'après les estimations de 2005, la ville compte 494 236 habitants, ce qui en fait de loin la ville la plus peuplée de l'État. L'agglomération compte quant à elle 712 738 habitants.

On trouve à Albuquerque l'université du Nouveau-Mexique, la base aérienne de Kirtland et les laboratoires Sandia National Laboratories et la plus longue rue du monde, Central Avenue, étirée sur 27 km.

Frontier Restaurant, Albuquerque - 2400 Central Ave SE

Cet ancien restaurant de la Route 66 a trouvé une nouvelle vie grâce à la proximité d'un campus universitaire et l'ingéniosité de ses propriétaires. On y fait la queue comme dans tout restaurant « fast-food », mais avec une différence importante : la qualité de la nourriture proposée et le dynamisme réel des employés. Quand une caisse est libre, c'est un gyrophare vert qui vous interpelle, vous passez commande puis en quelques minutes, votre repas sera disponible à un autre guichet.

Los Lunas

Trip old Route 66 loop Los Lunas au sud de la I-40 (**intérêt ???**)

Correo

Mesita

Acoma Pueblo

Paysage splendides dans les réserves indiennes de Mesita et Laguna

Laguna

Grants

[Ice caves, grotte gelées quelque soit la météo extérieure](#)

[El Morro national monuments - Falaise couverte de pétroglyphes](#)

Thoreau

Ligne de partage des eaux (2 217 m) Pacifique O / Golf Mexique E

[Chaco Culture National Historical Park](#)

Détour vers Fort Wingate, base de Kit Carson figure de l'Ouest.

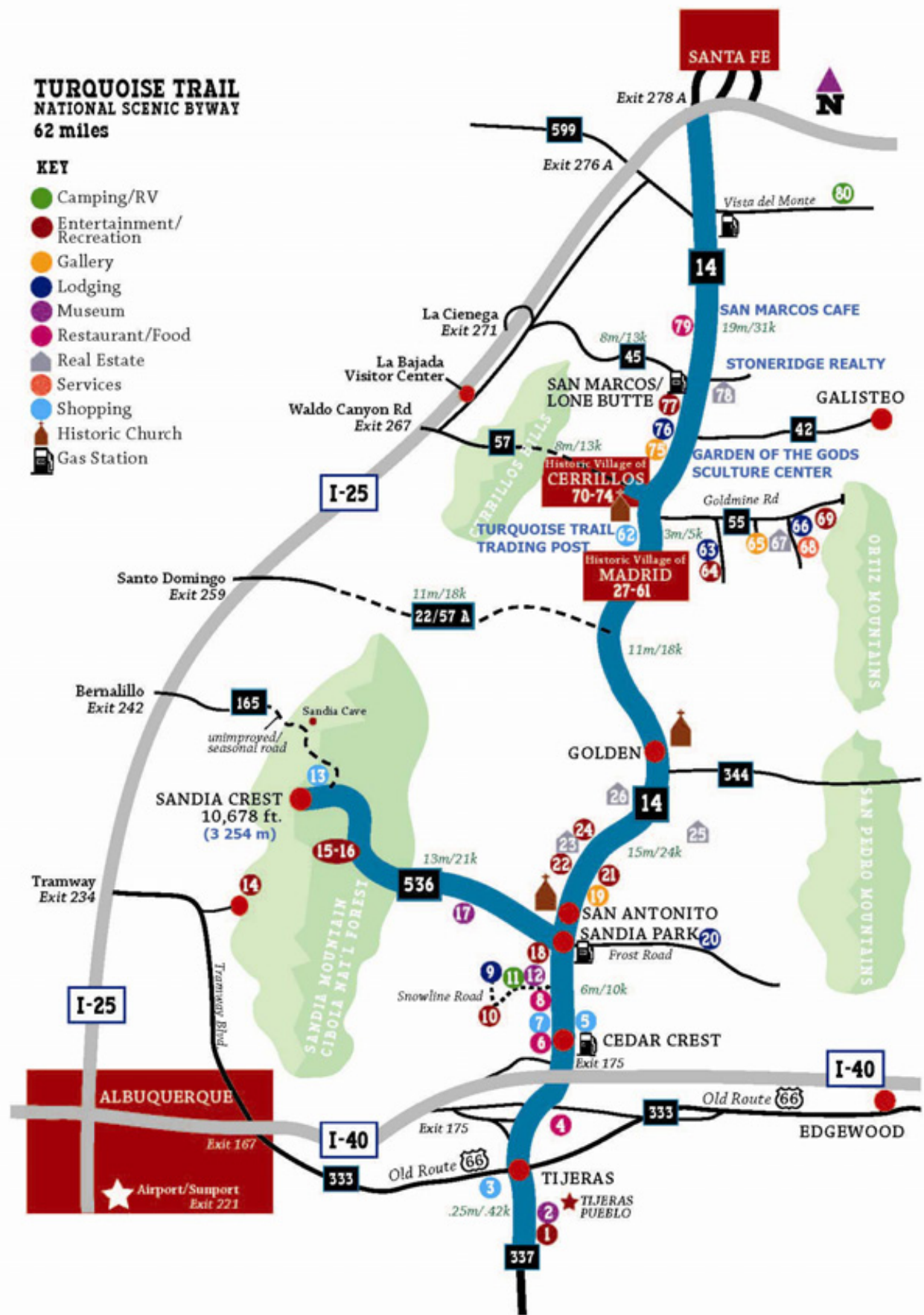
Cropint

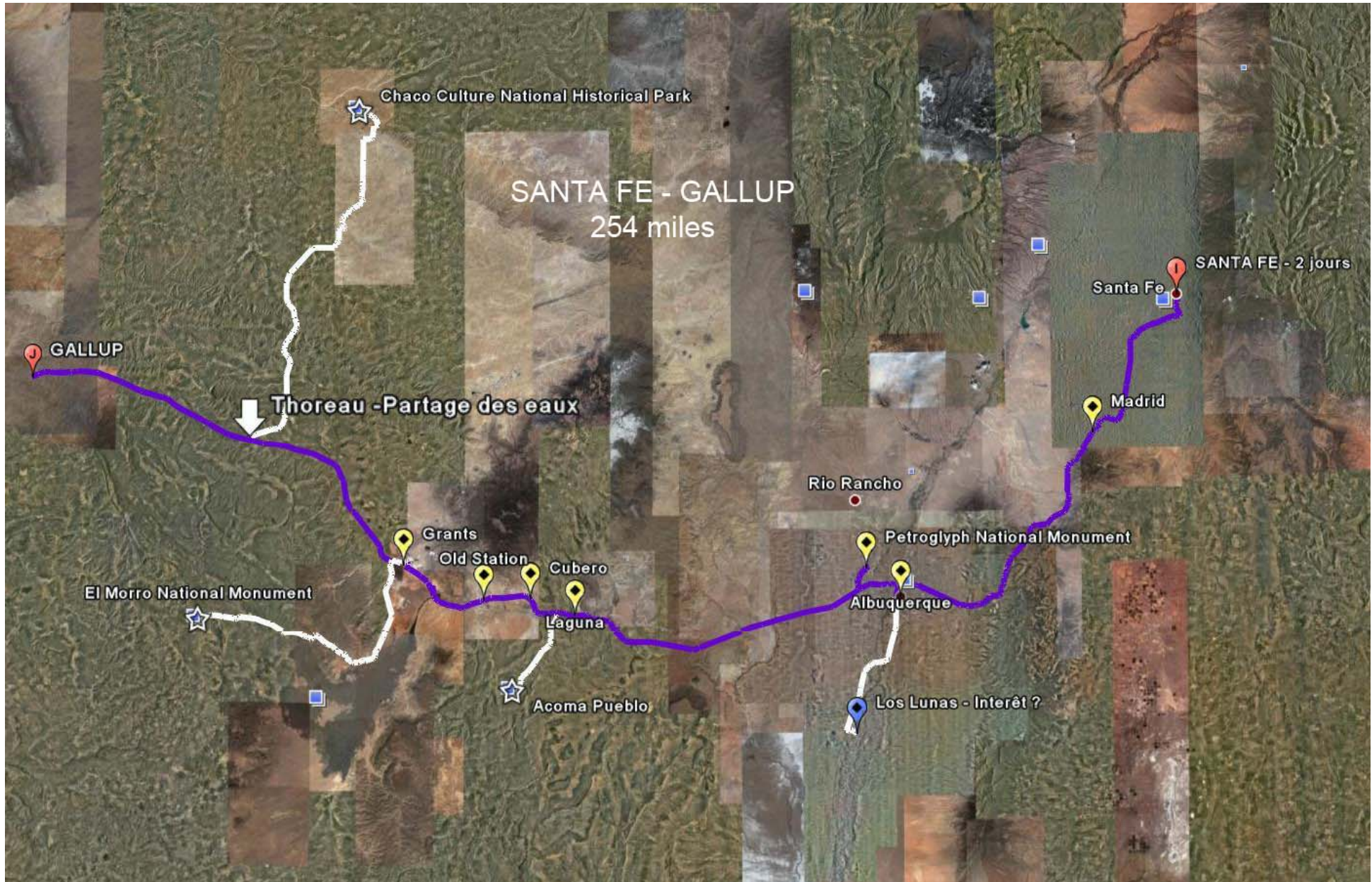
Vente de tapis et couvertures Navajo

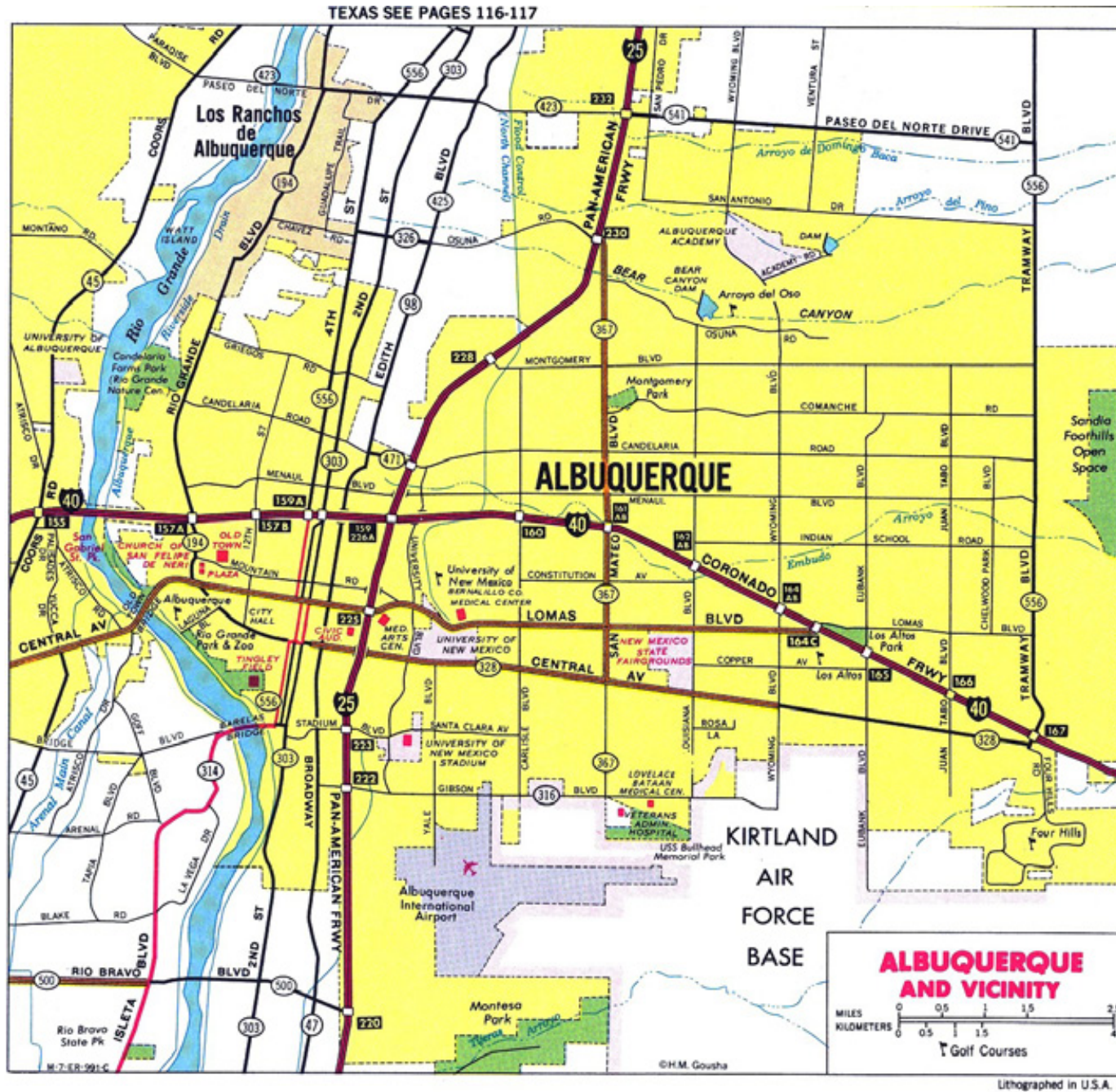
Gallup

254

[Capitale des Indiens d'Amérique](#)







GALLUP

La ville de Gallup www.gallup.com (nom navajo : Naonízhoozhí) se trouve dans l'ouest de l'État du Nouveau-Mexique. Elle a été créée en 1880 à l'endroit où les ouvriers qui construisaient la ligne de chemin de fer venaient chercher leurs paies chez le responsable David L. Gallup.

Gallup devint officiellement le nom de la ville en 1881.

Gallup est une étape importante de la célèbre route 66.

Cette ville est plus connue grâce à la mini-série The Lost Room de Sci Fi Channel, dont l'action principale est centrée dans cette ville.

C'est la ville considérée comme capitale des réserves indiennes, située tout à l'ouest du Nouveau-Mexique, entre Flagstaff (Arizona) et Albuquerque.

Elle est également le point de départ pour la visite du Zuni Pueblo.

1. HOTÊLS

El Rancho Motel & Hotel (505) 863-9311	1000 E Highway 66	\$85
Days Inn Gallup East (505) 863-3891	1603 W. HWY 66	\$65
Economy Inn	1709 W Historic Highway 66	\$54
Best Western Red Rock Inn (505) 722-4900	3010 E Historic Highway 66	\$82
Super 8 Gallup (505) 722-5300	1715 West Hwy 66	\$60

2. RESTAURANTS

--	--	--

3. A VOIR

- **Acoma Pueblo**
- [El Rancho Hotel](#) (décoration et photos de stars - 1937)
- **Hommage mural aux Navajos pendant la seconde guerre mondiale**
- [El Morro theater](#) (Coal Av.)

Originally opened in 1928, restored in 1991, then restored again in 2006, the El Morro dominates the south side of the 200 block of Coal Avenue in downtown Gallup. The original Carl Boller design seated 900, though today it seats about half that number

- **Trains 3 locos pour 180 wagons**
- **Trading post (anciens comptoirs indiens) commerce fermant à 18H**

Lieux de trocs entre Indiens et Blancs.



TRAJET GALLUP – FARMINGTON

25 AVRIL – 171 MILES

Gallup

Chaco Canyon

Farmington

FARMINGTON

Farmington (Tótah en langue navajo) est une ville située dans le comté de San Juan, au nord-ouest du Nouveau-Mexique.

Selon le recensement de 2000, elle compte quelque 37844 habitants. Une estimation de 2006 porte ce nombre à 43573 habitants.

Farmington se trouve à la jonction de la San Juan River, de l'Animas River et de La Plata River, sur le Plateau du Colorado, dans la partie nord-ouest du Bassin de San Juan.

1. HOTÊLS

Day Inn - Farmington Travelodge 505-327-0242	510 Scott Avenue Broadway & Scott Ave Farmington, NM 87401 US	\$70,56
---	---	---------

2. RESTAURANTS

3. A VOIR

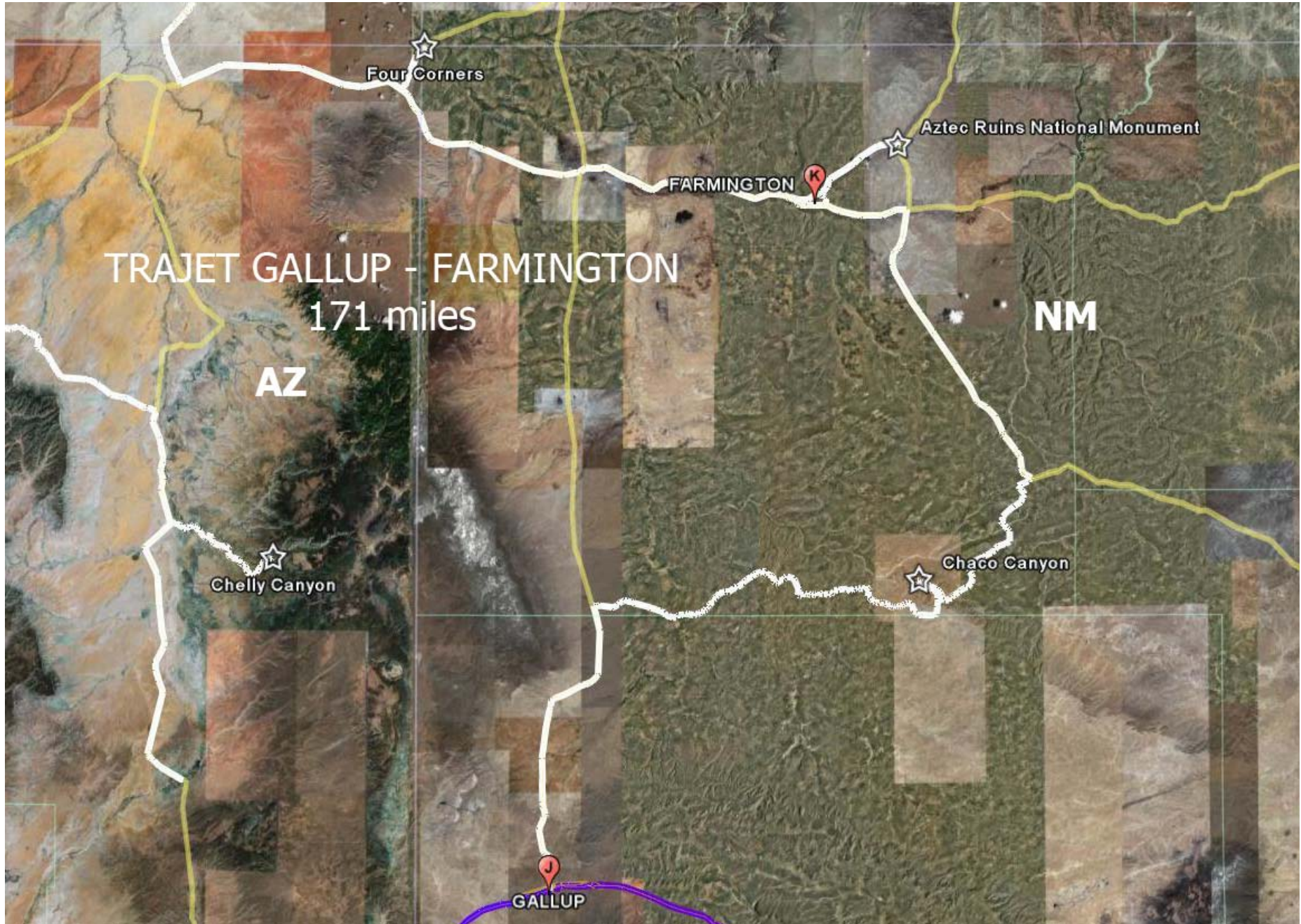
- [Chaco Canyon](#)

Chaco Canyon est un ensemble de quelque 3 600 sites archéologiques appartenant à la culture anasazi, situé au sud-ouest des États-Unis dans l'État du Nouveau-Mexique. Il connut son apogée du IXe au XIIIe siècle de notre ère et fut un carrefour commercial et une place religieuse importante.

Il devint monument national américain en 1907 puis National Historical Park. Aujourd'hui, Chaco Canyon est classé au patrimoine de l'Humanité de l'UNESCO. Il représente le plus important site archéologique précolombien au nord du Mexique.

- [Aztec Ruins National Monument](#)

Aztec Ruins National Monument est un monument national américain constitué de ruines anciennes d'un peuple anasazi, situé au nord-ouest du Nouveau-Mexique, près de la ville d'Aztec.



TRAJET FARMINGTON – KAYENTA

26 AVRIL – 189 MILES

Farmington

Pour rejoindre Monument Valley

Four Corner

[Four Corner - Unique point USA ou 4 états se touches](#)
[New Mexique - Utha - Arizona - Colorado](#)

Parc de Goosenecks**Monument Valley**

A l'entrée du parc, depuis la terrasse, vue magnifique sur les Mittens & Merrick Butte.

Les meilleures perspectives de Monument Valley se découvrent à cheval ou en jeep, avec un guide navajo. Monument Valley, immortalisé dans de nombreux westerns, est devenu une image mythique de l'Ouest Sauvage avec paysages uniques constitués de formations de grès très particulières. Ses arches et ses falaises rouges (pouvant atteindre jusqu'à 300 mètres de haut) au sein d'un désert de sable ocre, laisse à chacun une impression inoubliable. C'est dans le western Stagecoach (1938), de John Ford, où John Wayne fit ses débuts, qu'on a pu découvrir ce paysage qui sert (et à servi) de support à de nombreux films dont la Chevauchée Fantastique, Rio Grand...).

Kayenta**1. HOTÊLS**

Holiday Inn-Kayenta (928) 697-3221	Us-160 Highway 163, Kayenta, Kayenta, AZ 86033	\$128,57
---	--	----------

2. RESTAURANTS

--	--	--

ARIZONA

L'Arizona est un état du Sud Ouest américain qui séduit par son climat, ses paysages et ses cultures. La richesse de cet état ne se limite pas au majestueux Grand Canyon. Effectivement, l'Arizona se caractérise par sa multitude de paysages variés. On passe ainsi des hauts sommets aux déserts, des canyons aux forêts sans oublier les villages plein de charme qui ne demandent qu'à être découverts.

4 déserts se côtoient dans cette partie du sud-ouest américain. On y trouve donc le désert de Sonora, le désert de Chihuahua, le désert de Mohave et enfin le désert Great Basin.

Hormis le Grand Canyon, l'Arizona offre le célèbre Monument Valley, la forêt d'arbres pétrifiés et le Sunset Crater. Autant de sites qui vous réservent bien des merveilles.

En Arizona l'heure d'été n'est appliquée que dans les réserves Navajo. Le reste de l'état, y compris la réserve Hopis, demeure à l'heure d'hiver).



3. A VOIR

- **Four Corner**
- [Gooseneck State Park](#)

Le parc d'État de Goosenecks est un parc naturel américain situé dans l'Utah, parcouru par la rivière San Juan.

- [Monument Valley - \(site US\)](#)

Monument Valley est situé dans le sud de l'Utah et au nord de l'Arizona.

Le site fait partie d'une réserve des indiens Navajo et du plateau du Colorado. La ville la plus proche est Goulding.

Les Navajos nomment l'endroit Tsé Bii' Ndzisgaii, la vallée des rocs. Les couleurs vives de la roche (du grès massif) viennent de l'oxyde de fer et de manganèse.

Les buttes sont constituées de trois principales strates:

- Schiste Organ Rock en bas,
- Grès De Chelly au milieu,
- Schiste Moenkopi et limon Shinarump en haut.

Paysages uniques constitués de formations de grès très particulières. Territoire Navajo sacré, de nombreux sites archéologiques ont été découverts dans la vallée, le plus vieux datant de plus de 1300 ans avant JC.

C'est dans le western Stagecoach (1938), de John Ford, où John Wayne fit ses déuts, qu'on a pu découvrir ce paysage qui sert (et à servit) de support à de nombreux films (la chevauchée fantastique, Rio grande) et publicités (Marlboro).

Le circuit sur la route en gravier (Valley Drive, boucle de 27 Km) permet de voir Monmument Valley d'un peu plus près. La route est normalement accessible à tous types de véhicules sauf s'il à plu. La partie la plus difficile est le premier kilomètre de descente dans la vallée. De nombreux points de vue jalonnent le parcours.

TRAJET KAYENTA - PAGE

27 AVRIL – 109 MILES

Kayenta

Page

PAGE

Page en Arizona est à moins de 2 heures de route à partir soit de la partie Sud soit de la partie Nord des bords du Grand Canyon. C'est là que se trouve le barrage de Glen Canyon Dam et le lac Powell. Le canyon Antelope avec ses formations rocheuses exotiques est à quelques miles au Sud de Page.

1. HÔTELS

Super 8-Lake Powell (928) 645-5858	649 S Lake Powell Blvd	\$88
Best Western at Lake Powell (928) 645-5988	208 N Lake Powell Blvd	\$105
Rodeway Inn (928) 645-2406	107 South Lake Powell Blvd	\$66
Holiday Inn Express Page-Lake Powell (877) 863-4780	751 S. Navajo Dr.	\$96

2. RESTAURANTS

3. A VOIR

- [Le Horseshoe Bend \(la courbe du fer à cheval\) 3 / 4 km de Page](#)

Nom d'un méandre du fleuve Colorado situé à 6 km au sud de la ville de Page dans l'État américain de l'Arizona.

Une fois le Horseshoe Bend Overlook atteint, vous serez ébloui par le fleuve Colorado d'un vert émeraude, par les falaises oranges.

Le Colorado coule à 340 mètres en contre bas. Celui-ci décrit une courbe colossale, allant de l'est à l'ouest. C'est de là que le Horseshoe Bend doit son nom

- [Le barrage de Glen Canyon](#)

Situé sur le Colorado dans l'Arizona, au sud-ouest des États-Unis, près de la ville de Page dans le comté de Coconino. Il fut construit entre 1957 et 1964 et entraîna la formation du lac Powell en amont.

C'est l'un des plus grands lacs artificiels du monde et l'un des plus beaux sites du Far West (les eaux turquoise, baignent dans des sables ocres et blancs, entre des falaises de grès gris et rouge), il fait partie de la Glen Canyon National Recreation Area créée en 1972 qui s'étend du Sud de Page en Arizona jusqu'au Nord de Canyonlands à plus de 250 Km à vol d'oiseau.

Fameux pour ses trajets en bateau, le lac peut être remonté sur plus de 200 Km depuis le barrage.

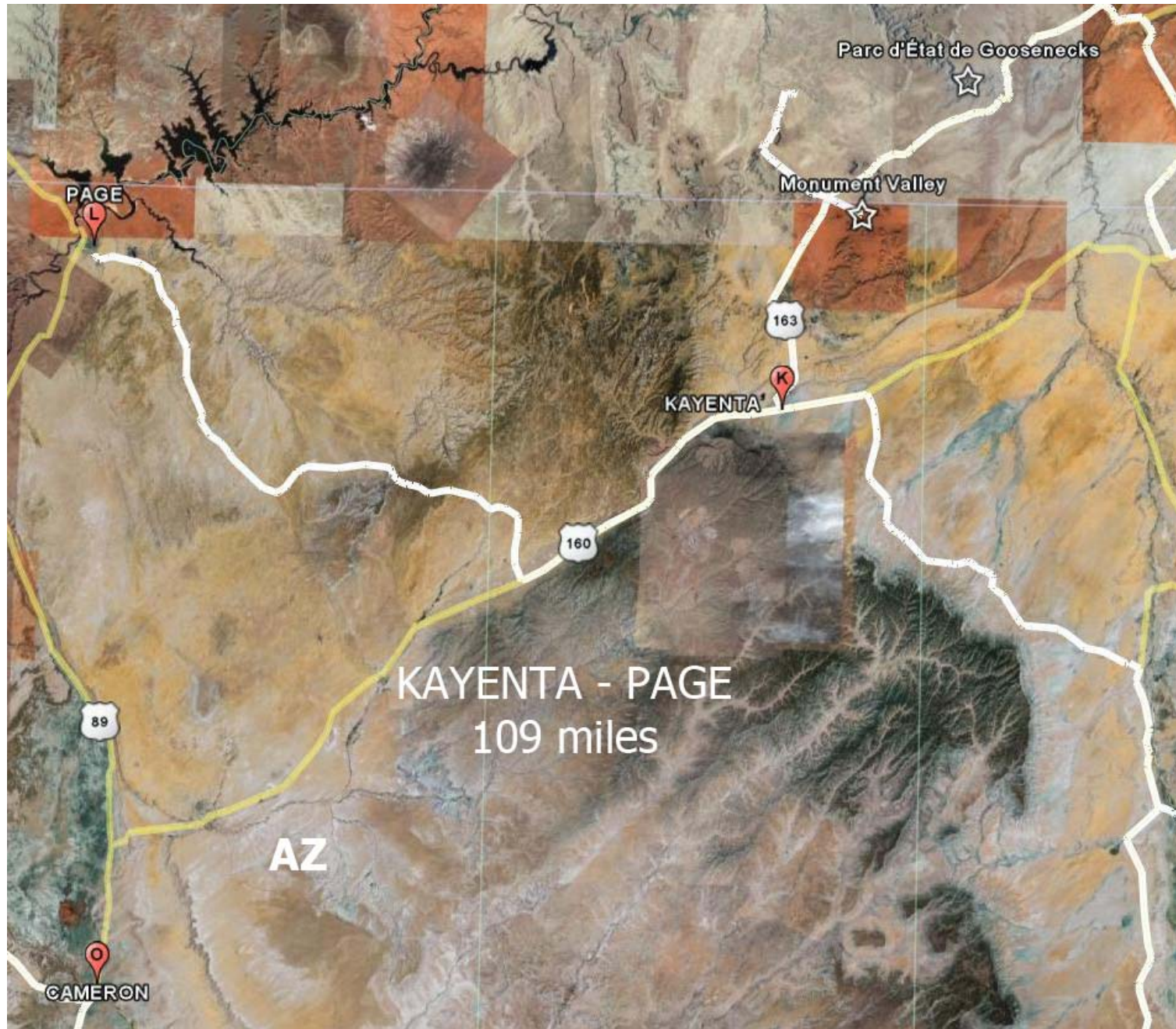
- [L'Antelope Canyon - le « canyon de l'Antilope »](#)

L'une des gorges les plus connues et les plus photographiées du Sud-ouest des États-Unis creusée dans le grès par l'eau et le vent dont les couleurs spectaculaires laissent rêveur.

Aussi connu sous le nom de Corkscrew Canyon. Ce monument appartient aux Indiens Navajo qui sont seuls habilités à le faire visiter.

Elle est située dans le nord de l'Arizona aux États-Unis, à côté du lac Powell, dans la réserve de la Nation Navajo, et est constituée de deux gorges séparées, la supérieure et l'inférieure.

Attention : Se renseigner sur la météo avant de se rendre à Antelope Canyon. Les orages peuvent créer des crues très dangereuses.



TRAJET PAGE – HOLBROOK

28 AVRIL – 344 MILES

Page

[Droite - Canyon de Chelly National Monument](#)

Droite - Many Farm

Gauche - Burnside

Hubble trading Post

Chambers

Retour sur Route 66

Ancienne **Chevron Station**

Lupton

Voir détour AR sur Lupton pour le Trading Post – 50 miles (1H)

GIANT TEE PEE

Painted Desert

Sortie 311 sur la I-40 pour une boucle de 43 km

Petrified Forest

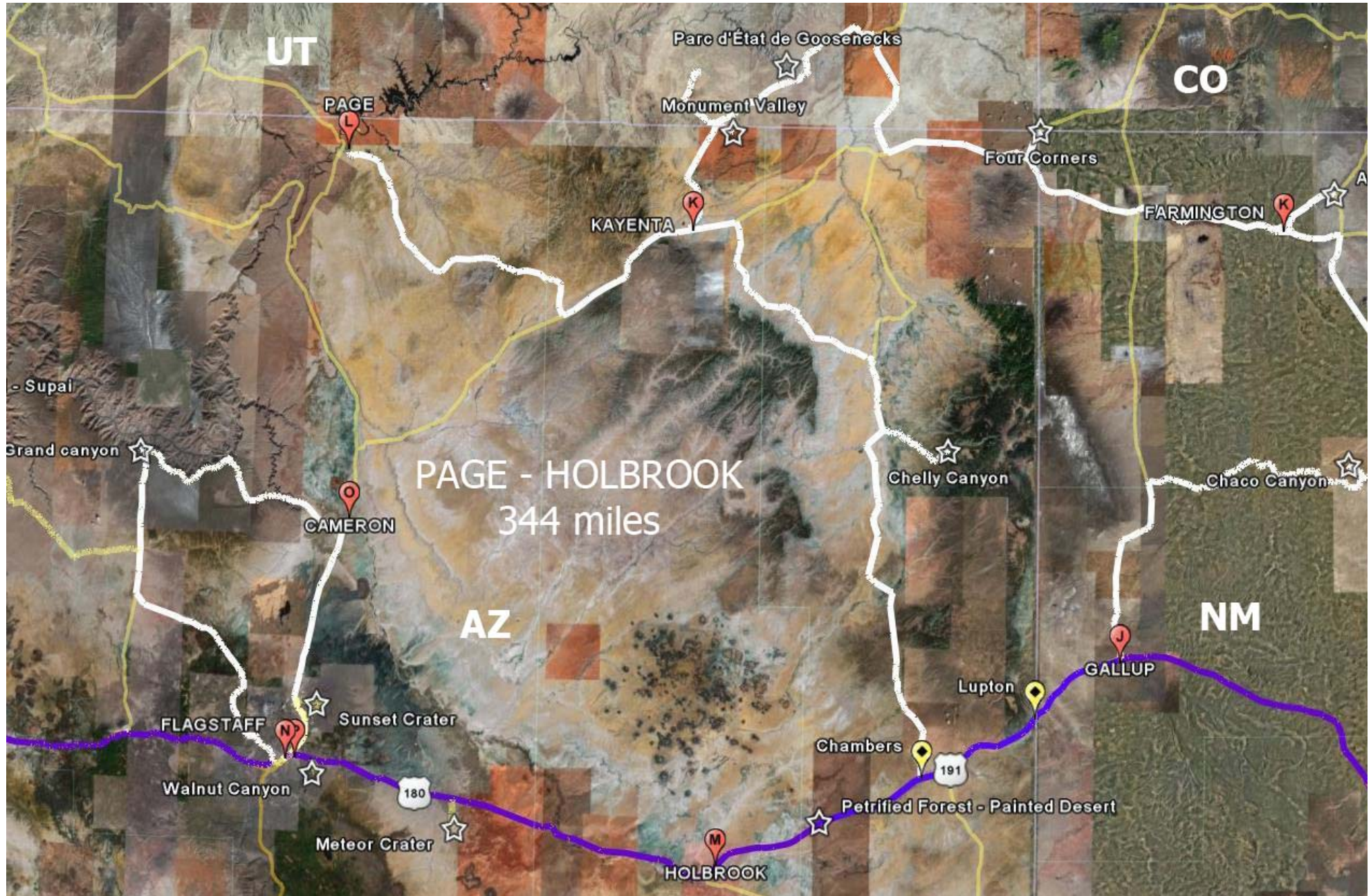
Habitation troglodyte indiennes et reste vieux tracé Route 66

Holbrook

Wigwam Motel & Curios, Motel en tipis (restauré) - **Photo**

Trading post, boutique...

GIANT DINOSAURS Rainbow Rock Shop.



1. HOTÊLS

Wigwam Motel & Curios (928) 524-3048	811 W Hopi Dr Pas d'internet ni résa par le web	\$65
Best Western Adobe Inn (928) 524-3948	615 W Hopi Dr	\$93
Americas Best Value Inn (928) 524-6216	720 Navajo Blvd	\$52
Comfort Inn (928) 524-6131	2602 E. Navajo Blvd	\$85
Super 8 Holbrook (928) 524-2871	1989 Navajo Blvd.	\$60
Travelodge – Holbrook (928) 524-6815	2418 East Navajo Drive	\$70
Best Western Arizonian Inn (928) 524-2611	2508 Navajo Blvd	\$116

2. RESTAURANTS

3. A VOIR

- [Canyon de Chelly - \(site US\)](#)

Bien que ce parc soit administré par le National Park Service, il se trouve en territoire Navajo et est habité par une communauté d'indiens.

Il contient un grand nombre de ruines indiennes (environ 700) retraçant 1500 ans de présence humaine.

Divisé en deux canyons, le Canyon de Chelly et Canyon del Nuerto, cette région est sacrée pour les indiens Navajo.

- [Painted Desert](#)

Le Painted Desert (désert peint) et ses étendues de roches volcanique, occupe une partie du Petrified Forest National Park dans l'Arizona

Sortie 311 sur la I-40 pour une boucle de 43 km

- [Petrified Forest](#)

Dans la partie orientale de l'Arizona, le long de l'Interstate 40, se trouve le parc national de la forêt pétrifiée, musée minéral en plein air, avec ses troncs d'arbres transformés en agathe ou en cornaline. Le site est à 170 km à l'Est de Flagstaff (Arizona) et 127 km à l'Ouest de Gallup (Nouveau-Mexique)

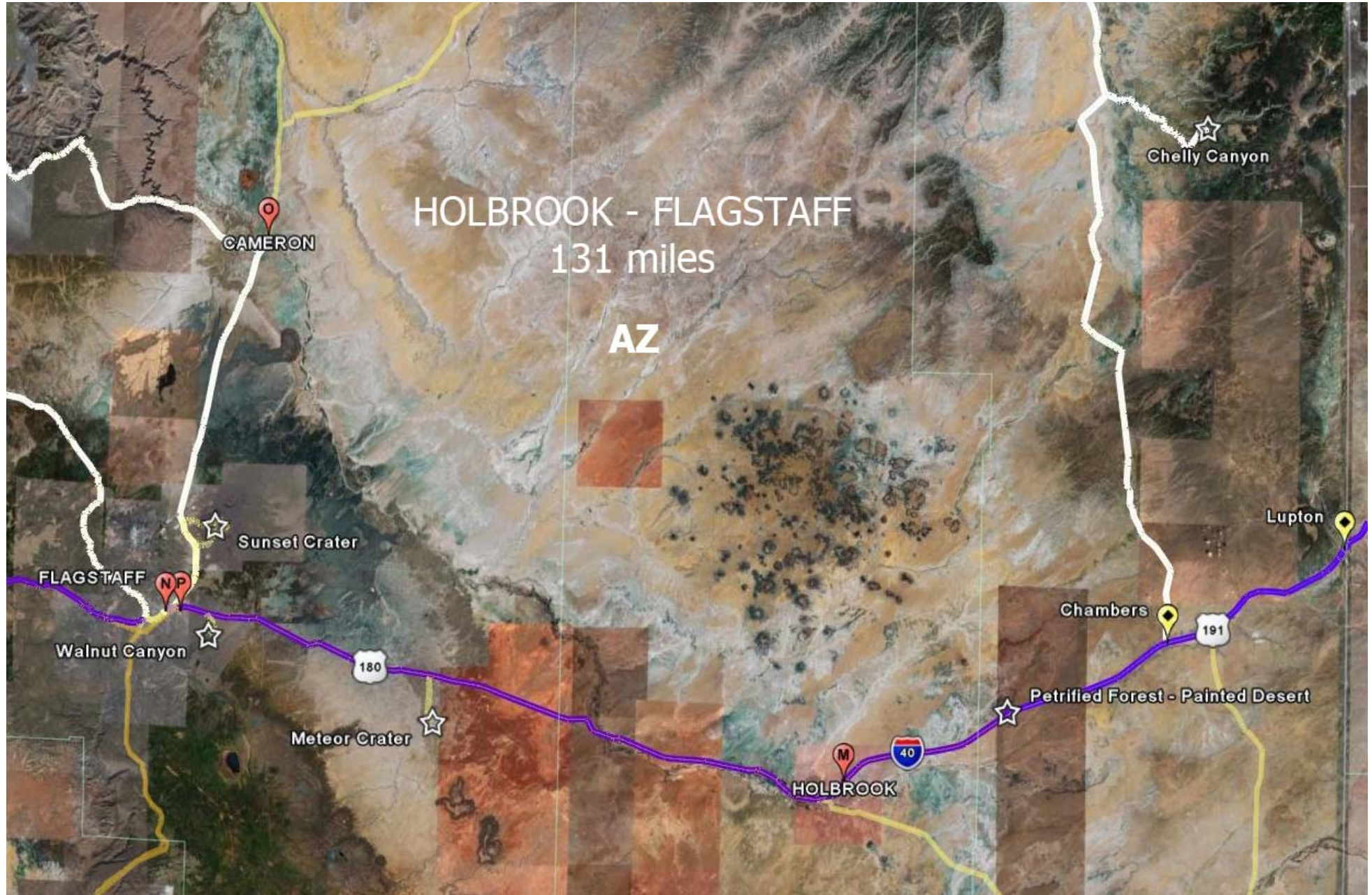
Quatre sites d'intérêt se trouvent ici : une formation géologique unique dénommée le désert peint.

Habitation troglodyte indiennes et reste d'un vieux tracé Route 66

TRAJET HOLBROOK – FLAGSTAFF

29 AVRIL – 131 MILES

Holbrook	0	
Joseph City		Ancien comptoir Mormon. Le Jack Rabbit Trading Post ouvert sans interruption. GIANT JACKRABBIT
Winslow		Musée du chemin de fer - Hôtel colonial La Posada
Meteor City		Belle peinture murale de la Route 66 sur boutique souvent fermée Photo "world's longest map of route 66"
Meteor Crater	50	1,2 km de diamètre - 180 m de profondeur - 50 000 an - 300 000 T
Two Guns		Restes d'attraction d'un autre âge prévues pour les voyageurs Route 66
Twin Arrows		GIANT TWIN ARROWS San Francisco Peaks Montagne les plus hautes d'Arizona
Walnut Canyon National Monument		Walnut Canyon National Monument Etroit canyon assez boisé avec de nombreuses habitations troglodytiques construites par les indiens Sinaguas.
Flagstaff	131	A droite AZ-64 - US-180 - Curiosités diverses GIANT Granny's Closet lumberjack Café GIANT Muffler Men



FLAGSTAFF

Flagstaff est une ville du nord de l'État de l'Arizona, aux États-Unis.

La ville est située sur la bordure sud-ouest du plateau du Colorado et au sud des San Francisco Peaks, la chaîne de montagnes la plus haute de l'État.

Flagstaff est le siège du comté de Coconino et la ville centrale d'une aire urbaine de 122 000 habitants. La municipalité elle-même regroupait 52 894 habitants lors du recensement de 2000.

1. HOTÊLS

	Radisson Woodlands Hotel	
Super 8 Flagstaff-Kasper Avenue (928) 526-0818	3725 Kasper Avenue Bruit ???	\$77 \$82
Super 8 Flagstaff/ West (928) 774-4581	602 W. Hwy 66	\$77 \$82
Ramada Flagstaff (928) 779-3614	2350 East Lucky Lane	\$66
Days Inn-Highway 66 (928) 744-5221	1000 W Route 66	\$56
Holiday Inn Express Flagstaff (877) 863-4780	2320 E. Lucky Lane	\$104

2. RESTAURANTS

3. A VOIR

- **Centre ville**

Plusieurs bâtiments dignes d'intérêt, dont le dépôt du Santa Fe Railroad, construit en 1926, dans le style renaissance Tudor.

- [Meteor crater](#)

Meteor Crater est un cratère dans l'État de l'Arizona aussi appelé Cratère Barringer, en souvenir de l'ingénieur des mines Daniel Moreau Barringer, qui acheta le site en 1903.

Le cratère mesure 1 200 mètres de diamètre et sa profondeur est de 180 mètres.

Il se serait formé il y a environ 50 000 ans, à la suite de l'impact d'une météorite d'environ 45 mètres de diamètre et d'une masse de 300 000 tonnes, composée de fer et de nickel. L'énergie générée par le choc est estimée à 2,5 mégatonnes.

En 1999, Elisabetta Pierazzo (Université d'Arizona) et d'autres scientifiques ont émis l'hypothèse que la vitesse de la météorite lors de l'impact aurait été d'environ 20 km/s (soit : 72 000 km/h)

En 2005, Jay Melosh (Université d'Arizona) et Gareth Collins (Imperial College) proposent une vitesse plus lente de l'ordre de 12 km/s

- **[Walnut Canyon National Monument](#)**

Situé près de Flagstaff en Arizona, le Walnut Canyon est creusé dans un plateau boisé de pins. Ce National Monument jouit d'une abondante flore et d'une faune intéressante, attirée par l'eau et sa topographie accidentée.

- **[Museum club - Cabane en bois emplie d'animaux empaillés,](#)**

RV musical jazz et country Route 66

- **[Observatoire Lowell](#)**

L'observatoire Lowell est le plus ancien observatoire de l'Arizona. C'est un observatoire astronomique situé près de la ville de Flagstaff en Arizona.

Il a été fondé en 1894 par Percival Lowell, un riche industriel et astronome amateur du Massachusetts, qui était à la recherche d'un site au ciel souvent dégagé.

La ville de Flagstaff fut choisie en raison de son climat, et de son altitude.

- **[Grand Canyon National Park](#)**

Le parc national du Grand Canyon (2,200m d'altitude) est situé dans le nord-ouest de l'Arizona.

Le Grand Canyon a été creusé par le fleuve Colorado dans le plateau du même nom. Fondé en 1919, le parc couvre un territoire protégé de 4 927 km².

Il est fréquenté chaque année par plus de quatre millions de visiteurs.

La diversité naturelle et paysagère de la région a été reconnue patrimoine mondial de l'Humanité par l'UNESCO en 1979.

TRAJET FLAGSTAFF – CAMERON

30 AVRIL – 63 MILES

Flagstaff
Sunset Crater
Cameron

CAMERON

1. HOTÊLS – 1 SEUL HÔTEL À CAMERON

Cameron Trading Post (928) 679-2231 800-338-7385	Hwy 89, / 54 Mi North of Flagstaff	\$94,99
--	------------------------------------	---------

2. RESTAURANTS

Restaurant du Cameron Trading Post		
--	--	--

3. A VOIR

- [Sunset Crater](#)

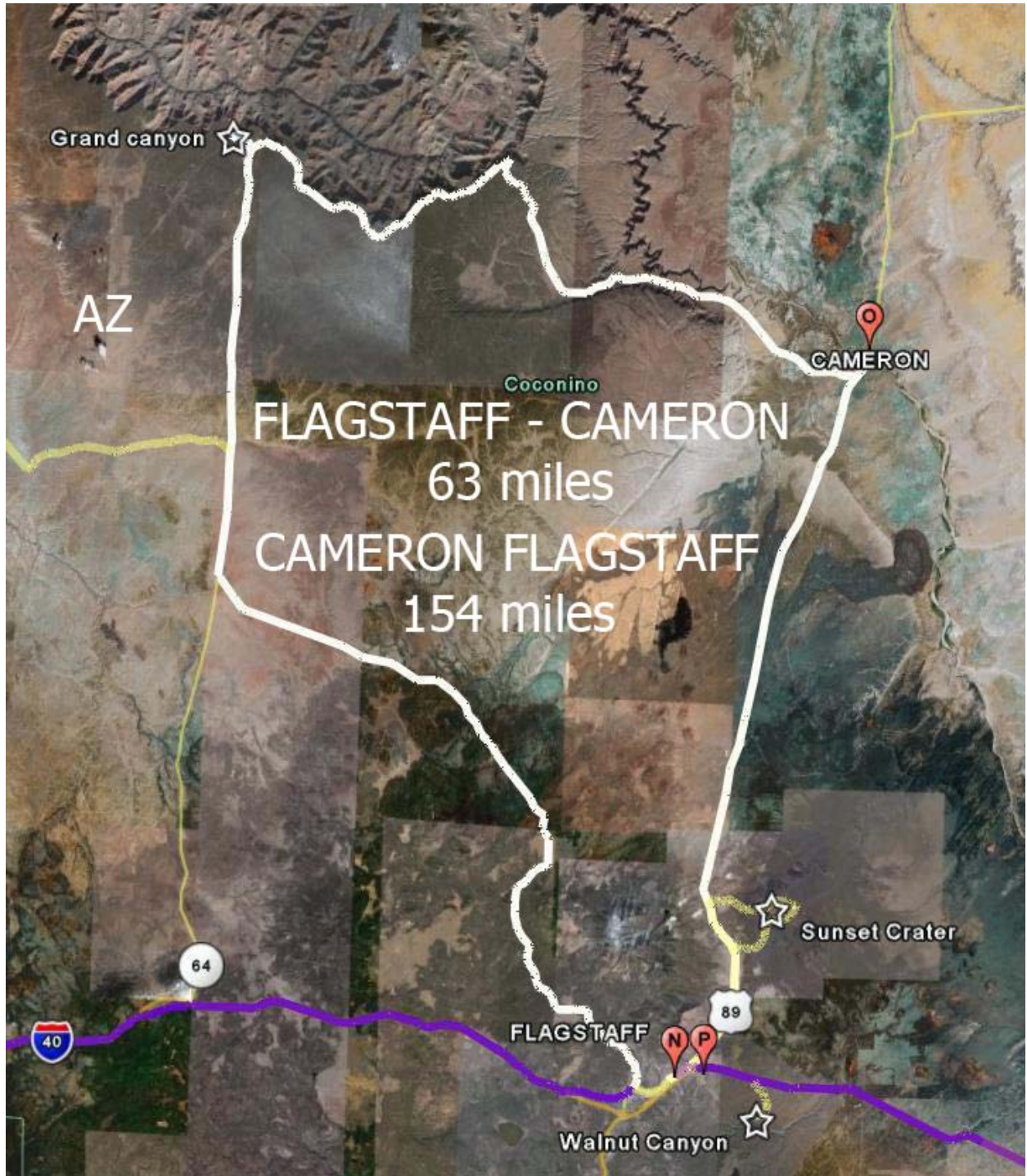
Le Sunset Crater National Monument est un cône volcanique assez récent dont la dernière éruption date environ de 1250. Un chemin partant du centre d'accueil des visiteurs permet d'observer des champs de lave, laissés depuis ces dernières éruptions.

Au nord du Sunset Crater on trouve le Wupatki National Monument, site qui préserve de nombreuses ruines et vestiges indiens.

Effectivement, aux alentours du cratère vivaient des villages d'indiens, dont certains ont été parfaitement conservés. Vous pourrez vous promener au milieu de ces ruines aux couleurs vives.

- [Cameron Trading Post](#) – Hôtel d'étape

Créé en 1916, l'Indien Cameron Trading Post est devenu une vitrine pour les beaux-arts autochtone américain et de l'art du sud-ouest. Emplacement central d'hébergement idéal pour explorer le Grand Canyon.



TRAJET CAMERON – FLAGSTAFF

1^{ER} MAI – 154 MILES
(PAR LE GRAND CANYON)

VERSION ALTERNATIVE

TRAJET CAMERON – KINGMAN

1^{ER} MAI – 234 MILES

Cameron

[Grand Canyon National Park](#)

Tusayan

Entrée sud du Grand Canyon National Park

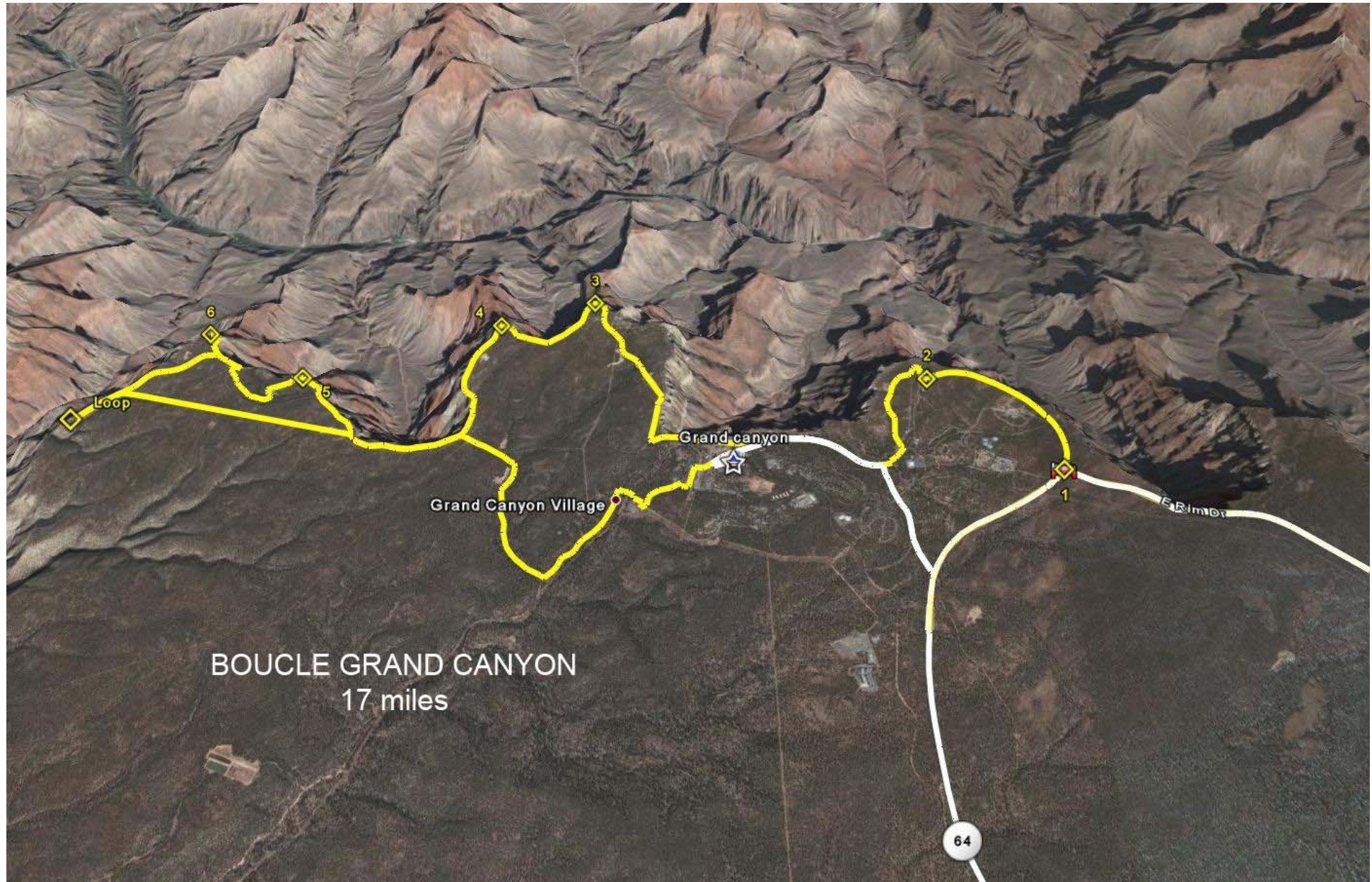
Pas de possibilités d'hébergement

Faire un petit tour sur Willaha County Rd ??? vers Supai au retour

Flagstaff

William

[Point de départ du Gd Canyon Railway \(2H - 100 km\)](#)



BOUCLE GRAND CANYON
17 miles

FLAGSTAFF

1. HOTÊLS

Super 8 Flagstaff-Kasper Avenue (928) 526-0818	3725 Kasper Avenue Bruit ???	\$85 \$90
Super 8 Flagstaff/ West (928) 774-4581	602 W. Hwy 66	\$85 \$90
Ramada Flagstaff (928) 779-3614	2350 East Lucky Lane	\$78
Days Inn-Highway 66 (928) 744-5221	1000 W Route 66	\$65
Holiday Inn Express Flagstaff (877) 863-4780	2320 E. Lucky Lane	\$103

2. RESTAURANTS

3. A VOIR

- [Havasupai - le peuple des eaux bleu-vert](#)
A priori pas d'intérêt
- [Grand Canyon Railway](#)
Départ depuis Williams
- **Dépôt du Santa Fe Railroad**
Construction de 1926 dans le style Renaissance Tudor

TRAJET FLAGSTAFF – KINGMAN

2 MAI – 165 MILES

VERSION ALTERNATIVE

TRAJET KINGMAN – LAS VEGAS

2 MAI – 210 MILES

Flagstaff	0	
Bellemont	10	Ville la plus haute de la Route 66 – 2 200 m (plus haute que Santa Fe) Aux environs anciens tracés impraticables de la Route 66
Williams	35	Point de départ du Gd Canyon Railway (2H - 100 km) Pour info, ont peut dormir dans un ancien bordel, Reg Garter.
Ash Fork		Famous for flagstones Photo Desoto's Beauty and Barber Shop Ranch House Café at 111 E Park
Prendre la I-40		Sortie 139 direction Crooktown Road Historic 66 - Panorama Tronçon le plus fréquentés par les tours operators jusqu'à Topock Route 66 Motel - Copper Cart Restaurant
Seligman	83	Juan et Angel Delgadillo cultivent la mémoire de la Route 66. GIANT ALLOSAURUS (?a T-Rex with three fingers!) Grand Canyon Caverns
Peach Springs	121	Ancien comptoir mormon. Une piste de 45 km mène à la partie inférieure du Grand Canyon.
Truxton		Frontier Motel and Café Photo 1950 Ford supports a bi-directional sign pointing to LA and Chicago
Crozier		
Valentine		Valentine Indian School
Hackberry	145	Old Route 66 visitor Center de Bob Waldmire. Devanture du General store et carcasses dans l'arrière cour

3 000 KILOMETRES DE LA ROUTE 66 (hors détours)

Kingman	165	Dernière étape des pionniers avant la traversée des Black Mountains. Vestiges d'une base d'entraînement durant la seconde guerre mondiale. Laughlin est une ville située dans le comté de Clark, dans le sud du Nevada, aux États-Unis d'Amérique. Elle est aussi appelée la petite Las Vegas. Possibilité de route vers LV (190 km) - Grand Canyon West (113 km) Photo Locomotive Park
----------------	------------	--



KINGMAN

Kingman est une ville et le chef-lieu du comté de Mohave dans l'État de l'Arizona situé au sud-ouest des États-Unis.

Placée sur la route 93 (et sur l'historique route 66), la ville peut facilement avoir accès à la capitale du jeu, Las Vegas.

La municipalité de 77,6 km² abritait 20 069 habitants en 2000.

1. HOTÊLS

Super 8 Kingman (928) 757-4808	3401 E. Andy Devine Ave.	\$88 \$93
Quality Inn (928) 753-4747	1400 E. Andy Devine Ave.	\$113
Best Western A Wayfarer's Inn and Suites (928) 753-6271	2815 E Andy Devine Ave	Pas dispo
Days Inn Kingman (928) 753-7500	3023 Andy Devine	\$65
Holiday Inn Express Hotel & Suites Kingman (877) 863-4780	3031 E Andy Devine Avenue	\$109
Travelodge – Kingman (928) 757-1188	3275 E. Andy Devine St.	\$65

2. RESTAURANTS

3. A VOIR

- Palais de Justice et temple maçonnique

TRAJET KINGMAN – LAS VEGAS

3 MAI – 210 MILES
(PAR LE GRAND CANYON WEST)

VERSION ALTERNATIVE

LAS VEGAS

3 MAI – 4 MAI

Kingman	Grand Canyon West (113 km) Pré réservation nécessaire pour accès par la navette et Skywalk Quatermaster Point
Grand West	Grand Canyon skywalk Guano Point Détour 4x4x ???
Las Vegas 2 / 3 nuits	

- [Grand Canyon west skywalk](#)

Le Grand Canyon Skywalk est une attraction touristique au dessus du Colorado au sommet du Grand Canyon dans l'État de l'Arizona.

Il consiste en une grande passerelle en forme de fer à cheval au plancher de verre et dominant à la verticale le lit de la rivière de plus de 1200 mètres, soit 2 fois la hauteur du plus grand gratte-ciel.

Commandée par la tribu indienne des Hualapai sur la réserve de laquelle il se situe, il fut livré le 20 mars 2007 et ouvrit au public le 28 mars 2007.

Le Skywalk n'est pas au dessus du canyon principal du Colorado, mais au dessus d'un canyon latéral.

L'accès à la passerelle coûte 25 dollars par personne auxquels il faut ajouter l'achat d'un forfait de visite dont le prix varie de 49,95\$ à 199 \$ ainsi que 10 \$ de droit d'entrée dans la réserve indienne.

Alors que les appareils photos sont autorisés dans la réserve et sur tous les points de la visite, ils sont interdits sur la passerelle elle même.

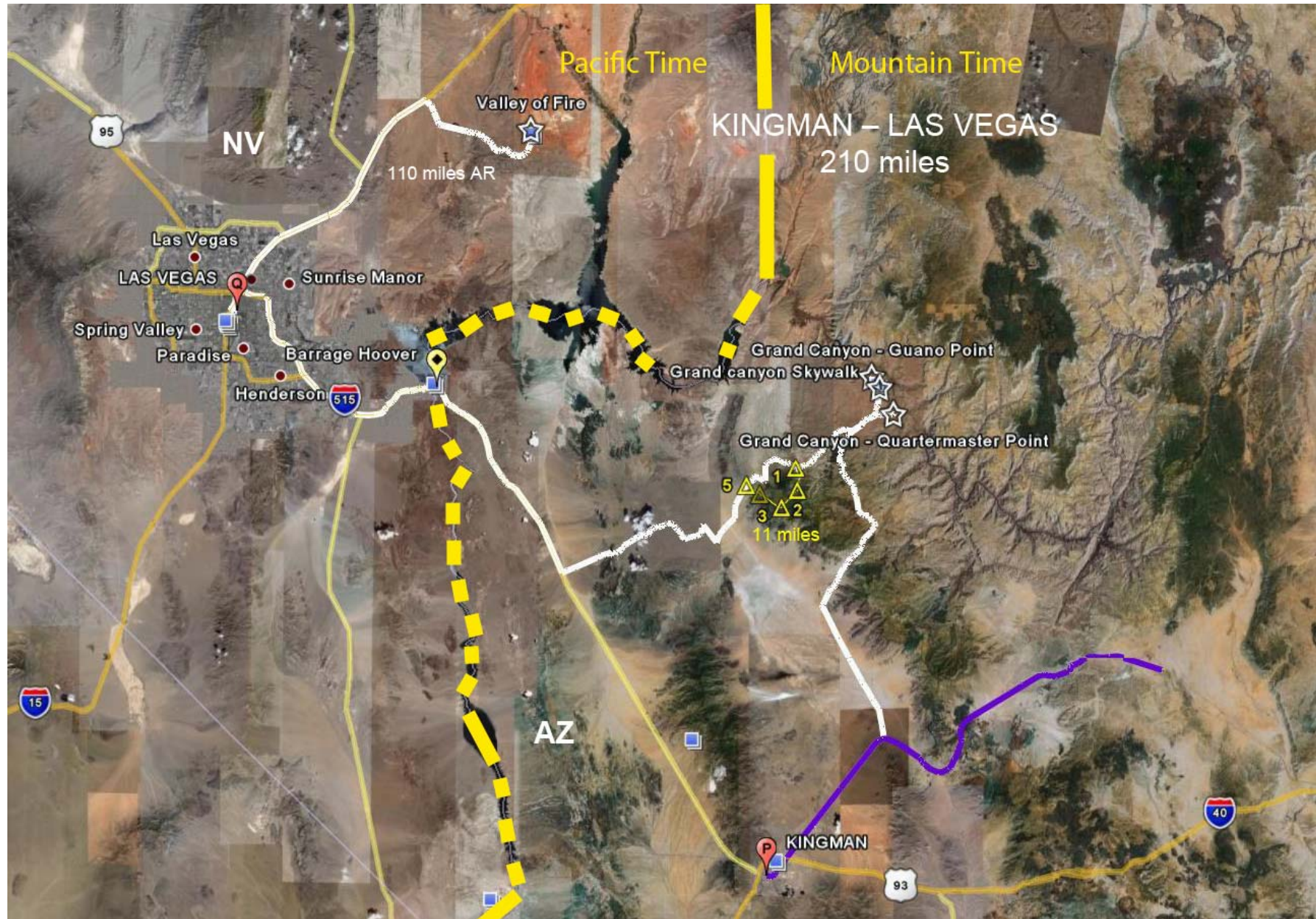
- [Pré réservation nécessaire pour accès par la navette et Skywalk](#)

- [Barrage Hoover](#)

Le barrage Hoover (en anglais the Hoover Dam) est un barrage voûte/poids sur le fleuve Colorado près de Boulder City, à la frontière entre l'Arizona et le Nevada.

La construction commença en 1931 et fut achevée en 1935.

Le projet, pris en charge par Frank Crowe, nécessita le travail de plusieurs milliers d'ouvriers dans des conditions difficiles. Il permit de mettre en valeur de nouvelles terres agricoles et de développer l'industrie dans cette région désertique du Sud-Ouest américain.



NEVADA

Etat de l'Ouest américain, le Nevada rime avec aventure. En pleine nature ou au sein d'hôtels resort classés parmi les plus luxueux du monde, un grand choix de divertissements vous est proposé. Great Basin National Park, situé dans l'est du Nevada, offre un paysage à vous couper le souffle, empreint de sérénité tout en n'étant qu'à quelques kilomètres de Las Vegas. Les plus belles stations de ski d'Amérique du Nord sont accessibles via l'ouest du Nevada ; le Nord, quant à lui, tire sa fierté de ses ranchs, véritables vitrines du mode de vie des cow-boys. Se classant au 7ème rang par sa taille, le Nevada est aussi l'état le plus montagneux des Etats-Unis. Quelque soit votre préférence, la beauté des paysages, les activités de plein air, la cuisine gastronomique, ou bien la culture et le divertissement, le Nevada saura vous combler.

LAS VEGAS - 4 MAI et 5 MAI

VERSION ALTERNATIVE
LAS VEGAS - KINGMAN
5 MAI – 116 MILES

La Capitale Mondiale du Divertissement (néons, jeux, strass et superstars) est devenue aujourd'hui une destination de villégiature à part entière. **RÉCUPÉRER LES « FUNS COUPONS »**

Les hôtels/casinos à thèmes offrent des découvertes surprenantes et les golfeurs ont plus de 60 greens à leur disposition.

La situation géographique de Las Vegas, aux frontières de la Californie, du Nevada et de l'Utah, en fait un passage incontournable pour ceux qui désirent découvrir les Merveilles Naturelles de l'Ouest Américain..

www.visitelasvegas.fr

1. HOTÊLS – 3 NUITS

		3 nuits
The Palazzo Resort at Venetian	3255 Las Vegas Blvd S	\$1200
Wynn Las Vegas	3131 Las Vegas Blvd S	\$950
Caesars Palace	3570 Las Vegas Blvd S Las Vegas Strip - adjacent	\$710
Flamingo Las Vegas	3555 Las Vegas Blvd S Las Vegas Strip - surrounding	\$280 \$420
Luxor Hotel and Casino	3900 S. Las Vegas Blvd Las Vegas Strip - adjacent	\$320 \$550
Harrah's Hotel and Casino Las Vegas	3475 Las Vegas Blvd S	\$240 \$280
Bally's Las Vegas	3645 Las Vegas Blvd S	\$300 \$500
Monte Carlo Resort & Casino	3770 Las Vegas Blvd S Las Vegas Strip - surrounding	\$210 \$280
Paris Las Vegas	3655 Las Vegas Blvd S	\$440 \$640
Gold Coast Hotel and Casino	4000 W Flamingo Rd Las Vegas Strip - 1.5 miles	\$220
Golden Nugget Hôtel 702 - 386 8362	129, East Fremont Str. centre-ville	\$390 \$670

2. RESTAURANTS

Calico Ghost Town	Désert du Nevada – BBQ – ville fantôme	

3. A VOIR

- **Guggenheim Hermitage Museum - 3355 Las Vegas Blvd South**

Hébergé dans l'hôtel-casino Venetian, ce musée et ses vitrines artistiques issues des collections permanentes du Guggenheim à New York, St. Pétersbourg ou Vienne, est un incroyable lieu de beauté et d'art au coeur de Las Vegas

www.guggenheimlasvegas.org

- **Guinness World of Records Museum - 2780 Las Vegas Blvd S.**

Situé sur le Las Vegas Boulevard, tout près du casino Circus Circus, le musée Guinness des records du monde est un musée loufoque et mystérieux. En famille ou entre amis, il est toujours très amusant d'y découvrir des records insolites, représentés grandeur nature.

- **Las Vegas Boulevard**

Communément appelé le Strip, Las Vegas Boulevard s'étend du centre-ville vers le Sud en direction de Los Angeles. Il suffit de rouler le long du "strip" pour y découvrir de spectaculaires hôtels-casino, du plus grand au plus excentrique. Leur architecture, souvent à thème, est grandiose. Ils comprennent souvent des salles de spectacles utilisées pour de grands concerts (comme le Caesar's Palace), et attirent les visiteurs pour leurs machines à sous, tables de jeu, restaurants, galeries marchandes et théâtres.

[Circus Circus](#) – [The Venitian](#) – [The Mirage](#) – [Bellagio](#) – [Caesar's Palace](#) – [Paris-Las Vegas Casino](#) – [Monte Carlo](#) – [New York New York](#) – [MGM](#) – [Excalibur](#) – [Luxor](#) – [Mandalay Bay](#)

- **Forum Shops at Caesars - 3500 Las Vegas Blvd South**

Le Forum Shops au Caesars offre plus de 100 boutiques et 11 restaurants. Les récents travaux d'agrandissement ont permis d'y ajouter plus de 16 000 m² et des niveaux supplémentaires qui prolongent le centre commercial jusqu'au Strip ainsi qu'une grande place piétonnière, offrant aux commerces une vitrine principale

www.forumshops.com

- **Downtown – Fremont Street by night**

[Fremont street experience](#)

[Golden Nugget](#)

- **[Tour Stratosphere](#)**

- **[Valley of Fire](#)**

Le Parc d'État de Valley of Fire ("Vallée de Feu") est un parc de l'État du Nevada dans l'ouest des États-Unis d'Amérique, non loin de Las Vegas et du Lake Mead.

Situé en zone désertique, il doit son nom à la couleur flamboyante de certains rochers en grès. Ouvert en 1935, le parc est le plus ancien et le plus étendu du Nevada.

Il fait partie du désert de Mojave.

CALIFORNIA SEE PAGES 32-33



TRAJET LAS VEGAS – NEEDLES**6 MAI – 171 MILES**

*VERSION ALTERNATIVE***TRAJET KINGMAN – NEEDLES****6 MAI – 65 MILES****Las Vegas****Kingman**

retour sur la Route 66

Prendre la I40

sortie 44 pour Oathman Hwy 66

Cool springs cabins

Boutiques de souvenirs récentes

Ed's camp

Tronçon désolé de la 66. Passer son chemin...

Goldroad

Ancienne mine d'or protégée par des barbelés (visitable)

Oatman

Ville fantôme de la ruée vers l'Or, traces du passé, saloon recouvert de \$, façade en bois...

Oatman, créé en 1906, abrita les plus importants gisements d'or d'Arizona jusqu'en 1930. C'est vraiment un village "cow-boy" comme au cinéma et son hôtel est célèbre pour avoir abrité la nuit de noces de Clark Gable et Carole Lombard. La chambre est transformée en musée mais les autres sont à louer !

Nombreuses boutiques de souvenirs et restaurants sur "Main Street

Golden Shore

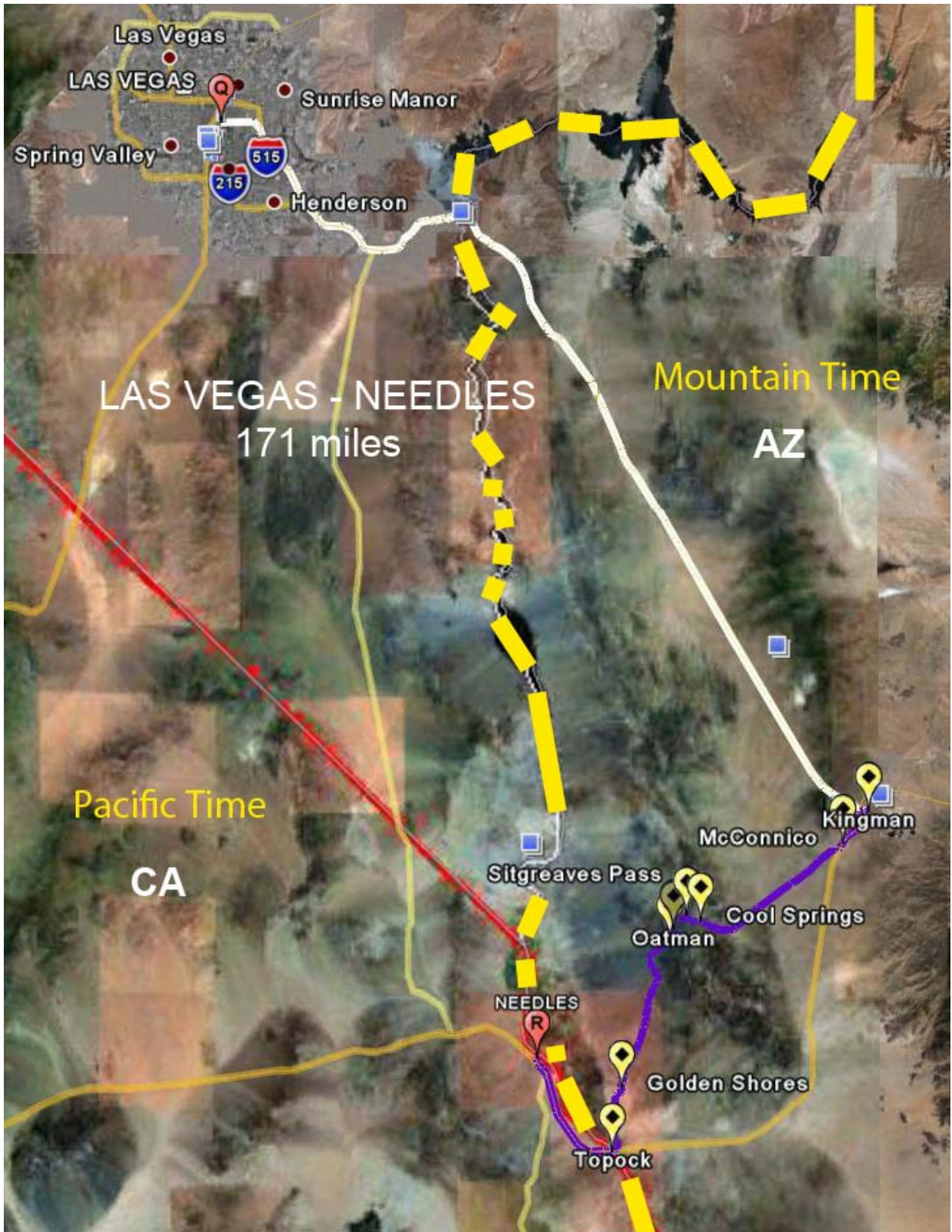
Continuer la route qui descend vers la vallée du Colorado

Topock**Needles**

Traverser la ville par la I-40 sortie 95

Searchlight : le 49'ers

Sur cette longue ligne droite qui mène de Las Vegas à Barstow, au sommet d'une côte, un joli petit routier très sympathique.



NEEDLES

1. HOTÊLS

Best Western Royal Inn (760) 326-5660	1111 Pashard St	\$90
Best Western Colorado River Inn (760) 326-4552	2371 W Broadway	\$91
Desert Mirage Inn & Suites (760) 326-4205	1910 Needles Hwy Pas Internet	\$40

2. RESTAURANTS

3. A VOIR

- **La ville ???**

La ville tire son nom de la chaîne des aiguilles rocheuses qui se dresse au sud, dans les Black Mountains.

Centre commercial et importante gare de triage, liée à l'exploitation des nombreuses mines voisines.

Bientôt commence le désert Mojave, ancienne mer qui forme une zone de transition entre le désert de Sonora et la partie supérieure du bassin Ranges, dont les montagnes et les vallées s'étendent jusqu'au Mexique.

TRAJET NEEDLES – LOS ANGELES

7 MAI – 316 MILES

CALIFORNIE

La Californie est sans doute l'état qui représente la quintessence suprême de l'Amérique. Portant le nom d'une île paradisiaque imaginaire, elle reste encore aujourd'hui le paradis terrestre de « l'américan way of life » dans toutes ses acceptations, un eldorado pour quantités d'arrivants venus y chercher la terre promise sécularisée depuis la Ruée vers l'Or, premier événement « global » de la planète qui justifia au sens propre son surnom de « Golden State ». On vient tous les jours essayer de concrétiser son propre rêve américain, enrichi depuis par les mythes portés par Hollywood ou la Silicon Valley. Au-delà du soleil, du sable et du surf, ses villes trépidantes, ses forêts primaires ou ses montagnes altières composant un décor hypnotisant, sont le théâtre d'une histoire en perpétuel mouvement, depuis les premiers pétroglyphes indiens jusqu'aux villes fantômes et aux mines abandonnées même si elle ne devint le 31ème état qu'en 1850.

La côte ouest vit en permanence dans la jouissance de l'instant présent, toujours sous la menace du « Big One », mais sa superficialité n'existe qu'en façade. La patrie de figures très conservatrices, voire « réacs » telles que Nixon ou Reagan, est aussi la source de mouvements parmi les plus progressistes de la planète. Même si la fièvre des « sixties » s'est calmée, la Californie reste à la pointe de l'Amérique libérale, avant-gardiste en matière d'environnement (merci John Muir !), des droits de l'homme et de permissivité comme le démontre la reconnaissance des homosexuels ou la floraison artistique et culturelle. Et puis avoir des acteurs de cinéma comme gouverneur, il fallait oser... !

Riche et célèbre, la Californie a aussi une importance cruciale en matière économique, du pétrole à l'immobilier en passant par l'industrie du film, l'aéronautique ou l'électronique, ce qui lui doit d'être l'état américain le plus peuplé et en ferait la sixième puissance mondiale si elle était indépendante.

La Californie est tellement grande (plus petite que la France mais tout de même 400 000 km² environ) qu'il est illusoire de vouloir l'explorer en un seul voyage. Elle est aussi tellement variée qu'il est délicat de mettre en avant une région plutôt qu'une autre.

Los Angeles est de loin la plus grande ville et la plus dynamique avec sa collection d'autoroutes, de plages, de collines arides, de quartiers chics ou de musées de classe mondiale et ses mythes envoûtants. Mais, immense, déconcertante, il lui faut du temps pour séduire et on y reste jamais assez longtemps pour l'apprécier à sa juste mesure. Sa voisine grandissante du sud, San Diego, colle parfaitement à l'image de la Californie idyllique avec ses plages et ses « blocks » historiques, qu'ils soient de l'époque coloniale espagnole, victoriens ou empreints d'un charme des sixties tiré d'une chanson des Beach Boys et c'est aussi la porte du Mexique. San Francisco complète ce brelan de villes reines. On l'oppose trop souvent à L.A., par facilité. Les deux villes sont comme l'eau et le feu ! Son site sublime, ses collines couvertes de maisons en bois ondulantes vers l'océan, ou la baie barrée par ses ponts et sa vie quotidienne bon enfant donnent toujours des regrets au moment du retour. La côte du Pacifique est exceptionnelle ; sa partie centrale entre L.A. et San Francisco est la plus fréquentée. La Route 1 accrochée aux falaises vertigineuses par des ponts gracieux, décor d'innombrables films, aligne, alternant avec forêts et vignobles, toute une série de villes et villages charmants, souvent d'origine espagnole, comme Santa Barbara, San Luis Obispo, San Simeon, Santa Cruz, Carmel et Monterey qui vivent beaucoup du tourisme et de leur héritage culturel, ayant été souvent élus comme résidence par écrivains et artistes. Au nord de San Francisco, l'impression d'isolement prédomine, la côte, hachée par des rivières dévalant les coast ranges, est encore plus sauvage, abritant quelques pépites comme Mendocino ou Eureka, superbe port victorien, porte d'entrée de Redwood National Park.

Le centre de l'intérieur de l'état est occupé en grande partie par l'immense Vallée Centrale étirée sur près de 800km du nord au sud. C'est le grenier et le verger de l'Amérique grâce à l'irrigation provenant des grands fleuves descendant de la Sierra Nevada, coupée de très rares cols soumis à un enneigement tardif, les stations de ski de la Sierra recevant parfois jusqu'à 10m de neige ! Sacramento, la capitale aux vieux quartiers et nombreux souvenirs historiques, Fresno, Bakersfield en sont les agglomérations principales. Ce sont les portes d'entrée des joyaux nichés dans la Sierra que sont les parcs nationaux de Yosemite, Sequoia et King's Canyon ornés de cascades ou d'arbres multiséculaires gigantesques ainsi que l'émeraude de Lake Tahoe.

C'est entre Sacramento et Yosemite que se trouve le Pays de l'Or ponctué de petites villes minières tout droit sorties des westerns et devenues stations touristiques. Au nord, les montagnes se prolongent par la chaîne des Cascades, série de volcans menée par le majestueux Mont Shasta et le Pic Lassen, dominant une gigantesque région de forêts et de champs de lave, site de l'une des plus insolites des guerres indiennes.

Le sud de l'état est le royaume du désert symbolisé par la Vallée de la Mort, le désert de Mohave traversé par la Route 66 et les ombres fantastiques du Joshua Tree National Park près duquel verdoient les golfs ripolinés de la vallée de Palm Springs.

La « Mother Road » des « Raisins de la Colère » passe la frontière de l'Arizona en traversant le Colorado.

Après Needles, les « spots » les plus significatifs sont Essex, Amboy, Bagdad, Newberry Springs, Barstow jalonnant le désert de Mojave.

A partir de Victorville, la route s'élève entre les San Gabriel et les San Bernardino Mountains en suivant la **ligne de faille de San Andreas** par le Cajon Pass où l'on fait la course avec les convois de l'Union Pacific.

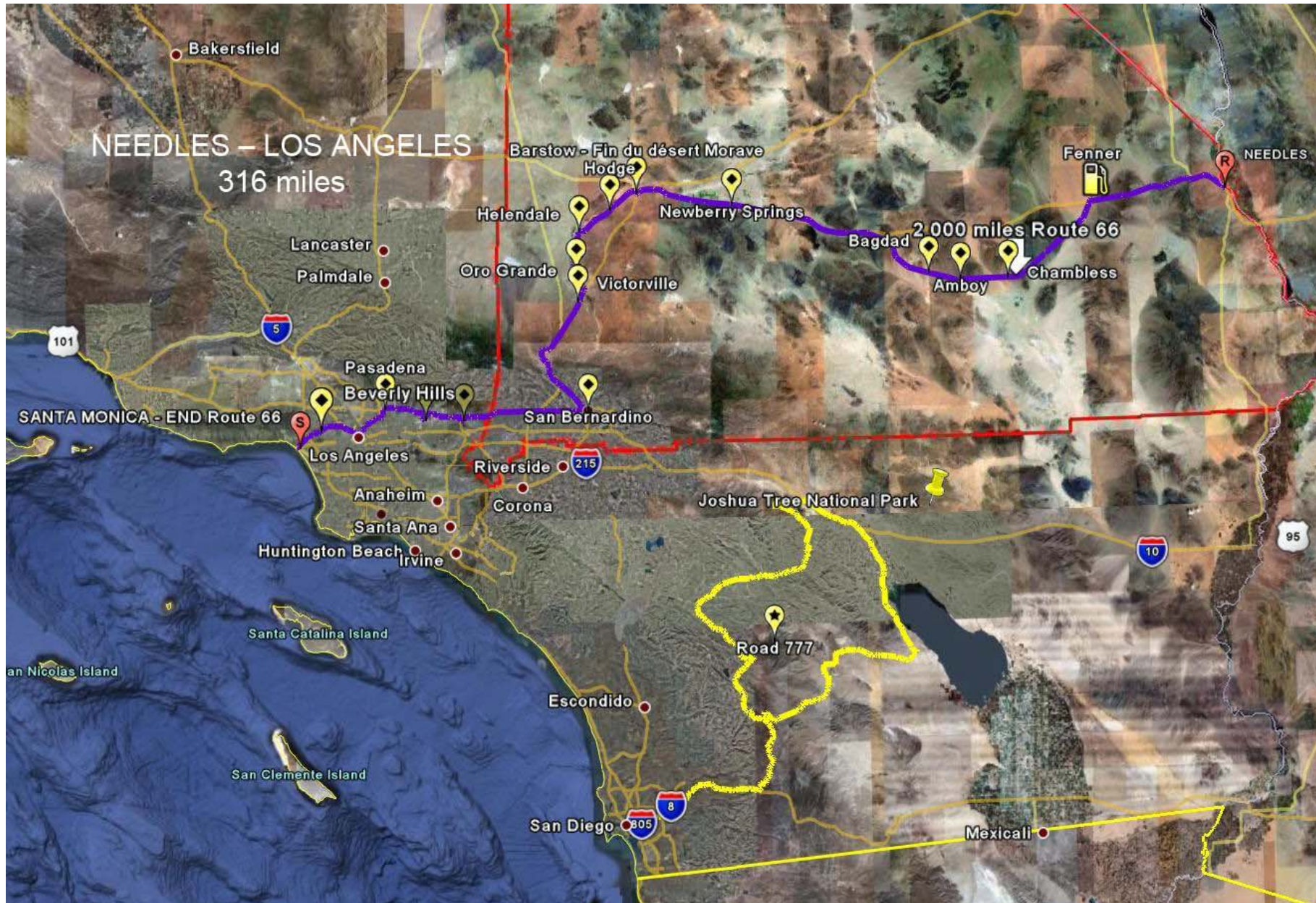
San Bernardino marque le début de la grande banlieue de l'agglomération de Los Angeles. Tour à tour des portions de Sunset Boulevard, Huntington Drive, Colorado Boulevard, Foothill Boulevard et Santa Monica Boulevard suivent le tracé de la vieille route s'achevant au pied de Santa Monica à près de 4 000 km de Chicago, son terminus oriental.

Needles	0	Photo Colorado River, Old Trails Arch Bridge, Welcome Wagon...
Goffs	44	La Route 66 est souvent signalée, ici, comme la National Trail Highway.
Fenner		Dernière station service avant Barstow
Essex	64	Lignes droites dans le désert parsemé d'une végétation aride.
Danby		
Cadiz		Des centaines de voyageurs ont inscrit leur nom sur un talus, en formant les lettres avec des pierres. Certains messages datent des années 1930.
Summit		

2 000 MILES DE LA ROUTE 66 - 3 200 km - (hors détours)

Chambless		Flying saucer's repair station (1930) GIANT ROADRUNNER
Amboy	70	Le premier et quasiment unique restaurant du désert, le Roy's café, ouvert en 1933, jadis très animé. (pause rafraîchissante et authentique) Amboy crater

Bagdad	88	Rien. Le site du film "Bagdad Café" à été tourné à 60 miles.
Ludlow	109	Ruine et chiens sauvages.
Newberry Springs	142	Enfin le Bagdad café ayant servi de décor au film A l'entrée, un cimetière de vieux minibus VW : « Chez Willie » qui à travaillé dans le cinéma.
Dagget	154	Fin de la vallée de la Mort. A proximité, le Solar Plant, deux impressionnantes usines solaires, uniques en leur genre, qui ne se visitent pas. La Route 66 traverse une base militaire que l'on peut, en principe, traverser.
Barstow	164	Fin du désert Mojave
Lenwood		
Helendale		
Oro Grande		
Victorville	202	Grosse communauté urbaine à dominante mexicaine. Prendre la I-15 sortir Cleghorn C'est, virtuellement, la fin de la Route 66, disparue sous l'urbanisation. GIANTESS ALERT !
San Bernardino	240	Prendre Cajon Boulevard (panneau Route 66) Tipis du wigwam Motel à San Bernardino. Milta Café (1937)
Rialto		GIANT FONTANA
Fontana		GIANT entre Center Ave and Hermosa St
Rancho Cucamonga		
Upland		GIANT Route 66 Coffee Cup et Madonna of the Trail
Claremont		
La Verne		
San Dimas		Jusqu'à Santa Monica, la Route 66 s'appelle successivement Foothill bld – Huntington Bld – Colorado Bld – Figueroa Bld – Sunset Bld et Santa Monica Bld.
Glendora		GIANT BIG BOOT CA page 20
Azusa		
Irwindale		Huntington drive après la rivière San Gabriel
Duarte		
Monravia		Photo Dale's Garage. Vintage gas pump and classic style.
Arcadia		
Pasadena		Prendre Pasadena 110 Freeway Sortir Sunset Boulevard Manzanita street Santa Monica Boulevard
Beverly Hills		
Pier Santa Monica		Angle Lincoln Blvd – Olympic Blvd
2 / 3 nuits	316	Palisades Park - plaque commemorative Mémorial Will Rogers Highway 66 - END



LOS ANGELES

Surnommée la « cité des anges », la ville de Los Angeles est située au Sud de la Californie, dans la vallée de San Fernando. Sa population est de 4 097 340 habitants, mais son aire urbaine compte plus de 17,6 millions d'habitants, et la distance nord-sud la plus grande est de 71 km.

Mondialement connue pour son activité scientifique et culturelle, elle l'est également pour ses productions cinématographiques dont le quartier d'Hollywood en est devenu le symbole. Les sites touristiques les plus célèbres sont le Sunset Boulevard, Santa Monica, Melrose Place ainsi que le Chinese Theater, Beverly Hills, Venice Beach, et les plages de Malibu.

Los Angeles est de loin la plus grande et la plus dynamique ville de Californie, avec sa collection d'autoroutes, de plages, de collines arides, de quartiers chics ou de musées de classe mondiale et ses mythes envoûtants.

Mais, immense, déconcertante, il lui faut du temps pour séduire et on y reste jamais assez longtemps pour l'apprécier à sa juste mesure.

1. HOTÊLS

Best Western Gateway Hotel 310-829-9100	1920 Santa Monica Boulevard	\$180 /nuit
Ma Maison Sofitel - Beverly Hills 310 - 657 2816	8555, Beverly Hills Blvd.	\$330 /nuit

2. RESTAURANTS

	Queen Mary	

3. A VOIR

- **Crystal Cathedral**
- [Petersen Automotive Museum](#)
Il retrace les 100 dernières années de l'histoire des véhicules à moteur et leur impact sur notre culture.
On y trouve même la Batmobile de Batman et la Shaguar d'Austin Powers!
- [Museum Of Contemporary Art of Los Angeles](#)
250 South Grand Ave
Le seul musée de Los Angeles 100% contemporain, à commencer par le building!
- [Museum Of Neon Art \(MONA\)](#)
Unique en son genre, il possède des oeuvres originales réalisées grâce à des jeux de lumières et de simples néons.
Il est un complément idéal à Las Vegas et nous fait découvrir l'art électrique.
501 W Olympic Blvd
- [Chinese Theatre](#)
- **Downtown LA, Pueblo (Olivera Street), Sunset Bvl, Holywood Bvl...**

ANNEXES

1. ROUTE 777
2. CARTE SAN DIEGO
3. CARTE PALM SPRINGS
4. CALENDRIER DE BASE
5. CALENDRIER ALTERNATIF (VARIANTE ARRIVÉE SUR LAS VEGAS)

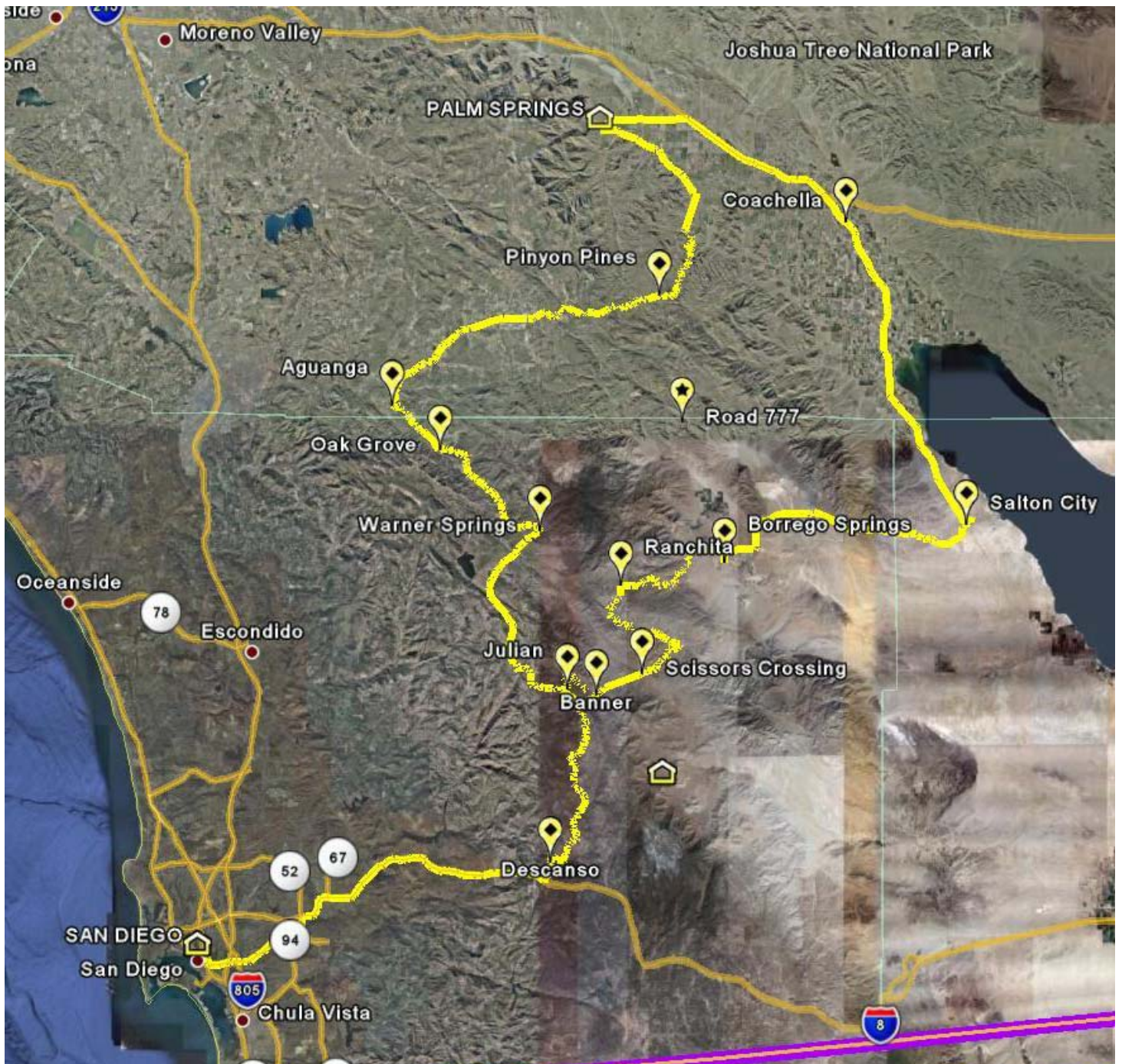
ROUTE 777 – SAN DIEGO – SAN DIEGO

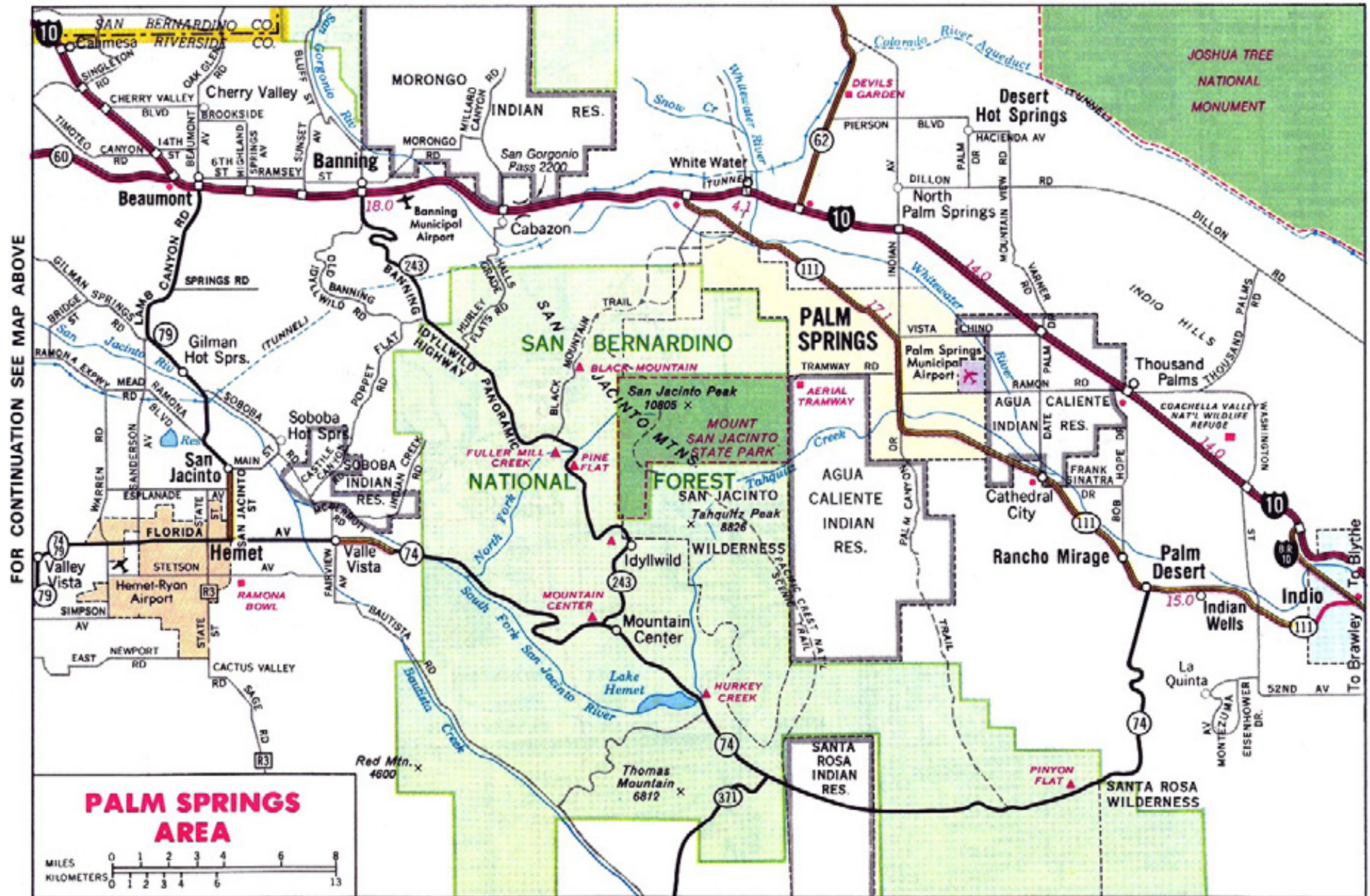
335 MILES

San Diego	0	<p>Old Town San Diego State Historic Park. C'est dans ce quartier qu'en 1769 une garnison Espagnole jeta les fondations de la ville.</p> <p>San Diego de Alcalá Mission</p> <p>Balboa Park. Le plus vieux parc des États Unis après Central Park.</p> <p>Old Point Loma – Cabrillo National Monument.</p> <p>« Gaslamp Quarter » Ilot de 16 blocs de demeures victoriennes délimités par Broadway, Harbor Drive, 4th et 5th avenue et haut lieu de la restauration et de la vie nocturne à San Diego.</p>
Descanso	40	
Julian	62	<p>Charmant petit village de montagne (1 280 m) accroché au flancs de Volcan Mountain.</p> <p>Ancien village de la ruée vers l'or. La rue principale bordée de devantures du 19^{ème} siècle garde une atmosphère de temps suspendu</p> <p>Apple pie... Julian Café & Bakery ou Miners Diner</p> <p>Voir visite de la seule mine d'or encore en activité.</p>
Aguangua	104	<p>La Hwy 371 traverse l'Anza Valley et ses superbes panoramas.</p> <p>C'est le meilleur site d'observation d'OVNIS Californien depuis 1970</p>
Intersection 371 & 74		<p>Halte idéale au Paradise Corner Café, RV typiquement américain pour déguster de solides hamburger, sandwiches...</p>
Palm Désert		<p>Petite ville qui mérite une visite.</p>
Palm Spring	160	<p>Voir et être vu, telle est la devise ici depuis le début du siècle dernier</p> <p>Un avant poste du désert, escale pour les 3x20 en retraite, dont la rue principale est aussi appelé avec moquerie « God's waiting room »</p> <p>Palm Springs Aerial Tramway (sommet 2 596 m)</p> <p>Palm Springs Desert Museum</p>
Coachella	186	<p>Panorama fascinant de milliers d'éoliennes plantées dans les cols à l'extérieur de Palm Springs.</p>
Salton City	218	<p>Le Salton Sea est le plus vaste lac de Californie (1 000 km²) et une réserve ornithologique importante.</p> <p>Salton City, pôle d'attraction pendant l'âge d'or du tourisme, n'offre aujourd'hui qu'un aspect désolé avec des bâtiments inachevés et des routes désertes.</p> <p>Décors étranges et les atmosphères désolées, cette ville compte encore un millier d'habitants.</p>
Borrego Spring	246	<p>Village au coeur de l'immense et impressionnant Anza-Borrego Desert Park, plus vaste et plus vieille réserve naturelle de Californie.</p> <p>Point de départ d'une boucle tranquille à faire en voiture passant par les localités assoupies de Scissors Crossing, Montezuma Junction et Ranchita</p>
Ranchita		
Scissors Crossing	263	
Banner	268	
Julian	274	.
San Diego	335	

1. HOTÊLS

7 Springs Inn & Suites	950 N Indian Canyon Dr Palm Springs, CA 92262	\$72





Lithographed in U.S.A.

CALENDRIER DE BASE

MIC	MG	Miles - Horaires	2009		Vols	CD
	BRU --> ATL	10H30 - 14H20	mercredi 1 avril		DL 0125	NYC
	Chatanooga		jeudi 2 avril			
CDG --> EWR	Chatanooga		vendredi 3 avril		CO 055	
NYC	Nashville		samedi 4 avril			
NYC			dimanche 5 avril			
NYC	Memphis		lundi 6 avril			
NYC	Memphis		mardi 7 avril			
NYC	MEM --> LGA	14H15 - 18H10	mercredi 8 avril		DL 3088	
NYC	NYC		jeudi 9 avril			
NYC (anni Caro)	NYC		vendredi 10 avril			
NYC	NYC		samedi 11 avril			
DE	A	Miles - Horaires	Date	Voiture	Hotels	
EWR --> ORD - CO1185	CHICAGO	16H55 - 18H49	dimanche 12 avril	1	Four Points by Sheraton	
CHICAGO 3 nuits			lundi 13 avril	2	Four Points by Sheraton	
CHICAGO			mardi 14 avril	3	Four Points by Sheraton	
CHICAGO	Springfield	210	mercredi 15 avril	4		
Springfield	St. Louis	157	jeudi 16 avril	5		
St. Louis	Springfield (MO)	253	vendredi 17 avril	6		
Springfield (MO)	Tulsa	183	samedi 18 avril	7		
Tulsa	Oklahoma City	120	dimanche 19 avril	8		
Oklahoma City	Amarillo	335	lundi 20 avril	9		
Amarillo	Santa Rosa	248	mardi 21 avril	10		
Santa Rosa	SANTA FE	108	mercredi 22 avril	11	Santa Fe Sage Inn	
SANTA FE - 2 100 m 2 nuits			jeudi 23 avril	12	Santa Fe Sage Inn	
SANTA FE - 2 100 m	Gallup	254	vendredi 24 avril	13		
Gallup	Farmington	171	samedi 25 avril	14	Farmington Travelodge	
Farmington	Kayenta	189	dimanche 26 avril	15	Kayenta Holiday Inn	
Kayenta	Page	109	lundi 27 avril	16		
Page	Holbrook	344	mardi 28 avril	17		
Holbrook	Flagstaff	131	mercredi 29 avril	18		
Flagstaff	Cameron	63	jeudi 30 avril	19	Cameron Trading Post	
Cameron	Flagstaff	154	vendredi 1 mai	20		LV
Flagstaff	Kingman	165	samedi 2 mai	21		LV
Kingman	Las Vegas	210	dimanche 3 mai	22		LV
Las Vegas 3 nuits			lundi 4 mai	23		
Las Vegas	Valley of Fire	110	mardi 5 mai	24		
Las Vegas	Needles	171	mercredi 6 mai	25		
Needles	Santa Monica - LA	316	jeudi 7 mai	26		
Santa Monica - LA			vendredi 8 mai	27	Santa Monica	LA
LA			samedi 9 mai	28		LA
LA			dimanche 10 mai	29		LA
LA			lundi 11 mai	1		
LA	San diego	120	mardi 12 mai	2	San Diego	
San Diego	Palm Springs	170	mercredi 13 mai	3	Palm springs	
Palm Springs	San diego	170	jeudi 14 mai	4	San Diego	NYC
San Diego	LA	120	vendredi 15 mai	5	LA	NYC
MIC	MG	Miles - Horaires	2009		Vols	CD
LAX --> EWR --> CDG		10H15 - 11H05+1	samedi 16 mai	6	CO 16 - CO 54	NYC
CDG 11H05	Californie		dimanche 17 mai	7		NYC
	Californie		lundi 18 mai	8		NYC
La Ferté Bernard	Californie		mardi 19 mai	9		NYC
	Californie		mercredi 20 mai	10		NYC
	Californie		jeudi 21 mai	11		NYC
	San Francisco		vendredi 22 mai	12		NYC
	SFO --> JFK --> BRU	9H05 - 9H45 +1	samedi 23 mai	13	DL 125 - DL 140	NYC
	Bruxelles 9H45					NYC
		4 581	Miles			NYC
		7 372	Kms			NYC

CALENDRIER ALTERNATIF – VARIANTE LAS VEGAS

MIC	MG	Miles - Horaires	2009		Vols	CD
	BRU --> ATL	10H30 - 14H20	mercredi 1 avril		DL 0125	NYC
	Chatanooga		jeudi 2 avril			
CDG --> EWR	Chatanooga		vendredi 3 avril		CO 055	
NYC	Nashville		samedi 4 avril			
NYC			dimanche 5 avril			
NYC	Memphis		lundi 6 avril			
NYC	Memphis		mardi 7 avril			
NYC	MEM --> LGA	14H15 - 18H10	mercredi 8 avril		DL 3088	
NYC	NYC		jeudi 9 avril			
NYC (anni Caro)	NYC		vendredi 10 avril			
NYC	NYC		samedi 11 avril			
DE	A	Miles - Horaires	Date	Voiture	Hotels	
EWR --> ORD - CO1185	CHICAGO	16H55 - 18H49	dimanche 12 avril	1	Four Points by Sheraton	
CHICAGO 3 nuits			lundi 13 avril	2	Four Points by Sheraton	
CHICAGO			mardi 14 avril	3	Four Points by Sheraton	
CHICAGO	Springfield	210	mercredi 15 avril	4		
Springfield	St. Louis	157	jeudi 16 avril	5		
St. Louis	Springfield (MO)	253	vendredi 17 avril	6		
Springfield (MO)	Tulsa	183	samedi 18 avril	7		
Tulsa	Oklahoma City	120	dimanche 19 avril	8		
Oklahoma City	Amarillo	335	lundi 20 avril	9		
Amarillo	Santa Rosa	248	mardi 21 avril	10		
Santa Rosa	SANTA FE	108	mercredi 22 avril	11	Santa Fe Sage Inn	
SANTA FE - 2 100 m 2 nuits			jeudi 23 avril	12	Santa Fe Sage Inn	
SANTA FE - 2 100 m	Gallup	254	vendredi 24 avril	13		
Gallup	Farmington	171	samedi 25 avril	14	Farmington Travelodge	
Farmington	Kayenta	189	dimanche 26 avril	15	Kayenta Holiday Inn	
Kayenta	Page	109	lundi 27 avril	16		
Page	Holbrook	344	mardi 28 avril	17		
Holbrook	Flagstaff	131	mercredi 29 avril	18		
Flagstaff	Cameron	63	jeudi 30 avril	19	Cameron Trading Post	
Cameron	Kingman	234	vendredi 1 mai	20		LV
Kingman	Las Vegas	210	samedi 2 mai	21		LV
Las Vegas 3 nuits			dimanche 3 mai	22		LV
Las Vegas	Valley of Fire	110	lundi 4 mai	23		
Las Vegas	Kingman	116	mardi 5 mai	24		
Kingman	Needles	65	mercredi 6 mai	25		
Needles	Santa Monica - LA	316	jeudi 7 mai	26		
Santa Monica - LA			vendredi 8 mai	27	Santa Monica	LA
LA			samedi 9 mai	28		LA
LA			dimanche 10 mai	29		LA
LA			lundi 11 mai	1		
LA	San diego	120	mardi 12 mai	2	San Diego	
San Diego	Palm Springs	170	mercredi 13 mai	3	Palm springs	
Palm Springs	San diego	170	jeudi 14 mai	4	San Diego	NYC
San Diego	LA	120	vendredi 15 mai	5	LA	NYC
MIC	MG	Miles - Horaires	2009		Vols	CD
LAX --> EWR --> CDG		10H15 - 11H05+1	samedi 16 mai	6	CO 16 - CO 54	NYC
CDG 11H05	Californie		dimanche 17 mai	7		NYC
	Californie		lundi 18 mai	8		NYC
La Ferté Bernard	Californie		mardi 19 mai	9		NYC
	Californie		mercredi 20 mai	10		NYC
	Californie		jeudi 21 mai	11		NYC
	San Francisco		vendredi 22 mai	12		NYC
	SFO --> JFK --> BRU	9H05 - 9H45 +1	samedi 23 mai	13	DL 125 - DL 140	NYC
	Bruxelles 9H45					
		4 506	Miles			NYC
		7 252	Kms			NYC

Variante Résa hôtel effectué Présence Caro confirmé